Version web

Ville de Bourguignon

Présenté par

BIEN dans ma VILLE

Sommaire

Situation géographique ... 3
Statistiques sur la population ... 4
Evolution du nombre d'habitants ... 4
Tranche d'âge ... 5
- ***0-14 ans*** ... 5
- ***15-29 ans*** ... 5
- ***30-44 ans*** ... 5
- ***45-59 ans*** ... 5
- ***60-74 ans*** ... 5
- ***75-89 ans*** ... 5
- ***90 ans et +*** ... 5

Activité professionnelle ... 5
- ***Agriculteurs*** ... 5
- ***Artisans, Commerçants*** ... 5
- ***Cadres et sup.*** ... 5
- ***Professions intermédiaires*** ... 5
- ***Employé*** ... 5
- ***Ouvrier*** ... 5
- ***Retraité*** ... 5
- ***Autres*** ... 5

Niveau de diplôme ... 6
- ***Sans diplôme ou CEP*** ... 6
- ***Brevet, BEPC, DNB*** ... 6
- ***CAP-BEP ou équivalent*** ... 6
- ***BAC ou équivalent*** ... 6
- ***BAC+2*** ... 6
- ***BAC+3 ou +4*** ... 6
- ***BAC+5 ou plus*** ... 6

Composition des ménages ... 6
- ***Couple sans enfant*** ... 6
- ***Couple avec enfant(s)*** ... 6
- ***Famille monoparentale*** ... 6
- ***Colocation / Autre*** ... 6
- ***Personnes seules*** ... 6

Profils électoraux ... 7
- ***Premier tour*** ... 7

Sécurité ... 8
- ***Evolution du nombre d'infractions*** ... 8
- ***Pour comparer*** ... 9

Services à la population ... 10
- ***Commerce*** ... 10
- ***Éducation*** ... 10
- ***Villes autour de Bourguignon*** ... 11

Situation géographique

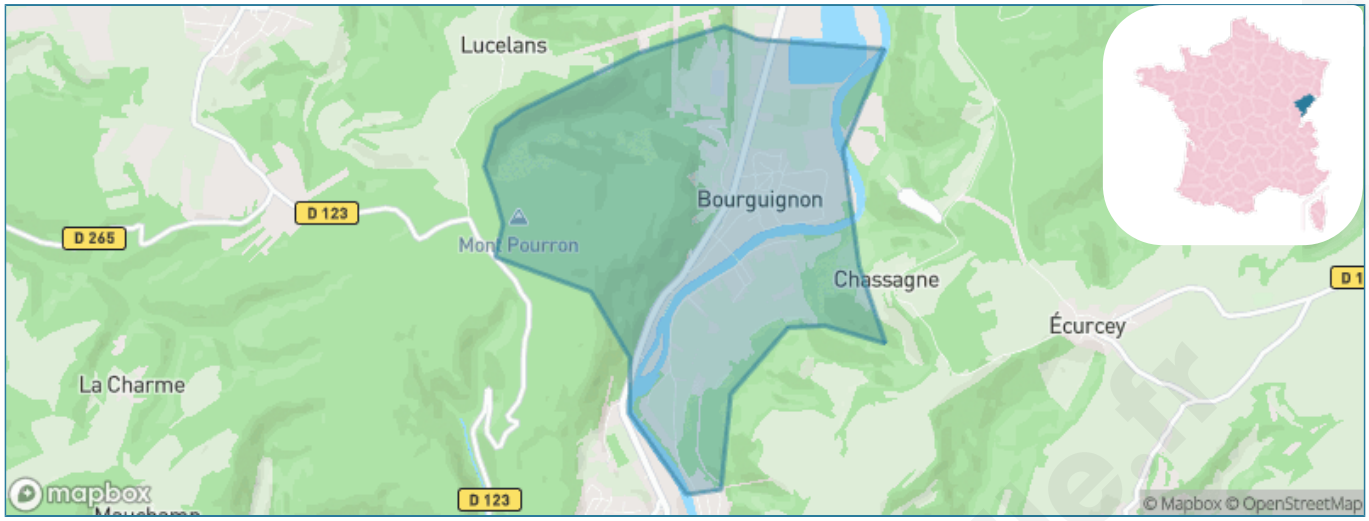

Informations clés

- **Région :** Bourgogne-Franche-Comté
- **Département :** Doubs
- **Code postal :** 25150
- **Superficie :** 5 km²

bien-dans-ma-ville.fr

Statistiques sur la population

Nombre d'habitants	Age moyen	Pop active
876	**45 ans**	**47.6%**

Taux chômage	Pop densité	Revenu moyen
3.9%	**175 h/km²**	**23 670 €/an**

Evolution du nombre d'habitants

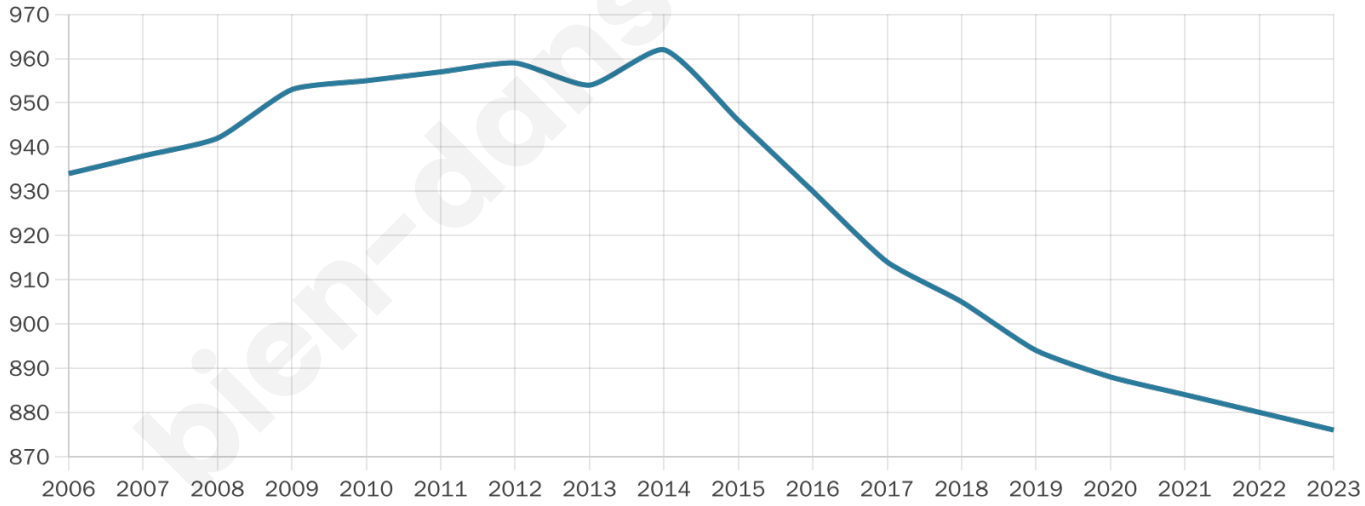

Sources : Institut national de la statistique et des études économiques (insee) selon Les dernières parutions officielles de 2024 portant sur les années 2020, 2021 et 2022.

bien-dans-ma-ville.fr

Tranche d'âge

0-14 ans	15-29 ans	30-44 ans	45-59 ans	60-74 ans	75-89 ans	90 ans et +
16%	14%	15%	24%	22%	9%	1%

Activité professionnelle

Agriculteurs	Artisans, Commerçants	Cadres et sup.	Professions intermédiaires	Employé	Ouvrier	Retraité	Autres
0%	3%	2%	15%	10%	20%	26%	8%

bien-dans-ma-ville.fr

Niveau de diplôme

Sans diplôme ou CEP	Brevet, BEPC, DNB	CAP-BEP ou équivalent	BAC ou équivalent	BAC+2	BAC+3 ou +4	BAC+5 ou plus
27%	6%	34%	17%	10%	4%	3%

Composition des ménages

Couple sans enfant	Couple avec enfant(s)	Famille monoparentale	Colocation / Autre	Personnes seules
42%	34%	5%	2%	18%

bien-dans-ma-ville.fr

Profils électoraux

Premier tour

Marine LE PEN 40.27 %

Emmanuel MACRON 21.37 %

Jean-Luc MÉLENCHON 14.69 %

Éric ZEMMOUR 8.02 %

Jean LASSALLE 3.44 %

Fabien ROUSSEL 3.24 %

Nicolas DUPONT-AIGNAN 2.29 %

Valérie PÉCRESSE 1.72 %

Anne HIDALGO 1.53 %

Nathalie ARTHAUD 1.15 %

Yannick JADOT 1.15 %

Philippe POUTOU 1.15 %

681 inscrits
Participation : 78.85%
Votes blancs : 2.23%
Votes nuls : 0.19%

Second tour

Emmanuel MACRON 36,89 %

Marine LE PEN 63,11 %

682 inscrits
Participation : 78.01%
Votes blancs : 6.95%
Votes nuls : 1.32%

bien-dans-ma-ville.fr

Sécurité

Agressions physiques / sexuelles

0

Cambriolages

0

Vols / dégradations

0

Stupéfiants

0

Evolution du nombre d'infractions

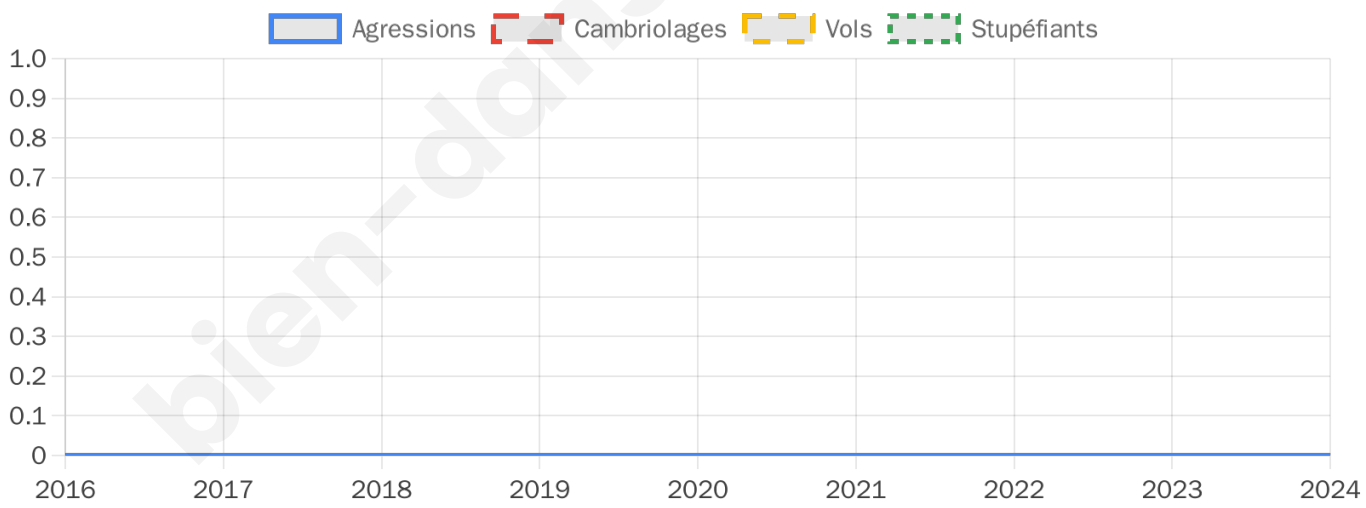

bien-dans-ma-

Pour comparer

(en proportion du nombre d'habitants)

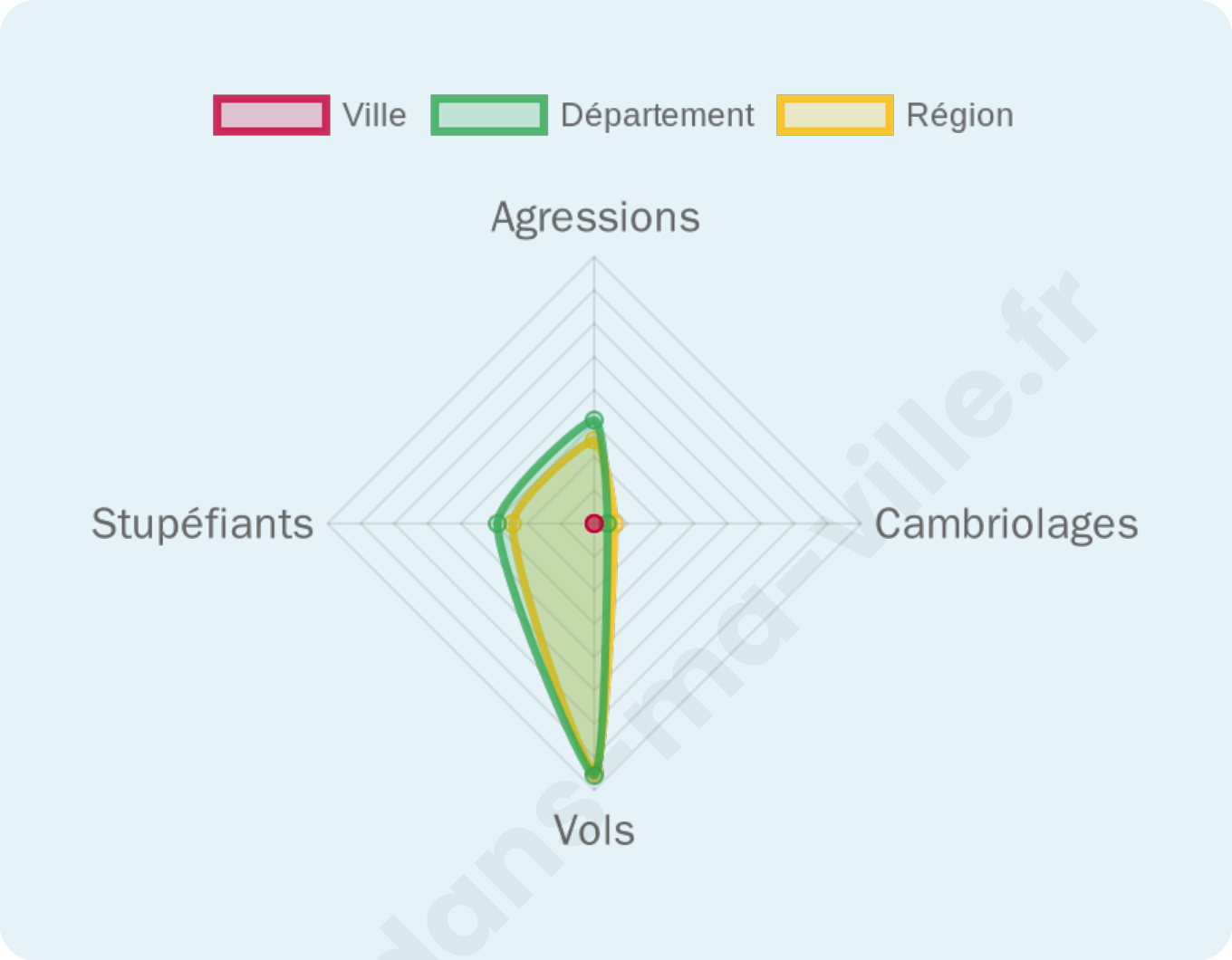

Sources : Bases statistiques communale, départementale et régionale de la délinquance enregistrée par la police et la gendarmerie nationales selon les dernières parutions officielles de 2025 portant sur l'année 2024 (data.gouv).
Agressions physiques / sexuelles : Violences sexuelles, coups et blessures volontaires intrafamiliaux, coups et blessures volontaires, autres coups, blessures volontaires et vols violents sans arme.
Cambriolages : Cambriolages de logements.
Vols : Vols avec armes, vols d'accessoires sur véhicules, vols dans les véhicules, vols de véhicules, vols sans violence contre des personnes, destructions, dégradations volontaires et escroqueries.
Stupéfiants : Trafic de stupéfiants dont (AFD) et usage de stupéfiants.

bien-dans-ma-ville.fr

Services à la population

Commerce

Hypermarché	X Montbéliard 10km
Supermarché	X Mathay 2km
Superêtte	X Pont-de-Roide-Vermondans 4km
Boulangerie	X Mathay 2km
Boucherie	X Mathay 3km
Restaurant	1
Garage	1
Station-service	X Mathay 2km
Banque	X Pont-de-Roide-Vermondans 3km
La poste	X Pont-de-Roide-Vermondans 3km
Coiffeur	2
Tabac	X Mathay 2km
Bars / discothèque	X Pont-de-Roide-Vermondans 4km
Bibliothèque	X Valentigney 7km
Cinéma	X Pont-de-Roide-Vermondans 4km
Vétérinaire	X Pont-de-Roide-Vermondans 2km

Éducation

Crêche	X Pont-de-Roide-Vermondans 4km
Ecole maternelle Public	X Mathay 2km
Ecole maternelle Privé	X Muespach 47km
Ecole primaire Public	1
Ecole primaire Privé	X Mandeure 4km
Collège Public	X Pont-de-Roide-Vermondans 3km
Collège Privé	X Montbéliard 10km
Lycée Public	X Valentigney 7km
Lycée Privé	X Mandeure 4km

Santé

Pharmacie	X Mathay 3km
Hôpital	X Montbéliard 11km
Laboratoire d'analyses médicales	X Pont-de-Roide-Vermondans 3km
Etablissement pour handicapé	X Mandeure 5km
EHPA	X Pont-de-Roide-Vermondans 3km
Médecin	X Mathay 3km
Dentiste	X Mathay 3km
Chirurgien	X Audincourt 9km
Dermatologue	X Montbéliard 9km
Anesthésiste	X Trévenans 19km
Gastro-entérologue	X Montbéliard 9km
Gynécologue	X Montbéliard 9km
Cancérologue	X 0km
Neurologue	X Montbéliard 9km
Ophtalmologue	X Montbéliard 9km
ORL	X Pont-de-Roide-Vermondans 4km
Cardiologue	X Montbéliard 9km
Pédiatre	X Bavilliers 23km
Pneumologue	X Trévenans 19km
Psychologue	X Audincourt 9km
Radiologue	X Audincourt 9km
Rhumatologue	X Chèvremont 26km
Sage-femme	X Voujeaucourt 7km

Sources : Base Sirene des entreprises et de leurs établissements selon les dernières parutions officielles de 2025 portant sur l'année 2024 (data.gouv). Liste, localisation et tarifs des professionnels de santé selon les dernières parutions officielles de 2025 portant sur l'année 2024 (opendatasoft) et FINESS Extraction du Fichier des établissements selon les dernières parutions officielles de 2025 portant sur l'année 2024 (data.gouv). Adresse et géolocalisation des établissements d'enseignement du premier et second degrés selon les dernières parutions officielles de 2025 portant sur l'année 2024 (data.education.gouv)

Villes autour de Bourguignon

Ville	Habitants	Superficie	Pop densité	Pop active	Taux chômage	Revenu moyen	Prix immobilier
Mathay	2 115	14 km²	151 h/km²	48.6%	4%	24 880 €/an	1 805 €/m²
Écurcey	270	7 km²	39 h/km²	44.1%	3.3%	23 730 €/an	1 581 €/m²
Pont-de-Roide-Vermondans (4 avis)	3 912	13 km²	301 h/km²	44.8%	5.4%	22 130 €/an	1 114 €/m²
Mandeure (1 avis)	4 612	15 km²	307 h/km²	43.9%	5.9%	20 330 €/an	1 221 €/m²
Écot (2 avis)	510	11 km²	46 h/km²	42.2%	2.5%	24 750 €/an	915 €/m²
Autechaux-Roide (1 avis)	487	6 km²	81 h/km²	49.1%	3.7%	25 610 €/an	1 716 €/m²
Roches-lès-Blamont (1 avis)	612	5 km²	122 h/km²	45.9%	3.3%	26 390 €/an	1 648 €/m²
Voujeaucourt (2 avis)	3 174	9 km²	353 h/km²	45.4%	4.3%	23 980 €/an	1 411 €/m²
Berche	534	3 km²	178 h/km²	43.3%	3%	25 630 €/an	1 735 €/m²
Pierrefontaine-lès-Blamont (1 avis)	484	9 km²	54 h/km²	48.3%	2.9%	27 140 €/an	1 390 €/m²
Bondeval (1 avis)	481	4 km²	120 h/km²	47.8%	2.7%	25 610 €/an	1 433 €/m²
Blamont	1 225	10 km²	123 h/km²	41.8%	3.7%	25 920 €/an	1 611 €/m²
Villars-sous-Écot	332	11 km²	30 h/km²	47%	4.2%	23 940 €/an	1 250 €/m²
Thulay	203	2 km²	102 h/km²	54.2%	4.9%	27 490 €/an	2 014 €/m²
Valentigney (1 avis)	10 501	9 km²	1 167 h/km²	41.3%	8.3%	19 380 €/an	1 197 €/m²

bien-dans-ma-ville.fr

bien-dans-ma-ville.fr

Vous aimez votre ville ? Notez-la !

Et faites-nous part de vos remarques constructives

Avec

BIEN dans ma VILLE