Version web

Ville de Bourgueil

Présenté par

BIEN dans ma VILLE

Sommaire

Situation géographique ... 3
Statistiques sur la population ... 4
Evolution du nombre d'habitants ... 4
Tranche d'âge ... 5
- ***0-14 ans*** ... 5
- ***15-29 ans*** ... 5
- ***30-44 ans*** ... 5
- ***45-59 ans*** ... 5
- ***60-74 ans*** ... 5
- ***75-89 ans*** ... 5
- ***90 ans et +*** ... 5

Activité professionnelle ... 5
- ***Agriculteurs*** ... 5
- ***Artisans, Commerçants*** ... 5
- ***Cadres et sup.*** ... 5
- ***Professions intermédiaires*** ... 5
- ***Employé*** ... 5
- ***Ouvrier*** ... 5
- ***Retraité*** ... 5
- ***Autres*** ... 5

Niveau de diplôme ... 6
- ***Sans diplôme ou CEP*** ... 6
- ***Brevet, BEPC, DNB*** ... 6
- ***CAP-BEP ou équivalent*** ... 6
- ***BAC ou équivalent*** ... 6
- ***BAC+2*** ... 6
- ***BAC+3 ou +4*** ... 6
- ***BAC+5 ou plus*** ... 6

Composition des ménages ... 6
- ***Couple sans enfant*** ... 6
- ***Couple avec enfant(s)*** ... 6
- ***Famille monoparentale*** ... 6
- ***Colocation / Autre*** ... 6
- ***Personnes seules*** ... 6

Profils électoraux ... 7
- ***Premier tour*** ... 7

Sécurité ... 8
- ***Evolution du nombre d'infractions*** ... 8
- ***Pour comparer*** ... 9

Services à la population ... 10
- ***Commerce*** ... 10
- ***Éducation*** ... 10
- ***Villes autour de Bourgueil*** ... 11

Avis sur la ville de Bourgueil ... 12
- ***Moyenne par critère*** ... 12
- ***Villes autour de Bourgueil*** ... 12
- ***Répartition des avis par note*** ... 12
- ***Répartition des avis par note*** ... 12

Situation géographique

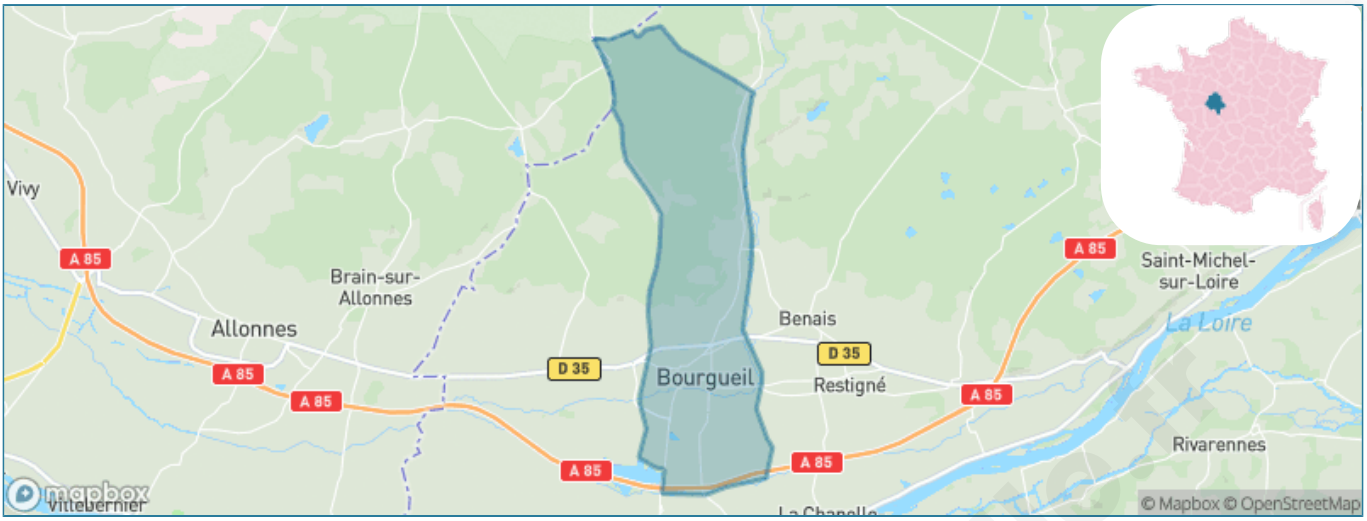

Informations clés

- **Région :** Centre-Val de Loire
- **Département :** Indre-et-Loire
- **Code postal :** 37140
- **Superficie :** 33 km²

bien-dans-ma-ville.fr

Statistiques sur la population

Nombre d'habitants	Age moyen	Pop active
3 631	**47 ans**	**40.6%**

Taux chômage	Pop densité	Revenu moyen
6.8%	**110 h/km²**	**22 590 €/an**

Evolution du nombre d'habitants

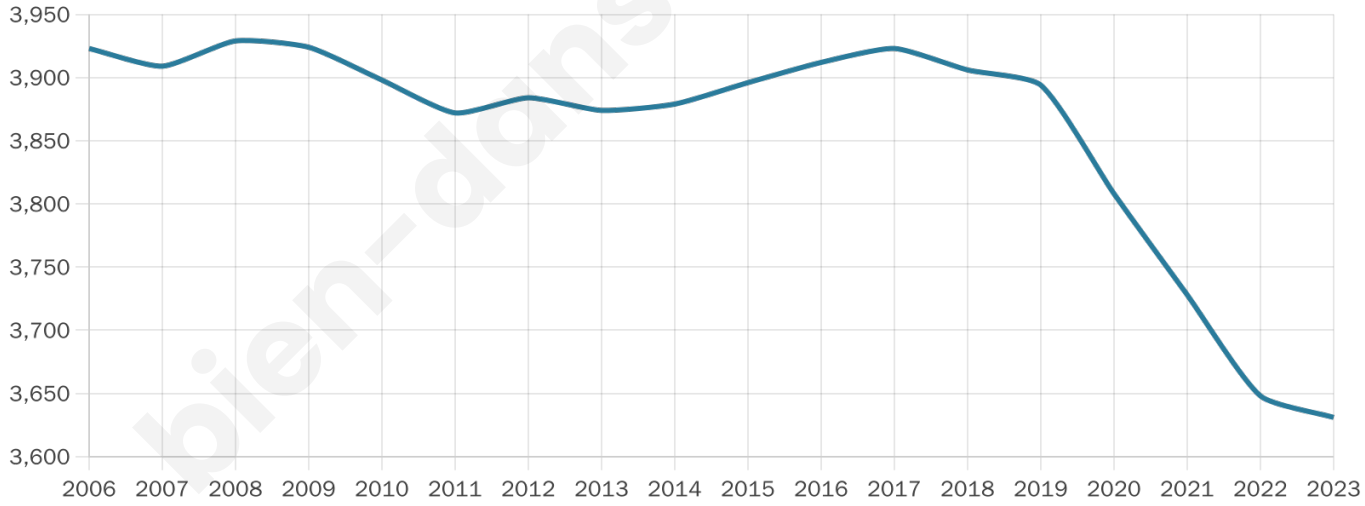

Sources : Institut national de la statistique et des études économiques (insee) selon Les dernières parutions officielles de 2024 portant sur les années 2020, 2021 et 2022.

bien-dans-ma-ville.fr

Tranche d'âge

0-14 ans	15-29 ans	30-44 ans	45-59 ans	60-74 ans	75-89 ans	90 ans et +
17%	14%	15%	20%	22%	13%	3%

Activité professionnelle

Agriculteurs	Artisans, Commerçants	Cadres et sup.	Professions intermédiaires	Employé	Ouvrier	Retraité	Autres
1%	2%	5%	11%	10%	10%	35%	15%

bien-dans-ma-ville.fr

Niveau de diplôme

Sans diplôme ou CEP	Brevet, BEPC, DNB	CAP-BEP ou équivalent	BAC ou équivalent	BAC+2	BAC+3 ou +4	BAC+5 ou plus
20%	7%	29%	20%	12%	6%	6%

Composition des ménages

Couple sans enfant	Couple avec enfant(s)	Famille monoparentale	Colocation / Autre	Personnes seules
42%	25%	7%	1%	25%

bien-dans-ma-ville.fr

Profils électoraux

Premier tour

	Emmanuel MACRON	30.63 %
	Marine LE PEN	23.58 %
	Jean-Luc MÉLENCHON	16.15 %
	Éric ZEMMOUR	6.20 %
	Valérie PÉCRESSE	5.30 %
	Fabien ROUSSEL	4.73 %
	Yannick JADOT	4.12 %
	Jean LASSALLE	3.03 %
	Nicolas DUPONT-AIGNAN	2.46 %
	Anne HIDALGO	2.23 %
	Nathalie ARTHAUD	0.90 %
	Philippe POUTOU	0.66 %

2 929 inscrits
Participation : 73.85%
Votes blancs : 1.85%
Votes nuls : 0.51%

Second tour

	Emmanuel MACRON	58,51 %
	Marine LE PEN	41,49 %

2 928 inscrits
Participation : 75.14%
Votes blancs : 6.82%
Votes nuls : 2.68%

bien-dans-ma-ville.fr

Sécurité

Agressions physiques / sexuelles

55

Cambriolages

9

Vols / dégradations

99

Stupéfiants

7

Evolution du nombre d'infractions

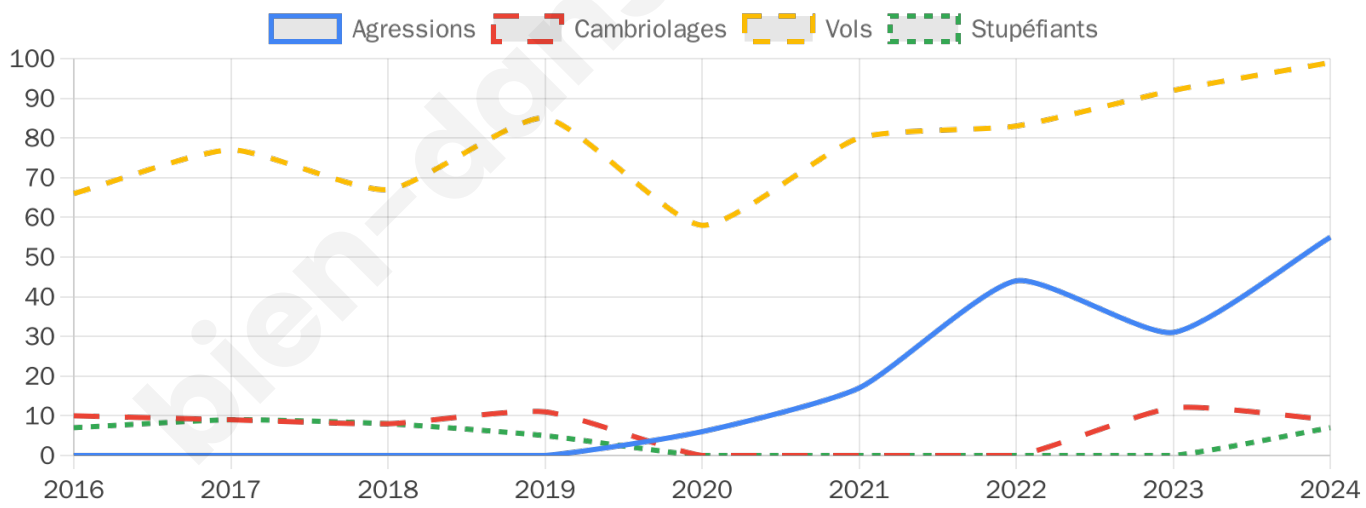

bien-dans-ma-

Pour comparer

(en proportion du nombre d'habitants)

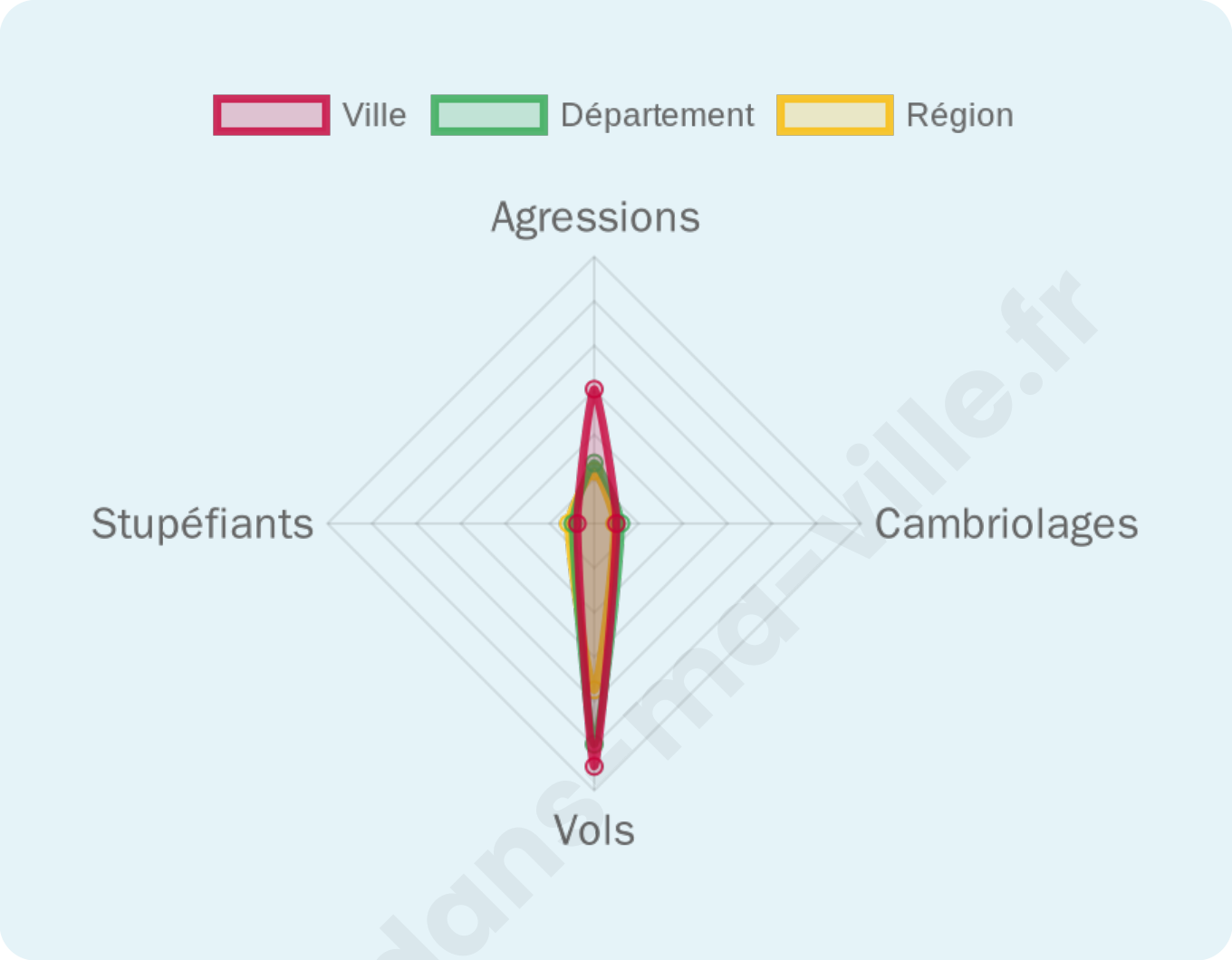

Sources : Bases statistiques communale, départementale et régionale de la délinquance enregistrée par la police et la gendarmerie nationales selon les dernières parutions officielles de 2025 portant sur l'année 2024 (data.gouv).
Agressions physiques / sexuelles : Violences sexuelles, coups et blessures volontaires intrafamiliaux, coups et blessures volontaires, autres coups, blessures volontaires et vols violents sans arme.
Cambriolages : Cambriolages de logements.
Vols : Vols avec armes, vols d'accessoires sur véhicules, vols dans les véhicules, vols de véhicules, vols sans violence contre des personnes, destructions, dégradations volontaires et escroqueries.
Stupéfiants : Trafic de stupéfiants dont (AFD) et usage de stupéfiants.

bien-dans-ma-ville.fr

Services à la population

Commerce

Hypermarché	1
Supermarché	2
Superêtte	2
Boulangerie	2
Boucherie	1
Restaurant	7
Garage	5
Station-service	1
Banque	9
La poste	2
Coiffeur	11
Tabac	X Brain-sur-Allonnes 8km
Bars / discothèque	3
Bibliothèque	X Avoine 9km
Cinéma	X Chinon 14km
Vétérinaire	1

Éducation

Crêche	2
Ecole maternelle Public	1
Ecole maternelle Privé	X Le Lion-d'Angers 77km
Ecole primaire Public	1
Ecole primaire Privé	1
Collège Public	1
Collège Privé	1
Lycée Public	X Chinon 14km
Lycée Privé	X Saumur 17km

Santé

Pharmacie	2
Hôpital	X Saint-Benoît-la-Forêt 14km
Laboratoire d'analyses médicales	1
Etablissement pour handicapé	X Avoine 8km
EHPA	1
Médecin	2
Dentiste	1
Chirurgien	X Coteaux-sur-Loire 14km
Dermatologue	X Chinon 14km
Anesthésiste	X Saint-Benoît-la-Forêt 15km
Gastro-entérologue	X Saint-Benoît-la-Forêt 14km
Gynécologue	X Saint-Benoît-la-Forêt 15km
Cancérologue	X Chambray-lès-Tours 40km
Neurologue	X Saumur 18km
Ophtalmologue	X Saint-Benoît-la-Forêt 15km
ORL	X Saumur 18km
Cardiologue	X Chinon 14km
Pédiatre	X Avoine 9km
Pneumologue	X Fondettes 35km
Psychologue	X Varennes-sur-Loire 10km
Radiologue	X Chinon 14km
Rhumatologue	X Saint-Benoît-la-Forêt 15km
Sage-femme	X Saint-Nicolas-de-Bourgueil 3km

Sources : Base Sirene des entreprises et de leurs établissements selon les dernières parutions officielles de 2025 portant sur l'année 2024 (data.gouv). Liste, localisation et tarifs des professionnels de santé selon les dernières parutions officielles de 2025 portant sur l'année 2024 (opendatasoft) et FINESS Extraction du Fichier des établissements selon les dernières parutions officielles de 2025 portant sur l'année 2024 (data.gouv). Adresse et géolocalisation des établissements d'enseignement du premier et second degrés selon les dernières parutions officielles de 2025 portant sur l'année 2024 (data.education.gouv)

Villes autour de Bourgueil

Ville	Habitants	Superficie	Pop densité	Pop active	Taux chômage	Revenu moyen	Prix immobilier
Benais	945	20 km²	47 h/km²	44.9%	3.7%	23 010 €/an	1 426 €/m²
Saint-Nicolas-de-Bourgueil (1 avis)	1 116	36 km²	31 h/km²	46.4%	3%	22 730 €/an	1 405 €/m²
Chouzé-sur-Loire	2 132	28 km²	76 h/km²	41.3%	5.3%	21 110 €/an	1 261 €/m²
Restigné (1 avis)	1 139	21 km²	54 h/km²	40.2%	3.3%	23 750 €/an	1 381 €/m²
La Chapelle-sur-Loire (1 avis)	1 468	19 km²	77 h/km²	42.7%	4.8%	21 700 €/an	1 252 €/m²
Brain-sur-Allonnes	2 056	33 km²	62 h/km²	42.7%	5.8%	20 940 €/an	1 398 €/m²
La Breille-les-Pins	624	27 km²	23 h/km²	44.4%	5.3%	20 730 €/an	1 135 €/m²
Huismes (1 avis)	1 498	23 km²	65 h/km²	42.5%	3.3%	23 790 €/an	1 318 €/m²
Beaumont-en-Véron (3 avis)	2 717	18 km²	151 h/km²	43.7%	3.4%	24 600 €/an	1 466 €/m²
Avoine (3 avis)	2 067	12 km²	172 h/km²	41.6%	4.6%	22 480 €/an	2 282 €/m²
Savigny-en-Véron (1 avis)	1 541	21 km²	73 h/km²	48.7%	3.4%	23 590 €/an	1 377 €/m²
Candes-Saint-Martin (1 avis)	180	5 km²	36 h/km²	44.4%	5.6%	23 190 €/an	1 439 €/m²
Varennes-sur-Loire (2 avis)	1 922	22 km²	87 h/km²	41.7%	4.4%	20 660 €/an	1 647 €/m²
Saint-Germain-sur-Vienne	360	13 km²	28 h/km²	43.1%	4.4%	21 370 €/an	1 205 €/m²
Coteaux-sur-Loire	1 867	44 km²	42 h/km²	47.1%	4.3%	21 950 €/an	1 399 €/m²

bien-dans-ma-ville.fr

Avis sur la ville de Bourgueil

Note moyenne

3.6/5

5 avis

Répartition des avis par note

★★★★★	2 avis
★★★★☆	1 avis
★★★☆☆	1 avis
★★☆☆☆	1 avis
★☆☆☆☆	0 avis
☆☆☆☆☆	0 avis

Moyenne par critère

Sécurité	Éducation	Sport / Loisir	Environnement	Vie pratique
4.0	4.2	2.8	3.8	3.2

Villes autour de Bourgueil

Ville	Note globale	Sécurité	Éducation	Sport Loisir	Environnement	Vie pratique
Benais	-	-	-	-	-	-
Saint-Nicolas-de-Bourgueil (1 avis)	3.8	**4.0**	3.0	2.0	**5.0**	**5.0**
Chouzé-sur-Loire	-	-	-	-	-	-
Restigné (1 avis)	3.4	3.0	**5.0**	2.0	**5.0**	2.0
La Chapelle-sur-Loire (1 avis)	2.0	**1.0**	3.0	2.0	2.0	2.0
Brain-sur-Allonnes	-	-	-	-	-	-
La Breille-les-Pins	-	-	-	-	-	-
Huismes (1 avis)	**4.2**	**5.0**	**4.0**	**4.0**	**4.0**	**4.0**
Beaumont-en-Véron (3 avis)	**4.8**	**4.0**	**5.0**	**5.0**	**5.0**	**5.0**
Avoine (3 avis)	**4.5**	**4.3**	**4.0**	**5.0**	**4.3**	**4.7**
Savigny-en-Véron (1 avis)	**4.2**	**4.0**	**4.0**	**4.0**	**5.0**	**4.0**
Candes-Saint-Martin (1 avis)	3.0	2.0	**1.0**	2.0	**5.0**	**5.0**
Varennes-sur-Loire (2 avis)	3.7	**4.5**	2.5	3.5	**4.0**	**4.0**
Saint-Germain-sur-Vienne	-	-	-	-	-	-
Coteaux-sur-Loire	-	-	-	-	-	-

bien-dans-ma-ville.fr

Vous aimez votre ville ? Notez-la !

Et faites-nous part de vos remarques constructives

Avec

BIEN dans ma VILLE