



Version web

Ville de Bourgeauville

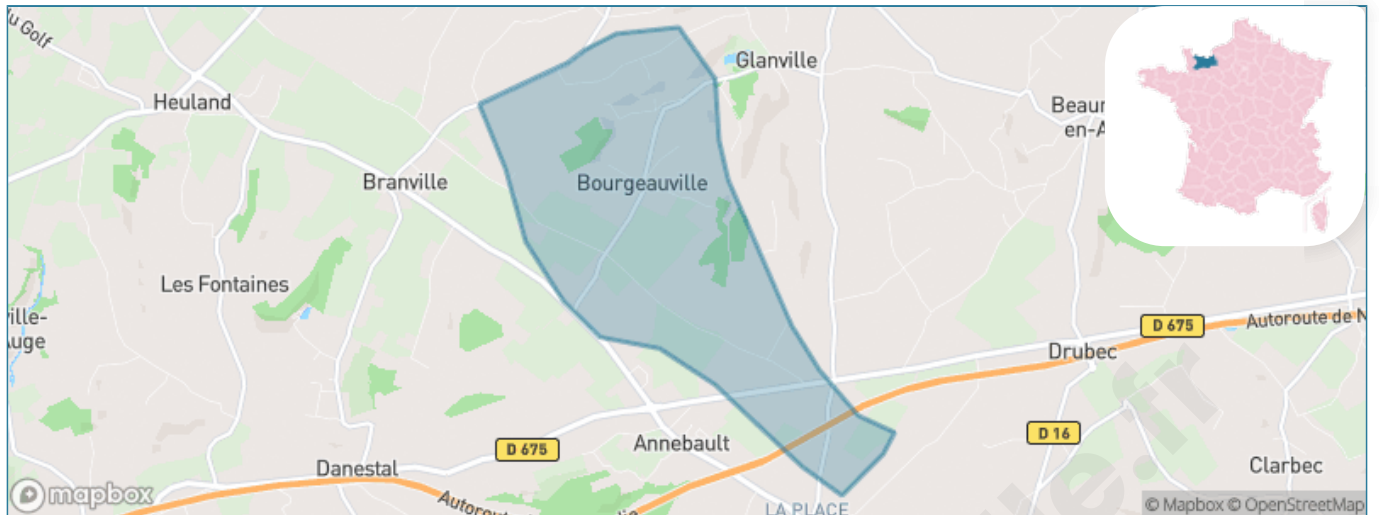
Présenté par

BIEN dans
ma **VILLE** 

Sommaire

Situation géographique	3
Statistiques sur la population	4
Evolution du nombre d'habitants	4
Tranche d'âge	5
0-14 ans	5
15-29 ans	5
30-44 ans	5
45-59 ans	5
60-74 ans	5
75-89 ans	5
90 ans et +	5
Activité professionnelle	5
Agriculteurs	5
Artisans, Commerçants	5
Cadres et sup.	5
Professions intermédiaires	5
Employé	5
Ouvrier	5
Retraité	5
Autres	5
Niveau de diplôme	6
Sans diplôme ou CEP	6
Brevet, BEPC, DNB	6
CAP-BEP ou équivalent	6
BAC ou équivalent	6
BAC+2	6
BAC+3 ou +4	6
BAC+5 ou plus	6
Composition des ménages	6
Couple sans enfant	6
Couple avec enfant(s)	6
Famille monoparentale	6
Colocation / Autre	6
Personnes seules	6
Profils électoraux	7
Premier tour	7
Sécurité	8
Evolution du nombre d'infractions	8
Pour comparer	9
Services à la population	10
Commerce	10
Éducation	10
Villes autour de Bourgeauville	11

Situation géographique



i Informations clés

- **Région** : Normandie
- **Département** : Calvados
- **Code postal** : 14430
- **Superficie** : 6 km²



RÉGION
NORMANDIE



Statistiques sur la population



Nombre d'habitants

104



Age moyen

49 ans



Pop active

34.6%



Taux chômage

1.8%



Pop densité

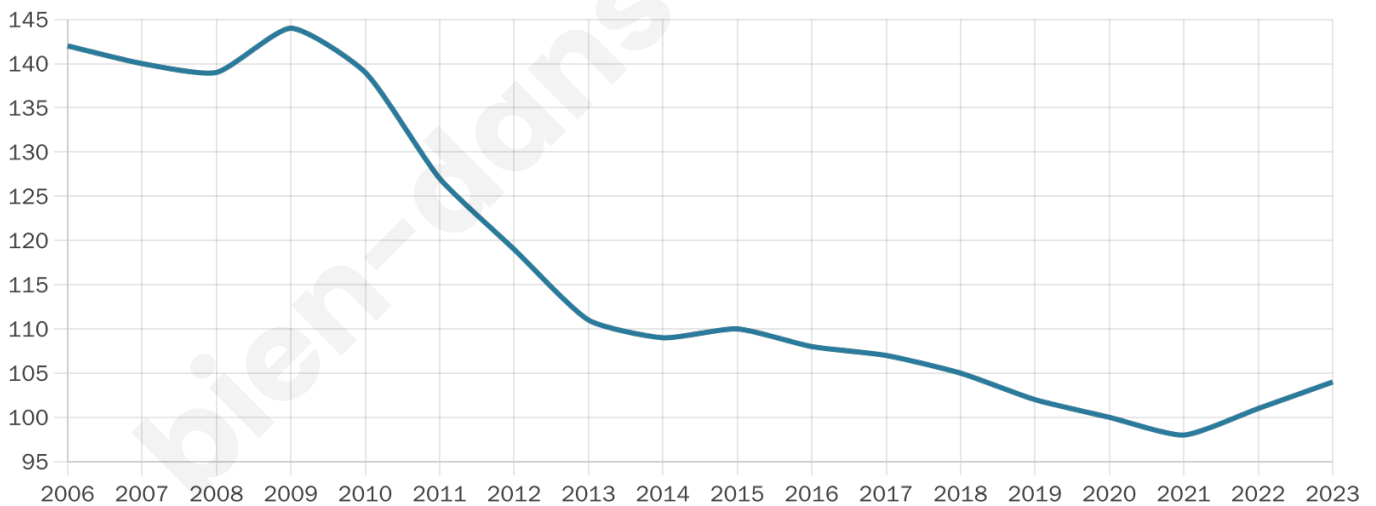
17 h/km²



Revenu moyen

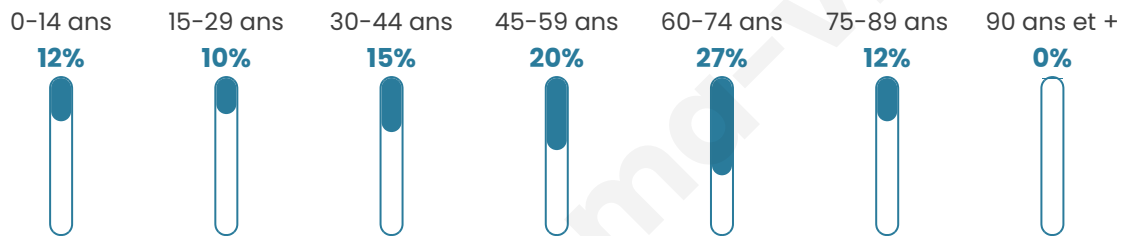
NC

Evolution du nombre d'habitants

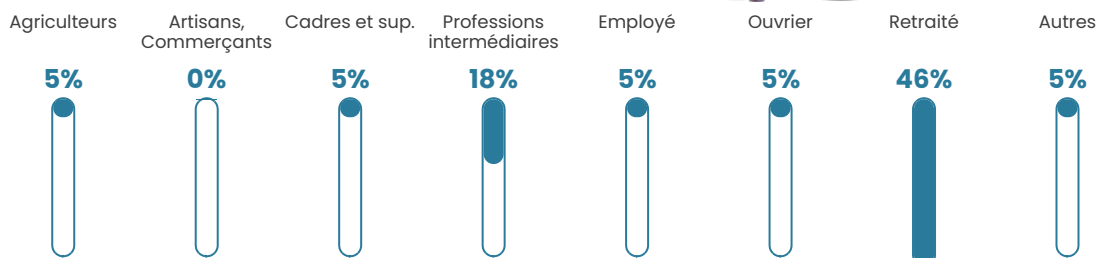


Sources : Institut national de la statistique et des études économiques (insee) selon Les dernières parutions officielles de 2024 portant sur les années 2020, 2021 et 2022.

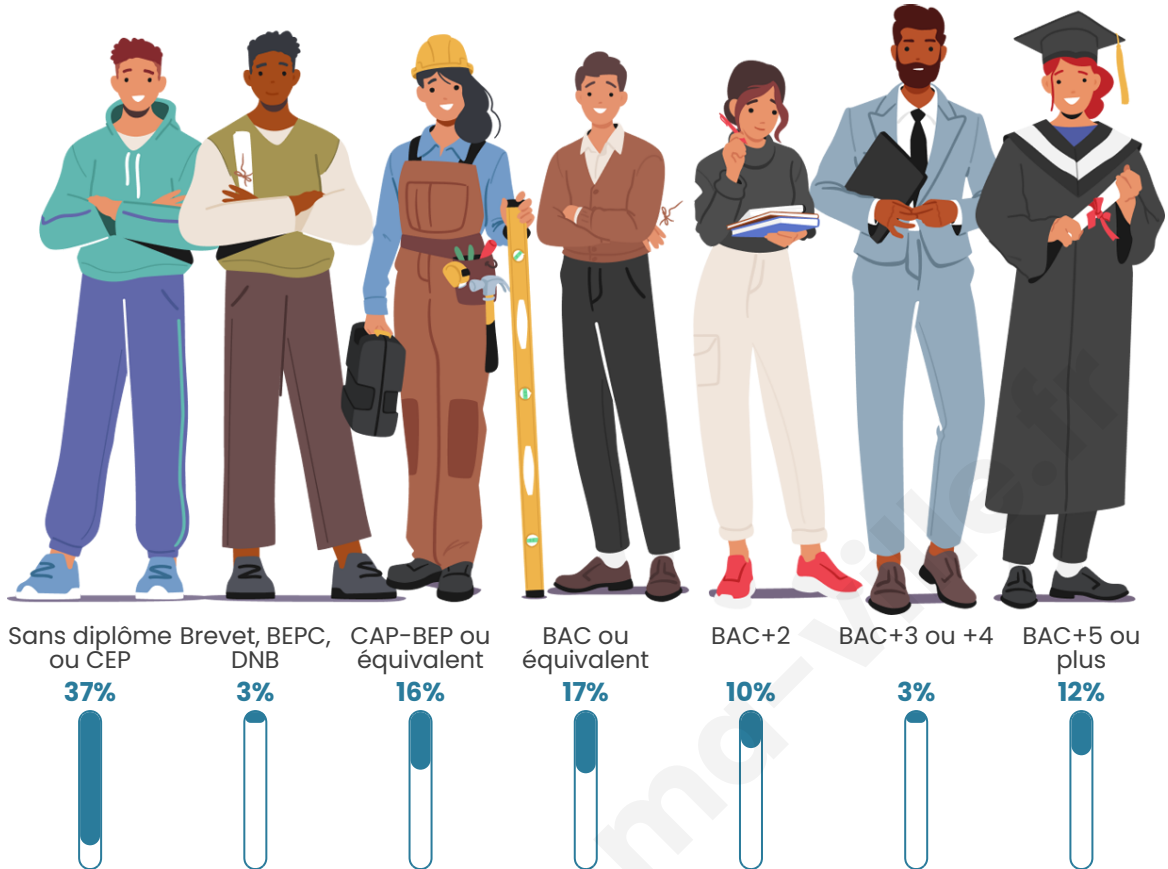
Tranche d'âge




Activité professionnelle



Niveau de diplôme















Composition des ménages



Profils électoraux

Premier tour

	Emmanuel MACRON	32.04 %
	Éric ZEMMOUR	22.33 %
	Marine LE PEN	18.45 %
	Valérie PÉCRESSE	12.62 %
	Jean-Luc MÉLENCHON	4.85 %
	Nathalie ARTHAUD	2.91 %
	Jean LASSALLE	2.91 %
	Yannick JADOT	1.94 %
	Fabien ROUSSEL	0.97 %
	Nicolas DUPONT- AIGNAN	0.97 %
	Anne HIDALGO	0.00 %
	Philippe POUTOU	0.00 %



148 inscrits

Participation : 71.62%

Votes blancs : 0.00%

Votes nuls : 2.83%

Second tour

	Emmanuel MACRON	52,38 %
	Marine LE PEN	47,62 %

148 inscrits

Participation : 74.32%

Votes blancs : 4.55%

Votes nuls : 0%

Sécurité



Agressions physiques / sexuelles

0



Cambriolages

0



Vols / dégradations

0



Stupéfiants

0

Evolution du nombre d'infractions



Pour comparer

(en proportion du nombre d'habitants)



Sources : Bases statistiques communale, départementale et régionale de la délinquance enregistrée par la police et la gendarmerie nationales selon les dernières parutions officielles de 2025 portant sur l'année 2024 ([data.gouv](https://data.gouv.fr)).

Agressions physiques / sexuelles : Violences sexuelles, coups et blessures volontaires intrafamiliaux, coups et blessures volontaires, autres coups, blessures volontaires et vols violents sans arme.

Cambriolages : Cambriolages de logements.

Vols : Vols avec armes, vols d'accessoires sur véhicules, vols dans les véhicules, vols de véhicules, vols sans violence contre des personnes, destructions, dégradations volontaires et escroqueries.

Stupéfiants : Trafic de stupéfiants dont (AFD) et usage de stupéfiants.

Services à la population



Commerce

Hypermarché	X Dives-sur-Mer 11km
Supermarché	X Villers-sur-Mer 7km
Superette	X Saint-Vaast-en-Auge 6km
Boulangerie	X Annebault 3km
Boucherie	X Annebault 2km
Restaurant	X Annebault 2km
Garage	X Annebault 1km
Station-service	X Tourgéville 6km
Banque	X Villers-sur-Mer 7km
La poste	X Annebault 2km
Coiffeur	X Annebault 2km
Tabac	X Villers-sur-Mer 7km
Bars / discothèque	X Drubec 4km
Bibliothèque	X Glanville 3km
Cinéma	X Villers-sur-Mer 7km
Vétérinaire	1



Santé

Pharmacie	X Bonnebosq 7km
Hôpital	X Pont-l'Évêque 10km
Laboratoire d'analyses médicales	X Deauville 10km
Etablissement pour handicapé	X Dozulé 8km
EHPA	X Villers-sur-Mer 7km
Médecin	X Annebault 2km
Dentiste	X Villers-sur-Mer 7km
Chirurgien	X Saint-Léger-Dubosq 7km
Dermatologue	X Lisieux 19km
Anesthésiste	X Le Havre 24km
Gastro-entérologue	X Cricqueboeuf 14km
Gynécologue	X Lisieux 19km
Cancérologue	X Le Havre 25km
Neurologue	X Deauville 10km
Ophtalmologue	X Villers-sur-Mer 7km
ORL	X Deauville 10km
Cardiologue	X Deauville 10km
Pédiatre	X Deauville 10km
Pneumologue	X Cricqueboeuf 14km
Psychologue	X Deauville 9km
Radiologue	X Cricqueboeuf 14km
Rhumatologue	X Cricqueboeuf 14km
Sage-femme	X Dozulé 8km



Éducation

Crèche	X Douville-en-Auge 6km
Ecole maternelle Public	X Dozulé 8km
Ecole maternelle Privé	X Le Havre 28km
Ecole primaire Public	X Saint-Étienne-la-Thillaye 4km
Ecole primaire Privé	X Villers-sur-Mer 6km
Collège Public	X Dozulé 8km
Collège Privé	X Cabourg 12km
Lycée Public	X Dives-sur-Mer 11km
Lycée Privé	X Deauville 10km

Sources : Base Sirene des entreprises et de leurs établissements selon les dernières parutions officielles de 2025 portant sur l'année 2024 ([data.gov](#)). Liste, localisation et tarifs des professionnels de santé selon les dernières parutions officielles de 2025 portant sur l'année 2024 ([opendatasoft](#)) et FINISS Extraction du Fichier des établissements selon les dernières parutions officielles de 2025 portant sur l'année 2024 ([data.gov](#)). Adresse et géolocalisation des établissements d'enseignement du premier et second degrés selon les dernières parutions officielles de 2025 portant sur l'année 2024 ([data.education.gov](#))

Villes autour de Bourgeauville

Ville	Habitants	Superficie	Pop densité	Pop active	Taux chômage	Revenu moyen	Prix immobilier
Branville	238	6 km ²	40 h/km ²	48.7%	4.6%	25 600 €/an	2 332 €/m ²
Glanville	158	6 km ²	26 h/km ²	44.3%	5.1%	28 830 €/an	1 555 €/m ²
Annebault	521	5 km ²	104 h/km ²	49.1%	2.9%	21 860 €/an	2 157 €/m ²
Danestal	352	6 km ²	59 h/km ²	55.7%	3.7%	22 590 €/an	2 117 €/m ²
Saint-Pierre-Azif	163	6 km ²	27 h/km ²	49.1%	3.1%	23 240 €/an	3 303 €/m ²
Heuland	148	3 km ²	49 h/km ²	47.3%	8.1%	23 710 €/an	1 637 €/m ²
Cresseveuille	257	5 km ²	51 h/km ²	49.8%	3.1%	22 950 €/an	2 054 €/m ²
Saint-Vaast-en-Auge	125	3 km ²	42 h/km ²	34.4%	1.6%	23 280 €/an	2 385 €/m ²
Douville-en-Auge (1 avis)	221	6 km ²	37 h/km ²	46.6%	2.3%	22 390 €/an	1 999 €/m ²
Vauville	201	5 km ²	40 h/km ²	43.3%	2%	25 240 €/an	3 301 €/m ²
Saint-Étienne-la-Thillaye	386	12 km ²	32 h/km ²	44.3%	4.1%	23 850 €/an	3 124 €/m ²
Beaumont-en-Auge	376	8 km ²	47 h/km ²	52.7%	5.9%	23 740 €/an	2 448 €/m ²
Drubec	111	3 km ²	37 h/km ²	49.5%	2.7%	26 830 €/an	1 800 €/m ²
Valsemé	261	5 km ²	52 h/km ²	57.1%	3.4%	24 680 €/an	3 081 €/m ²
Tourgéville (1 avis)	846	12 km ²	71 h/km ²	32.5%	1.9%	29 060 €/an	3 970 €/m ²

bien-dans-ma-ville.fr



Vous aimez votre ville ? Notez-la !

Et faites-nous part de vos remarques constructives



Avec

BIEN dans ma **VILLE** 