



Version web

Ville de Bourg-la-Reine

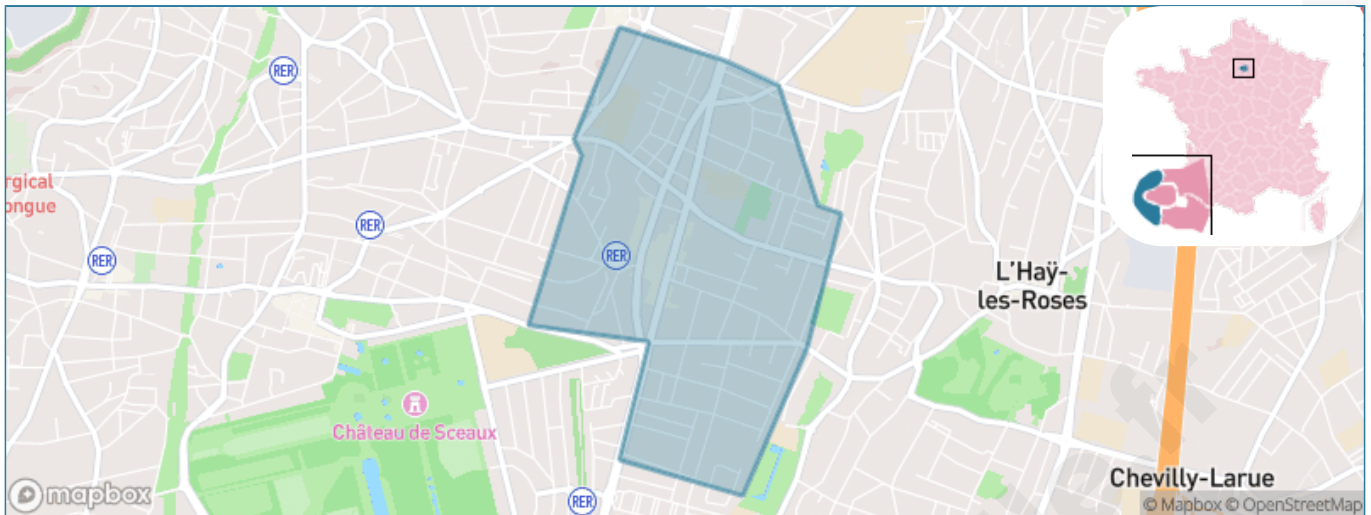
Présenté par

BIEN dans
ma **VILLE** 

Sommaire

Situation géographique	3
Statistiques sur la population	4
Evolution du nombre d'habitants	4
Tranche d'âge	5
0-14 ans	5
15-29 ans	5
30-44 ans	5
45-59 ans	5
60-74 ans	5
75-89 ans	5
90 ans et +	5
Activité professionnelle	5
Agriculteurs	5
Artisans, Commerçants	5
Cadres et sup.	5
Professions intermédiaires	5
Employé	5
Ouvrier	5
Retraité	5
Autres	5
Niveau de diplôme	6
Sans diplôme ou CEP	6
Brevet, BEPC, DNB	6
CAP-BEP ou équivalent	6
BAC ou équivalent	6
BAC+2	6
BAC+3 ou +4	6
BAC+5 ou plus	6
Composition des ménages	6
Couple sans enfant	6
Couple avec enfant(s)	6
Famille monoparentale	6
Colocation / Autre	6
Personnes seules	6
Profil électoraux	7
Premier tour	7
Sécurité	8
Evolution du nombre d'infractions	8
Pour comparer	9
Services à la population	10
Commerce	10
Éducation	10
Villes autour de Bourg-la-Reine	11
Avis sur la ville de Bourg-la-Reine	12
Moyenne par critère	12
Villes autour de Bourg-la-Reine	12
Répartition des avis par note	12
Répartition des avis par note	12

Situation géographique



i Informations clés

- **Région** : Île-de-France
- **Département** : Hauts-de-Seine
- **Métropole** : Métropole du Grand Paris
- **Code postal** : 92340
- **Superficie** : 1 km²



Statistiques sur la population



Nombre d'habitants

21 019



Age moyen

40 ans



Pop active

48.9%



Taux chômage

6.8%



Pop densité

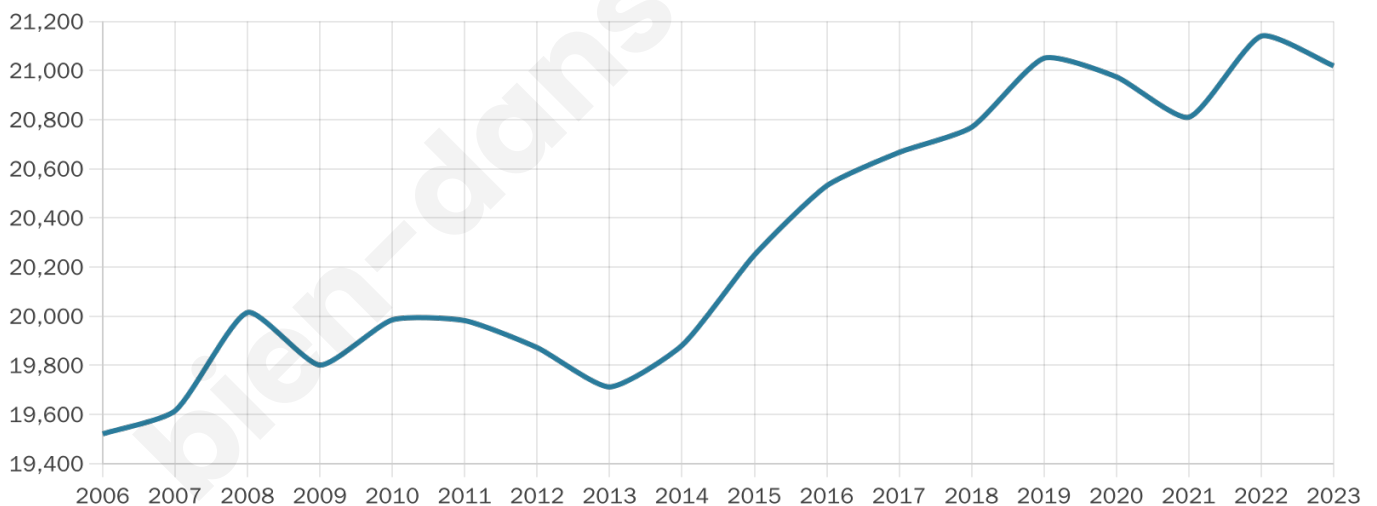
21 019 h/km²



Revenu moyen

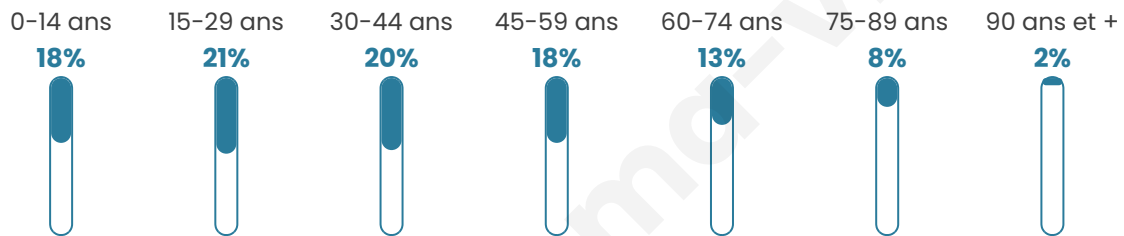
33 700 €/an

Evolution du nombre d'habitants

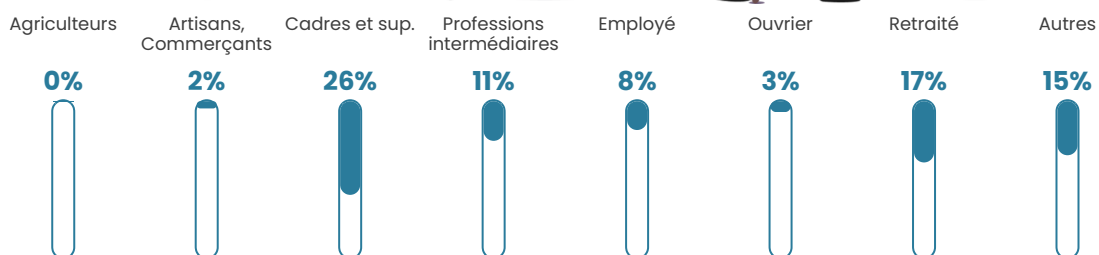


Sources : Institut national de la statistique et des études économiques (insee) selon Les dernières parutions officielles de 2024 portant sur les années 2020, 2021 et 2022.


Tranche d'âge




Activité professionnelle



Niveau de diplôme















Composition des ménages



Profils électoraux

Premier tour

	Emmanuel MACRON	37.14 %
	Jean-Luc MÉLENCHON	24.38 %
	Valérie PÉCRESSÉ	9.34 %
	Yannick JADOT	7.89 %
	Éric ZEMMOUR	7.09 %
	Marine LE PEN	6.58 %
	Fabien ROUSSEL	2.07 %
	Anne HIDALGO	2.00 %
	Jean LASSALLE	1.50 %
	Nicolas DUPONT- AIGNAN	1.05 %
	Philippe POUTOU	0.63 %
	Nathalie ARTHAUD	0.31 %



13 525 inscrits

Participation : 82.06%

Votes blancs : 1.23%

Votes nuls : 0.33%

Second tour

	Emmanuel MACRON	83,29 %
	Marine LE PEN	16,71 %

13 533 inscrits

Participation : 77.31%

Votes blancs : 5.34%

Votes nuls : 1.38%

Sécurité



Agressions physiques / sexuelles

113



Cambriolages

101



Vols / dégradations

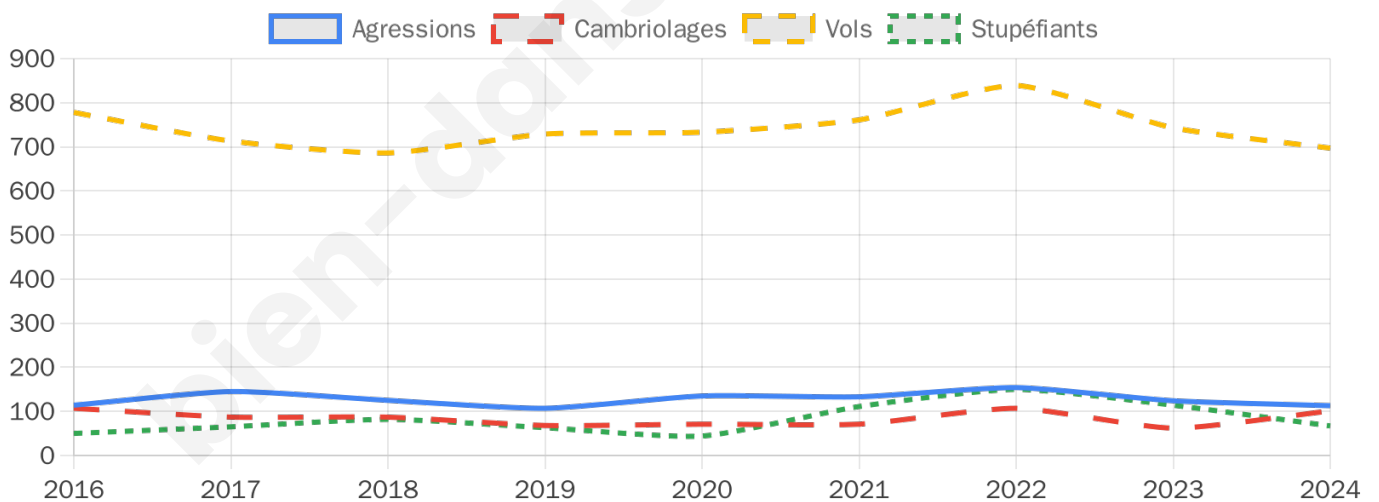
697



Stupéfiants

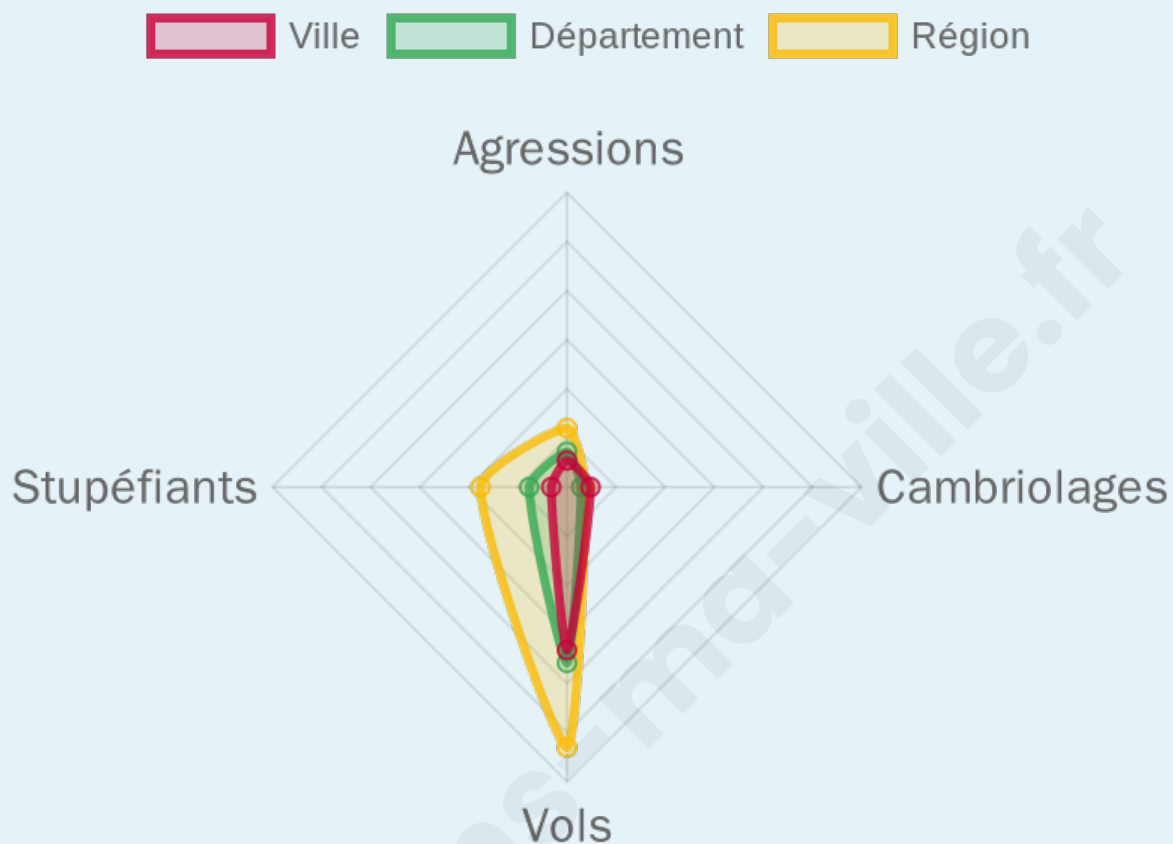
67

Evolution du nombre d'infractions



Pour comparer

(en proportion du nombre d'habitants)



Sources : Bases statistiques communale, départementale et régionale de la délinquance enregistrée par la police et la gendarmerie nationales selon les dernières parutions officielles de 2025 portant sur l'année 2024 ([data.gouv](https://data.gouv.fr)).

Agressions physiques / sexuelles : Violences sexuelles, coups et blessures volontaires intrafamiliaux, coups et blessures volontaires, autres coups, blessures volontaires et vols violents sans arme.

Cambriolages : Cambriolages de logements.

Vols : Vols avec armes, vols d'accessoires sur véhicules, vols dans les véhicules, vols de véhicules, vols sans violence contre des personnes, destructions, dégradations volontaires et escroqueries.

Stupéfiants : Trafic de stupéfiants dont (AFD) et usage de stupéfiants.

Services à la population



Commerce

Hypermarché	X <u>L'Haÿ-les-Roses</u> 2km
Supermarché	3
Superette	7
Boulangerie	11
Boucherie	3
Restaurant	29
Garage	9
Station-service	1
Banque	10
La poste	73
Coiffeur	18
Tabac	X <u>Cachan</u> 1km
Bars / discothèque	3
Bibliothèque	1
Cinéma	X <u>L'Haÿ-les-Roses</u> 1km
Vétérinaire	5



Santé

Pharmacie	7
Hôpital	X <u>Villejuif</u> 4km
Laboratoire d'analyses médicales	1
Etablissement pour handicapé	6
EHPA	2
Médecin	16
Dentiste	18
Chirurgien	7
Dermatologue	1
Anesthésiste	X <u>Antony</u> 2km
Gastro-entérologue	1
Gynécologue	3
Cancérologue	X <u>Antony</u> 2km
Neurologue	X <u>Antony</u> 2km
Ophthalmologue	5
ORL	X <u>Antony</u> 2km
Cardiologue	3
Pédiatre	3
Pneumologue	X <u>Sceaux</u> 2km
Psychologue	3
Radiologue	5
Rhumatologue	X <u>L'Haÿ-les-Roses</u> 2km
Sage-femme	1



Éducation

Crèche	16
Ecole maternelle Public	3
Ecole maternelle Privé	X <u>Châtenay-Malabry</u> 4km
Ecole primaire Public	3
Ecole primaire Privé	2
Collège Public	1
Collège Privé	1
Lycée Public	X <u>Sceaux</u> 1km
Lycée Privé	1

Sources : Base Sirene des entreprises et de leurs établissements selon les dernières parutions officielles de 2025 portant sur l'année 2024 ([data.gouv](#)). Liste, localisation et tarifs des professionnels de santé selon les dernières parutions officielles de 2025 portant sur l'année 2024 ([opendatasoft](#)) et FINISS Extraction du Fichier des établissements selon les dernières parutions officielles de 2025 portant sur l'année 2024 ([data.gouv](#)). Adresse et géolocalisation des établissements d'enseignement du premier et second degrés selon les dernières parutions officielles de 2025 portant sur l'année 2024 ([data.education.gouv](#))

Villes autour de Bourg-la-Reine

Ville	Habitants	Superficie	Pop densité	Pop active	Taux chômage	Revenu moyen	Prix immobilier
Cachan (44 avis)	31 103	2 km ²	15 552 h/km ²	47.6%	5.9%	25 800 €/an	5 179 €/m ²
L'Haÿ-les-Roses (36 avis)	31 188	3 km ²	10 396 h/km ²	46.3%	5.3%	24 990 €/an	4 244 €/m ²
Chevilly-Larue (23 avis)	19 826	4 km ²	4 957 h/km ²	49.8%	5.3%	22 100 €/an	3 533 €/m ²
Sceaux (27 avis)	20 884	3 km ²	6 961 h/km ²	44.5%	3.7%	36 010 €/an	6 504 €/m ²
Fontenay-aux-Roses (47 avis)	24 070	2 km ²	12 035 h/km ²	50.4%	5.9%	26 990 €/an	4 843 €/m ²
Fresnes (60 avis)	29 528	3 km ²	9 843 h/km ²	45.9%	4.6%	23 940 €/an	3 408 €/m ²
Arcueil (27 avis)	22 200	2 km ²	11 100 h/km ²	50.4%	5.8%	23 560 €/an	5 661 €/m ²
Bagneux (76 avis)	44 572	4 km ²	11 143 h/km ²	49.3%	7.4%	21 040 €/an	4 925 €/m ²
Antony (52 avis)	64 263	9 km ²	7 140 h/km ²	49.3%	4.4%	32 000 €/an	5 266 €/m ²
Châtillon (47 avis)	36 705	2 km ²	18 353 h/km ²	54.1%	4.8%	30 550 €/an	5 890 €/m ²
Rungis (10 avis)	5 611	4 km ²	1 403 h/km ²	51.1%	4.4%	29 770 €/an	4 118 €/m ²
Le Plessis-Robinson (77 avis)	28 848	3 km ²	9 616 h/km ²	53%	3.7%	31 000 €/an	5 326 €/m ²
Châtenay-Malabry (48 avis)	35 825	6 km ²	5 971 h/km ²	50.6%	5.4%	27 140 €/an	4 714 €/m ²
Villejuif (91 avis)	60 183	5 km ²	12 037 h/km ²	48%	6.9%	21 950 €/an	4 867 €/m ²
Clamart (39 avis)	58 576	8 km ²	7 322 h/km ²	47.7%	4.5%	29 920 €/an	5 986 €/m ²

Avis sur la ville de Bourg-la-Reine



Moyenne par critère



Villes autour de Bourg-la-Reine

Ville	Note globale	Sécurité	Éducation	Sport Loisir	Environnement	Vie pratique
Cachan (44 avis)	3.3	2.8	3.6	3.5	3.4	3.4
L'Haÿ-les-Roses (36 avis)	2.9	3.2	2.9	3.1	2.8	2.6
Chevilly-Larue (23 avis)	3.4	2.7	3.6	3.6	3.5	3.7
Sceaux (27 avis)	4.1	4.2	4.3	3.9	4.3	3.9
Fontenay-aux-Roses (47 avis)	3.9	3.8	3.6	4.0	4.3	3.9
Fresnes (60 avis)	2.7	2.1	3.3	3.3	2.1	2.8
Arcueil (27 avis)	3.1	2.9	3.1	3.5	2.6	3.6
Bagneux (76 avis)	2.7	2.4	2.2	3.2	2.7	2.8
Antony (52 avis)	3.9	3.7	3.9	3.8	3.8	4.2
Châtillon (47 avis)	3.8	3.9	3.7	3.9	3.6	4.1
Rungis (10 avis)	4.4	4.7	4.5	4.5	4.5	3.8
Le Plessis-Robinson (77 avis)	4.3	4.5	4.0	4.2	4.5	4.1
Châtenay-Malabry (48 avis)	3.3	3.0	3.0	3.4	3.8	3.3
Villejuif (91 avis)	2.6	2.0	2.6	2.9	2.3	2.9
Clamart (39 avis)	3.7	3.6	3.6	3.7	3.8	3.5



Vous aimez votre ville ? Notez-la !

Et faites-nous part de vos remarques constructives



Avec

BIEN dans ma **VILLE** 