



Version web

Ville de Le Bourg-d'Oisans

Présenté par

BIEN dans
ma **VILLE** 

Sommaire

| | |
|--|----|
| Situation géographique | 3 |
| Statistiques sur la population | 4 |
| Evolution du nombre d'habitants | 4 |
| Tranche d'âge | 5 |
| 0-14 ans | 5 |
| 15-29 ans | 5 |
| 30-44 ans | 5 |
| 45-59 ans | 5 |
| 60-74 ans | 5 |
| 75-89 ans | 5 |
| 90 ans et + | 5 |
| Activité professionnelle | 5 |
| Agriculteurs | 5 |
| Artisans, Commerçants | 5 |
| Cadres et sup. | 5 |
| Professions intermédiaires | 5 |
| Employé | 5 |
| Ouvrier | 5 |
| Retraité | 5 |
| Autres | 5 |
| Niveau de diplôme | 6 |
| Sans diplôme ou CEP | 6 |
| Brevet, BEPC, DNB | 6 |
| CAP-BEP ou équivalent | 6 |
| BAC ou équivalent | 6 |
| BAC+2 | 6 |
| BAC+3 ou +4 | 6 |
| BAC+5 ou plus | 6 |
| Composition des ménages | 6 |
| Couple sans enfant | 6 |
| Couple avec enfant(s) | 6 |
| Famille monoparentale | 6 |
| Colocation / Autre | 6 |
| Personnes seules | 6 |
| Profil électoraux | 7 |
| Premier tour | 7 |
| Sécurité | 8 |
| Evolution du nombre d'infractions | 8 |
| Pour comparer | 9 |
| Services à la population | 10 |
| Commerce | 10 |
| Éducation | 10 |
| Villes autour de Le Bourg-d'Oisans | 11 |
| Avis sur la ville de Le Bourg-d'Oisans | 12 |
| Moyenne par critère | 12 |
| Villes autour de Le Bourg-d'Oisans | 12 |
| Répartition des avis par note | 12 |
| Répartition des avis par note | 12 |

Situation géographique



i Informations clés

- **Région** : Auvergne-Rhône-Alpes
- **Département** : Isère
- **Code postal** : 38520
- **Superficie** : 35 km²



Statistiques sur la population



Nombre d'habitants

2 617



Age moyen

43 ans



Pop active

54.9%



Taux chômage

4%



Pop densité

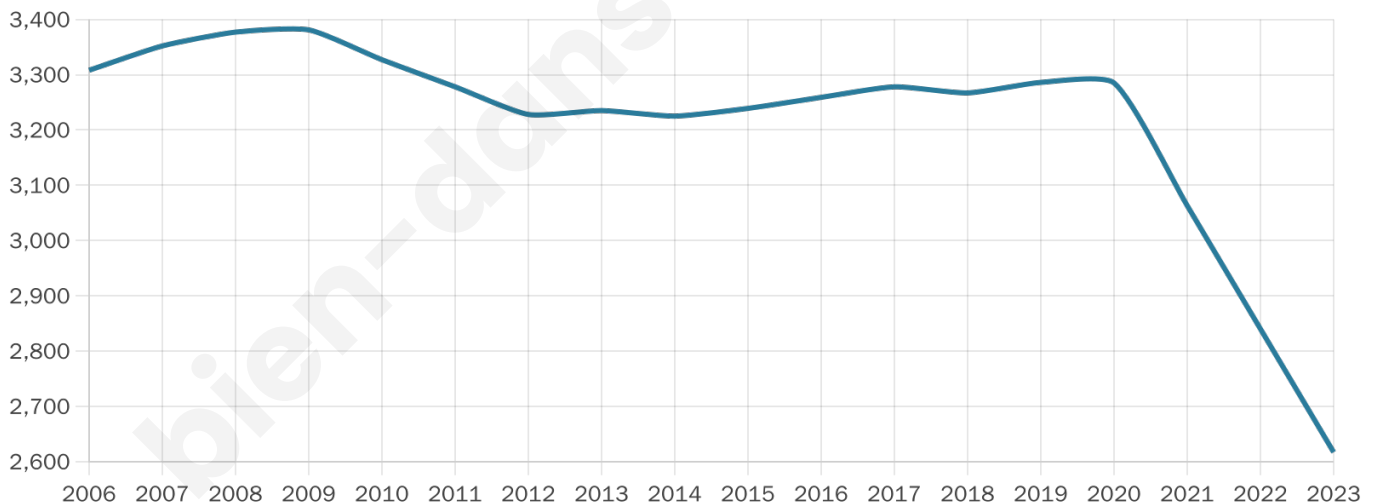
75 h/km²



Revenu moyen

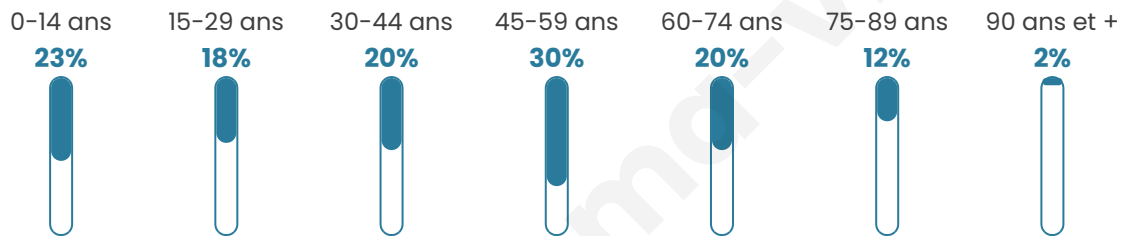
23 240 €/an

Evolution du nombre d'habitants

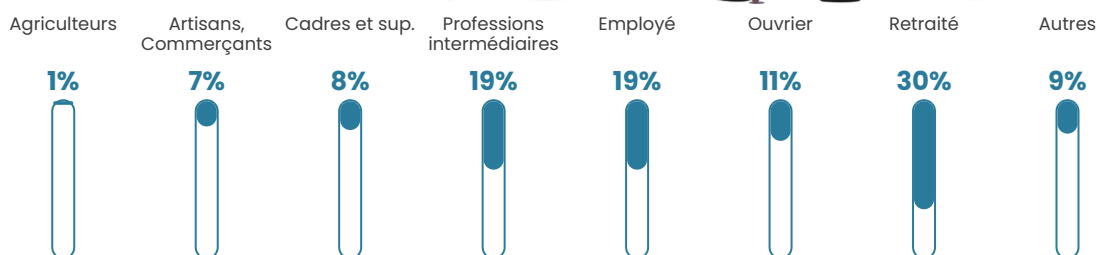


Sources : Institut national de la statistique et des études économiques (insee) selon Les dernières parutions officielles de 2024 portant sur les années 2020, 2021 et 2022.


Tranche d'âge




Activité professionnelle



Niveau de diplôme




Composition des ménages



Profils électoraux

Premier tour

| | | |
|---|---------------------------|---------|
|  | Emmanuel MACRON | 27.74 % |
|  | Marine LE PEN | 26.39 % |
|  | Jean-Luc MÉLENCHON | 21.42 % |
|  | Éric ZEMMOUR | 6.44 % |
|  | Valérie PÉCRESSÉ | 4.22 % |
|  | Yannick JADOT | 4.06 % |
|  | Jean LASSALLE | 2.76 % |
|  | Fabien ROUSSEL | 2.11 % |
|  | Nicolas DUPONT- AIGNAN | 1.84 % |
|  | Anne HIDALGO | 1.51 % |
|  | Philippe POUTOU | 0.81 % |
|  | Nathalie ARTHAUD | 0.70 % |



2 538 inscrits

Participation : 74.74%

Votes blancs : 1.95%

Votes nuls : 0.58%

Second tour

| | | |
|---|--------------------|---------|
|  | Emmanuel MACRON | 56,63 % |
|  | Marine LE PEN | 43,37 % |

2 540 inscrits

Participation : 72.95%

Votes blancs : 6.85%

Votes nuls : 1.19%

Sécurité



Agressions physiques / sexuelles

5



Cambriolages

9



Vols / dégradations

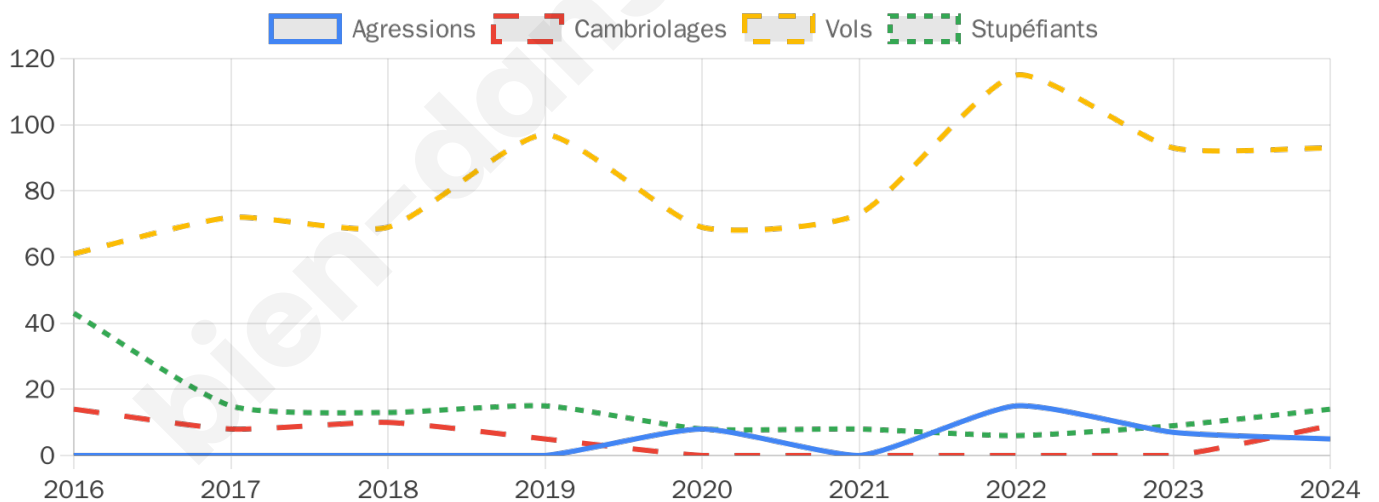
93



Stupéfiants

14

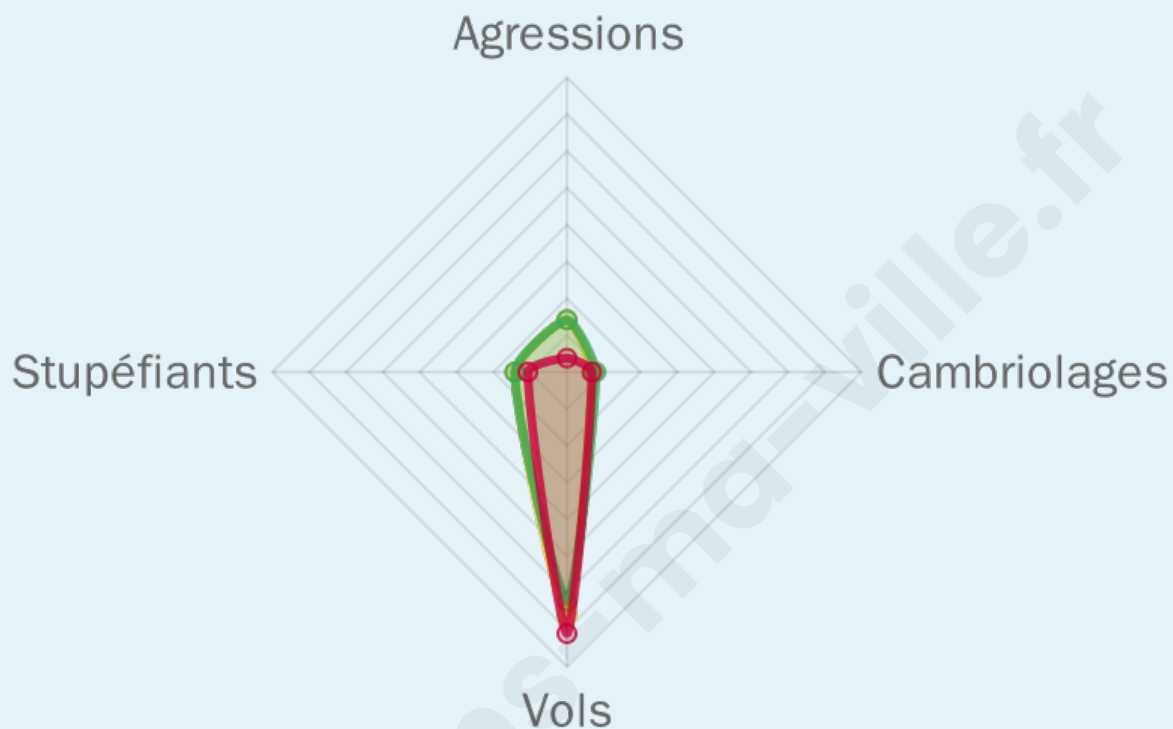
Evolution du nombre d'infractions



Pour comparer

(en proportion du nombre d'habitants)

■ Ville ■ Département ■ Région



Sources : Bases statistiques communale, départementale et régionale de la délinquance enregistrée par la police et la gendarmerie nationales selon les dernières parutions officielles de 2025 portant sur l'année 2024 ([data.gouv](https://data.gouv.fr)).

Agressions physiques / sexuelles : Violences sexuelles, coups et blessures volontaires intrafamiliaux, coups et blessures volontaires, autres coups, blessures volontaires et vols violents sans arme.

Cambriolages : Cambriolages de logements.

Vols : Vols avec armes, vols d'accessoires sur véhicules, vols dans les véhicules, vols de véhicules, vols sans violence contre des personnes, destructions, dégradations volontaires et escroqueries.

Stupéfiants : Trafic de stupéfiants dont (AFD) et usage de stupéfiants.

Services à la population



Commerce

| | |
|--------------------|---|
| Hypermarché | X Bresson 25km |
| Supermarché | 3 |
| Superette | 2 |
| Boulangerie | 6 |
| Boucherie | 3 |
| Restaurant | 10 |
| Garage | 9 |
| Station-service | 2 |
| Banque | 7 |
| La poste | X Vaulnaveys-le-Haut 19km |
| Coiffeur | 6 |
| Tabac | 1 |
| Bars / discothèque | 7 |
| Bibliothèque | 1 |
| Cinéma | X Huez 5km |
| Vétérinaire | 2 |



Santé

| | |
|----------------------------------|--|
| Pharmacie | 2 |
| Hôpital | X Huez 6km |
| Laboratoire d'analyses médicales | X Vizille 21km |
| Etablissement pour handicapé | X Nantes-en-Ratier 21km |
| EHPA | 2 |
| Médecin | 4 |
| Dentiste | 2 |
| Chirurgien | X La Mure 25km |
| Dermatologue | X Eybens 25km |
| Anesthésiste | X Saint-Martin-d'Hères 26km |
| Gastro-entérologue | X Villard-Bonnot 25km |
| Gynécologue | X Meylan 26km |
| Cancérologue | X Challes-les-Eaux 55km |
| Neurologue | X Saint-Ismier 25km |
| Ophthalmologue | 1 |
| ORL | X Saint-Martin-d'Hères 26km |
| Cardiologue | X Eybens 25km |
| Pédiatre | X Brié-et-Angonnes 22km |
| Pneumologue | X Saint-Martin-d'Hères 25km |
| Psychologue | X Saint-Martin-d'Uriage 20km |
| Radiologue | X Saint-Ismier 25km |
| Rhumatologue | X Saint-Martin-d'Uriage 19km |
| Sage-femme | 1 |



Éducation

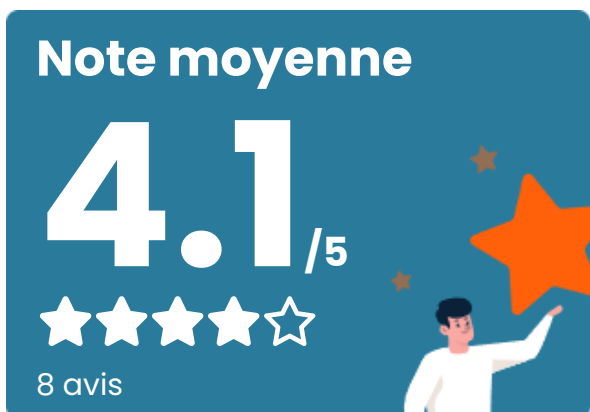
| | |
|-------------------------|--|
| Crèche | 2 |
| Ecole maternelle Public | 1 |
| Ecole maternelle Privé | X Grenoble 29km |
| Ecole primaire Public | 1 |
| Ecole primaire Privé | X Saint-Martin-d'Uriage 19km |
| Collège Public | 1 |
| Collège Privé | X Gières 24km |
| Lycée Public | X Vizille 21km |
| Lycée Privé | X La Mure 25km |

Sources : Base Sirene des entreprises et de leurs établissements selon les dernières parutions officielles de 2025 portant sur l'année 2024 ([data.gouv](#)). Liste, localisation et tarifs des professionnels de santé selon les dernières parutions officielles de 2025 portant sur l'année 2024 ([opendatasoft](#)) et FINISS Extraction du Fichier des établissements selon les dernières parutions officielles de 2025 portant sur l'année 2024 ([data.gouv](#)). Adresse et géolocalisation des établissements d'enseignement du premier et second degrés selon les dernières parutions officielles de 2025 portant sur l'année 2024 ([data.education.gouv](#))

Villes autour de Le Bourg-d'Oisans

| Ville | Habitants | Superficie | Pop densité | Pop active | Taux chômage | Revenu moyen | Prix immobilier |
|---------------------------------|-----------|--------------------|----------------------|------------|--------------|--------------|------------------------|
| Villard-Reymond | 46 | 11 km ² | 4 h/km ² | 37% | 0% | NC | 1 813 €/m ² |
| La Garde | 100 | 9 km ² | 11 h/km ² | 49% | 3% | NC | 1 146 €/m ² |
| Huez (2 avis) | 1 244 | 14 km ² | 89 h/km ² | 64% | 1% | 22 890 €/an | 4 814 €/m ² |
| Villard-Notre-Dame | 25 | 14 km ² | 2 h/km ² | 72% | 0% | NC | 1 835 €/m ² |
| Auris | 189 | 11 km ² | 17 h/km ² | 46.6% | 3.7% | 21 320 €/an | 2 195 €/m ² |
| Ornon | 143 | 11 km ² | 13 h/km ² | 48.3% | 4.2% | 26 210 €/an | 974 €/m ² |
| Oulles | 17 | 11 km ² | 2 h/km ² | 29.4% | 0% | NC | NC |
| Villard-Reculas | 76 | 5 km ² | 15 h/km ² | 42.1% | 3.9% | NC | 3 040 €/m ² |
| Le Freney-d'Oisans (1 avis) | 260 | 14 km ² | 19 h/km ² | 49.6% | 4.6% | 20 790 €/an | 955 €/m ² |
| Les Deux Alpes (4 avis) | 1 910 | 56 km ² | 34 h/km ² | 61.8% | 1.7% | 22 530 €/an | 3 323 €/m ² |
| Mizoën | 187 | 14 km ² | 13 h/km ² | 56.1% | 2.7% | 21 940 €/an | 2 460 €/m ² |
| Allemond | 971 | 44 km ² | 22 h/km ² | 51.1% | 3.2% | 23 490 €/an | 2 319 €/m ² |
| Chantepérier | 213 | 81 km ² | 3 h/km ² | 34.7% | 1.4% | 22 440 €/an | 1 638 €/m ² |
| Clavans-en-Haut-Oisans (1 avis) | 73 | 15 km ² | 5 h/km ² | 46.6% | 1.4% | NC | 2 250 €/m ² |
| Oz | 217 | 16 km ² | 14 h/km ² | 55.8% | 1.8% | 26 410 €/an | 3 474 €/m ² |

Avis sur la ville de Le Bourg-d'Oisans



Moyenne par critère



Villes autour de Le Bourg-d'Oisans

| Ville | Note globale | Sécurité | Éducation | Sport Loisir | Environnement | Vie pratique |
|---------------------------------|--------------|------------|------------|--------------|---------------|--------------|
| Villard-Reymond | - | - | - | - | - | - |
| La Garde | - | - | - | - | - | - |
| Huez (2 avis) | 4.6 | 4.5 | 4.5 | 5.0 | 5.0 | 4.0 |
| Villard-Notre-Dame | - | - | - | - | - | - |
| Auris | - | - | - | - | - | - |
| Ornon | - | - | - | - | - | - |
| Oulles | - | - | - | - | - | - |
| Villard-Reclus | - | - | - | - | - | - |
| Le Freney-d'Oisans (1 avis) | 3.2 | 4.0 | 3.0 | 4.0 | 4.0 | 1.0 |
| Les Deux Alpes (4 avis) | 4.0 | 3.8 | 3.3 | 4.8 | 4.8 | 3.5 |
| Mizoën | - | - | - | - | - | - |
| Allemond | - | - | - | - | - | - |
| Chantepérier | - | - | - | - | - | - |
| Clavans-en-Haut-Oisans (1 avis) | 4.0 | 5.0 | 3.0 | 4.0 | 5.0 | 3.0 |
| Oz | - | - | - | - | - | - |



Vous aimez votre ville ? Notez-la !

Et faites-nous part de vos remarques constructives



Avec

BIEN dans ma **VILLE** 