



Version web

# Ville de Bourdonné

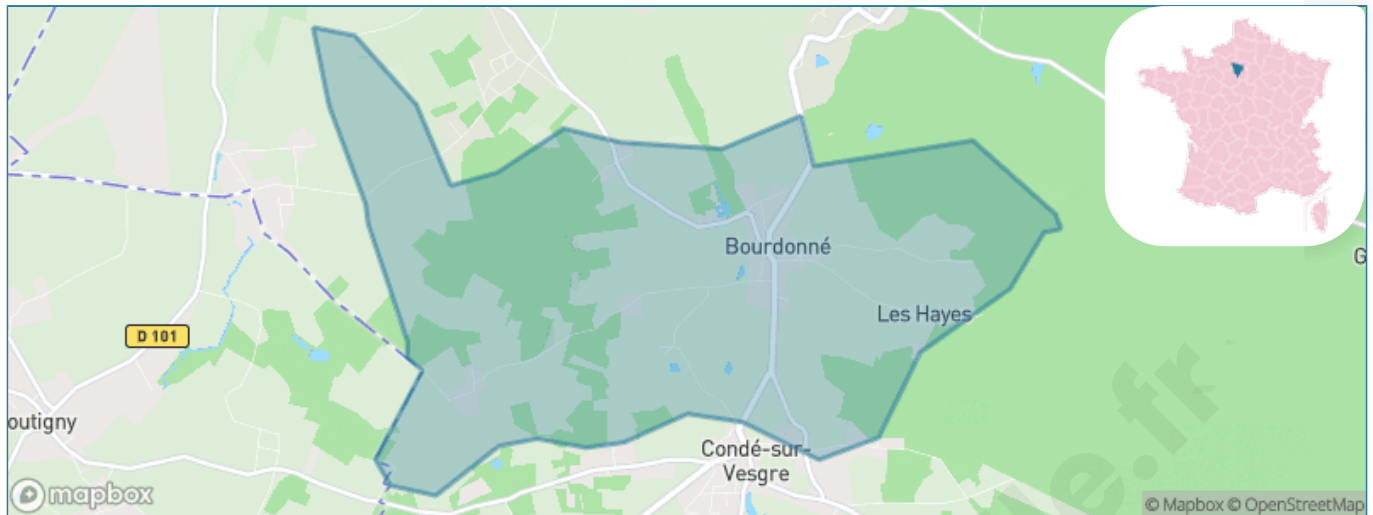
Présenté par

**BIEN** dans  
ma **VILLE** 

# Sommaire

Situation géographique .....	3
Statistiques sur la population .....	4
Evolution du nombre d'habitants .....	4
Tranche d'âge .....	5
0-14 ans .....	5
15-29 ans .....	5
30-44 ans .....	5
45-59 ans .....	5
60-74 ans .....	5
75-89 ans .....	5
90 ans et + .....	5
Activité professionnelle .....	5
Agriculteurs .....	5
Artisans, Commerçants .....	5
Cadres et sup. ....	5
Professions intermédiaires .....	5
Employé .....	5
Ouvrier .....	5
Retraité .....	5
Autres .....	5
Niveau de diplôme .....	6
Sans diplôme ou CEP .....	6
Brevet, BEPC, DNB .....	6
CAP-BEP ou équivalent .....	6
BAC ou équivalent .....	6
BAC+2 .....	6
BAC+3 ou +4 .....	6
BAC+5 ou plus .....	6
Composition des ménages .....	6
Couple sans enfant .....	6
Couple avec enfant(s) .....	6
Famille monoparentale .....	6
Colocation / Autre .....	6
Personnes seules .....	6
Profils électoraux .....	7
Premier tour .....	7
Sécurité .....	8
Evolution du nombre d'infractions .....	8
Pour comparer .....	9
Services à la population .....	10
Commerce .....	10
Éducation .....	10
Villes autour de Bourdonné .....	12

# Situation géographique



## i Informations clés

- **Région :** Île-de-France
- **Département :** Yvelines
- **Code postal :** 78113
- **Superficie :** 10 km<sup>2</sup>



**Yvelines**  
Le Département

# Statistiques sur la population



Nombre d'habitants

**506**



Age moyen

**46 ans**



Pop active

**46.8%**



Taux chômage

**4.5%**



Pop densité

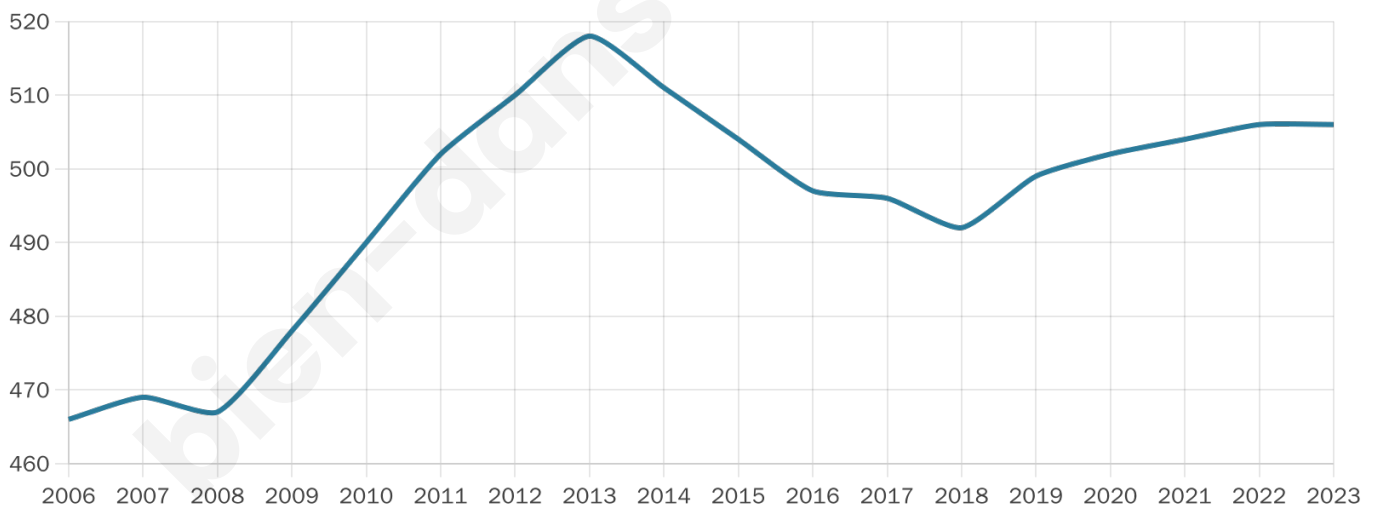
**51 h/km<sup>2</sup>**



Revenu moyen

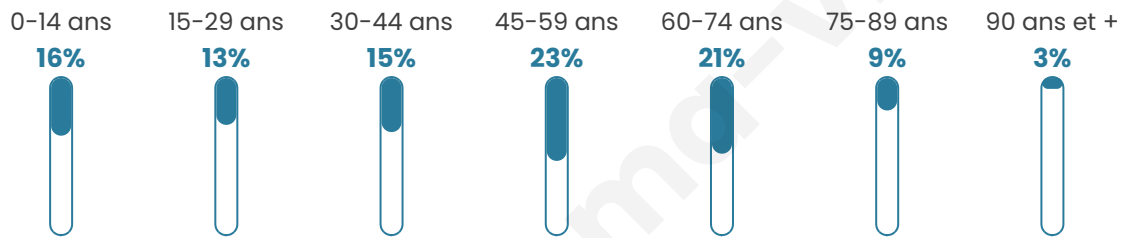
**32 020 €/an**

## Evolution du nombre d'habitants

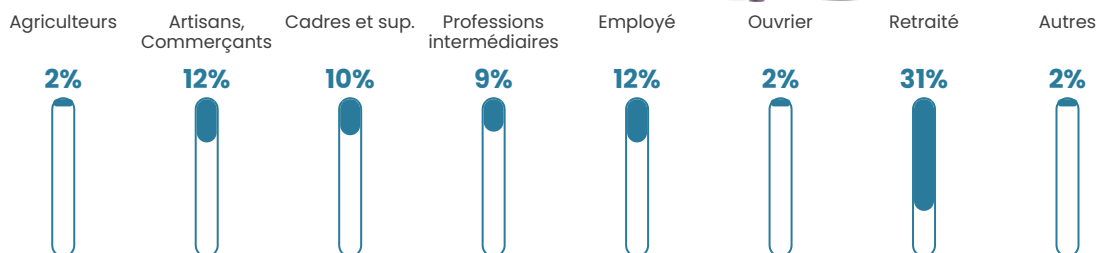


Sources : Institut national de la statistique et des études économiques (insee) selon Les dernières parutions officielles de 2024 portant sur les années 2020, 2021 et 2022.


## Tranche d'âge




## Activité professionnelle



## Niveau de diplôme



## Composition des ménages



# Profils électoraux

## Premier tour

	Emmanuel MACRON	38.93 %
	Marine LE PEN	16.27 %
	Éric ZEMMOUR	12.00 %
	Jean-Luc MÉLENCHON	12.00 %
	Valérie PÉCRESSÉ	11.20 %
	Yannick JADOT	4.00 %
	Jean LASSALLE	1.60 %
	Nicolas DUPONT- AIGNAN	1.60 %
	Fabien ROUSSEL	1.07 %
	Nathalie ARTHAUD	0.80 %
	Philippe POUTOU	0.53 %
	Anne HIDALGO	0.00 %



### 459 inscrits

Participation : 83.44%

Votes blancs : 1.83%

Votes nuls : 0.26%

## Second tour

	Emmanuel MACRON	68,57 %
	Marine LE PEN	31,43 %

### 459 inscrits

Participation : 81.48%

Votes blancs : 5.61%

Votes nuls : 0.8%

# Sécurité



Agressions physiques / sexuelles

0



Cambriolages

0



Vols / dégradations

0



Stupéfiants

0

## Evolution du nombre d'infractions



## Pour comparer

(en proportion du nombre d'habitants)



Sources : Bases statistiques communale, départementale et régionale de la délinquance enregistrée par la police et la gendarmerie nationales selon les dernières parutions officielles de 2025 portant sur l'année 2024 ([data.gouv](https://data.gouv.fr)).

Agressions physiques / sexuelles : Violences sexuelles, coups et blessures volontaires intrafamiliaux, coups et blessures volontaires, autres coups, blessures volontaires et vols violents sans arme.

Cambriolages : Cambriolages de logements.

Vols : Vols avec armes, vols d'accessoires sur véhicules, vols dans les véhicules, vols de véhicules, vols sans violence contre des personnes, destructions, dégradations volontaires et escroqueries.

Stupéfiants : Trafic de stupéfiants dont (AFD) et usage de stupéfiants.

# Services à la population



## Commerce

Hypermarché	X <u>Maulette</u> 5km
Supermarché	X <u>Maulette</u> 6km
Superette	X <u>Condé-sur-Vesgre</u> 1km
Boulangerie	X <u>Condé-sur-Vesgre</u> 1km
Boucherie	1
Restaurant	1
Garage	X <u>Condé-sur-Vesgre</u> 1km
Station-service	X <u>Maulette</u> 7km
Banque	X <u>Houdan</u> 6km
La poste	X <u>Maulette</u> 6km
Coiffeur	X <u>Condé-sur-Vesgre</u> 1km
Tabac	X <u>Montfort-l'Amaury</u> 11km
Bars / discothèque	1
Bibliothèque	X <u>Millemont</u> 9km
Cinéma	X <u>Rambouillet</u> 16km
Vétérinaire	1



## Santé

Pharmacie	X <u>Gambais</u> 3km
Hôpital	X <u>Rambouillet</u> 16km
Laboratoire d'analyses médicales	X <u>Houdan</u> 7km
Etablissement pour handicapé	X <u>Houdan</u> 7km
EHPA	X <u>Houdan</u> 7km
Médecin	X <u>Gambais</u> 2km
Dentiste	X <u>Gambais</u> 4km
Chirurgien	X <u>Houdan</u> 7km
Dermatologue	X <u>Septeuil</u> 16km
Anesthésiste	X <u>Rambouillet</u> 18km
Gastro-entérologue	X <u>Rambouillet</u> 16km
Gynécologue	X <u>Houdan</u> 7km
Cancérologue	X <u>Mainvilliers</u> 36km
Neurologue	X <u>Rambouillet</u> 16km
Ophthalmologue	X <u>Montfort-l'Amaury</u> 11km
ORL	X <u>Rambouillet</u> 17km
Cardiologue	X <u>Rambouillet</u> 16km
Pédiatre	X <u>Cherisy</u> 18km
Pneumologue	X <u>Rambouillet</u> 17km
Psychologue	X <u>La Queue-les-Yvelines</u> 10km
Radiologue	X <u>Houdan</u> 7km
Rhumatologue	X <u>Beynes</u> 19km
Sage-femme	X <u>Condé-sur-Vesgre</u> 1km



## Éducation

Crèche	X <u>Condé-sur-Vesgre</u> 3km
Ecole maternelle Public	1
Ecole maternelle Privé	X <u>Trappes</u> 25km
Ecole primaire Public	X <u>Condé-sur-Vesgre</u> 2km
Ecole primaire Privé	X <u>Houdan</u> 7km
Collège Public	X <u>Houdan</u> 6km
Collège Privé	X <u>Montfort-l'Amaury</u> 10km
Lycée Public	X <u>La Queue-les-Yvelines</u> 10km
Lycée Privé	X <u>Le Tremblay-sur-Mauldre</u> 16km

Sources : Base Sirene des entreprises et de leurs établissements selon les dernières parutions officielles de 2025 portant sur l'année 2024 ([data.gouv](https://data.gouv.fr)). Liste, localisation et tarifs des professionnels de santé selon les dernières parutions officielles de 2025 portant sur l'année 2024 ([opendatasoft](https://opendatasoft.com)) et FINESS Extraction du Fichier des établissements selon les dernières parutions officielles de 2025 portant sur l'année 2024 ([data.gouv](https://data.gouv.fr)). Adresse et géolocalisation des établissements d'enseignement du premier et second degrés selon les dernières parutions officielles de 2025 portant sur l'année 2024 ([data.education.gouv](https://data.education.gouv.fr))

bien-dans-ma-ville.fr

## Villes autour de Bourdonné

Ville	Habitants	Superficie	Pop densité	Pop active	Taux chômage	Revenu moyen	Prix immobilier
Condé-sur-Vesgre (1 avis)	1 279	10 km <sup>2</sup>	128 h/km <sup>2</sup>	50.7%	3%	30 840 €/an	2 690 €/m <sup>2</sup>
Gambais (2 avis)	2 574	23 km <sup>2</sup>	112 h/km <sup>2</sup>	47%	2.7%	32 660 €/an	3 231 €/m <sup>2</sup>
Adainville (1 avis)	673	10 km <sup>2</sup>	67 h/km <sup>2</sup>	44.7%	3.4%	30 450 €/an	2 972 €/m <sup>2</sup>
Dannemarie (1 avis)	229	3 km <sup>2</sup>	76 h/km <sup>2</sup>	45%	2.6%	32 960 €/an	2 897 €/m <sup>2</sup>
Gambaiseuil	64	18 km <sup>2</sup>	4 h/km <sup>2</sup>	42.2%	1.6%	NC	1 260 €/m <sup>2</sup>
Grandchamp	300	6 km <sup>2</sup>	50 h/km <sup>2</sup>	52%	2.7%	27 740 €/an	2 745 €/m <sup>2</sup>
Bazainville	1 469	12 km <sup>2</sup>	122 h/km <sup>2</sup>	50.5%	3.6%	31 990 €/an	2 936 €/m <sup>2</sup>
Boutigny-Prouais	1 704	32 km <sup>2</sup>	53 h/km <sup>2</sup>	50.2%	3.8%	29 980 €/an	2 171 €/m <sup>2</sup>
Houdan (15 avis)	3 721	10 km <sup>2</sup>	372 h/km <sup>2</sup>	48.8%	5.1%	24 540 €/an	2 853 €/m <sup>2</sup>
Maulette	1 088	7 km <sup>2</sup>	155 h/km <sup>2</sup>	48.3%	3.9%	28 930 €/an	3 194 €/m <sup>2</sup>
La Hauteville	157	4 km <sup>2</sup>	39 h/km <sup>2</sup>	50.3%	5.7%	29 790 €/an	2 649 €/m <sup>2</sup>
Millemont (1 avis)	272	5 km <sup>2</sup>	54 h/km <sup>2</sup>	46.3%	1.5%	28 430 €/an	3 626 €/m <sup>2</sup>
Le Tartre-Gaudran	37	4 km <sup>2</sup>	9 h/km <sup>2</sup>	51.4%	0%	NC	2 294 €/m <sup>2</sup>
La Boissière-École	747	25 km <sup>2</sup>	30 h/km <sup>2</sup>	51.9%	3.5%	27 710 €/an	2 148 €/m <sup>2</sup>
Grosrouvre (3 avis)	902	12 km <sup>2</sup>	75 h/km <sup>2</sup>	44.2%	3.3%	37 690 €/an	4 012 €/m <sup>2</sup>

bien-dans-ma-ville.fr



# Vous aimez votre ville ? Notez-la !

Et faites-nous part de vos remarques constructives



Avec

**BIEN** dans  
ma **VILLE** 