



Version web

Ville de Bourcefranc-le- Chapus

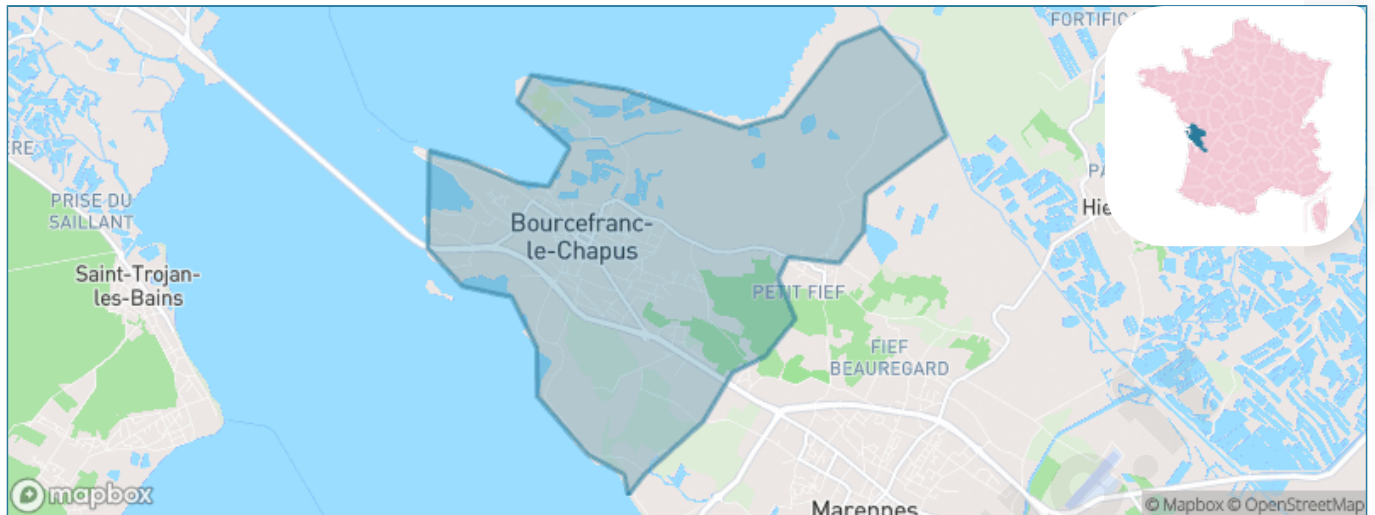
Présenté par

BIEN dans
ma **VILLE** 

Sommaire

Situation géographique	3
Statistiques sur la population	4
Evolution du nombre d'habitants	4
Tranche d'âge	5
0-14 ans	5
15-29 ans	5
30-44 ans	5
45-59 ans	5
60-74 ans	5
75-89 ans	5
90 ans et +	5
Activité professionnelle	5
Agriculteurs	5
Artisans, Commerçants	5
Cadres et sup.	5
Professions intermédiaires	5
Employé	5
Ouvrier	5
Retraité	5
Autres	5
Niveau de diplôme	6
Sans diplôme ou CEP	6
Brevet, BEPC, DNB	6
CAP-BEP ou équivalent	6
BAC ou équivalent	6
BAC+2	6
BAC+3 ou +4	6
BAC+5 ou plus	6
Composition des ménages	6
Couple sans enfant	6
Couple avec enfant(s)	6
Famille monoparentale	6
Colocation / Autre	6
Personnes seules	6
Profil électoraux	7
Premier tour	7
Sécurité	8
Evolution du nombre d'infractions	8
Pour comparer	9
Services à la population	10
Commerce	10
Éducation	10
Villes autour de Bourcefranc-le-Chapus	11
Avis sur la ville de Bourcefranc-le-Chapus	12
Moyenne par critère	12
Villes autour de Bourcefranc-le-Chapus	12
Répartition des avis par note	12
Répartition des avis par note	12

Situation géographique



i Informations clés

- **Région** : Nouvelle-Aquitaine
- **Département** : Charente-Maritime
- **Code postal** : 17560
- **Superficie** : 12 km²



Statistiques sur la population



Nombre d'habitants

3 486



Age moyen

49 ans



Pop active

40.4%



Taux chômage

11.1%



Pop densité

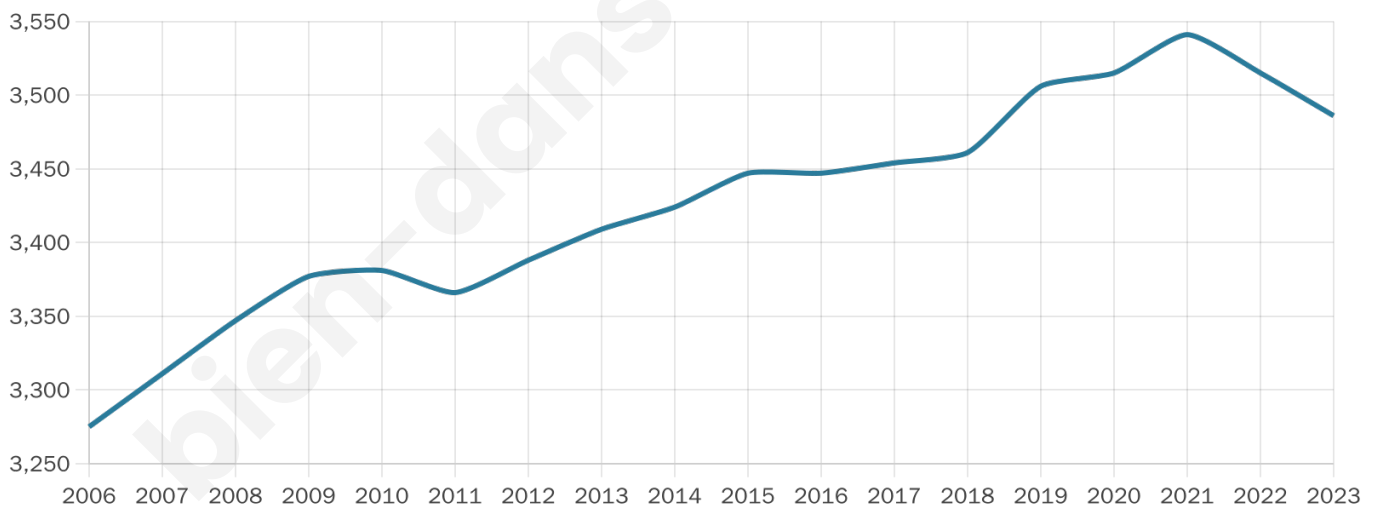
291 h/km²



Revenu moyen

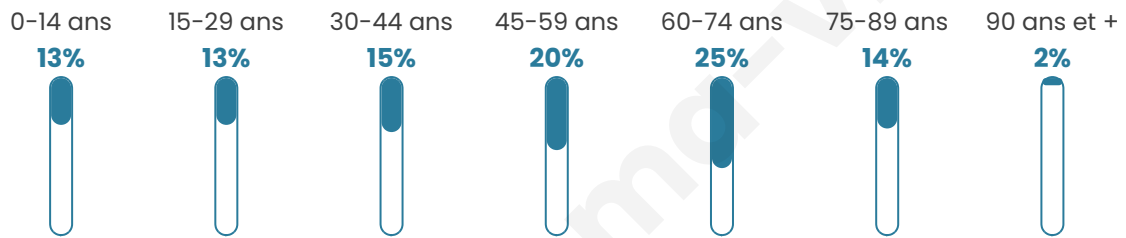
21 550 €/an

Evolution du nombre d'habitants

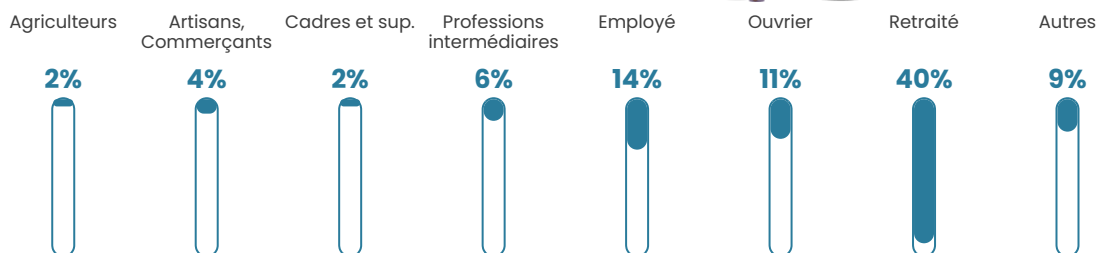


Sources : Institut national de la statistique et des études économiques (insee) selon Les dernières parutions officielles de 2024 portant sur les années 2020, 2021 et 2022.

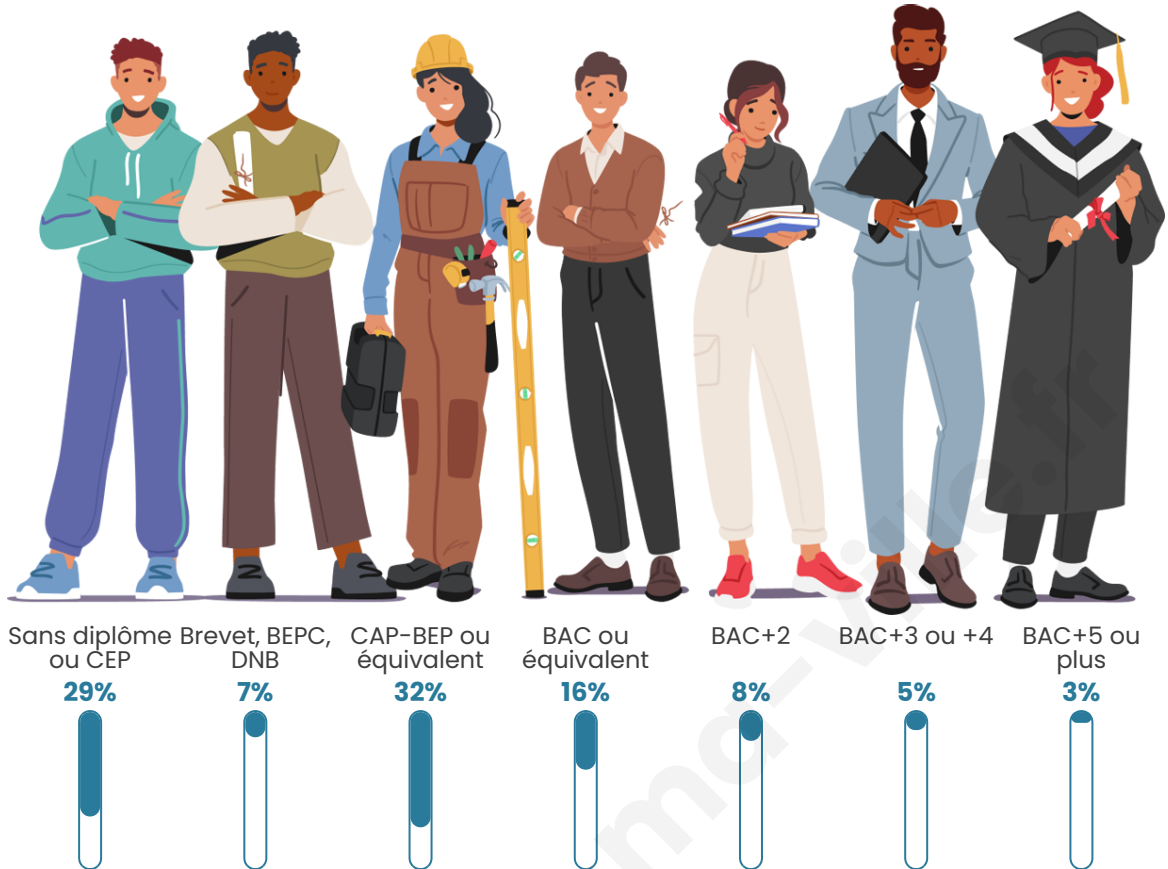
Tranche d'âge




Activité professionnelle



Niveau de diplôme















Composition des ménages



Profils électoraux

Premier tour

	Marine LE PEN	32.37 %
	Emmanuel MACRON	23.53 %
	Jean-Luc MÉLENCHON	16.49 %
	Éric ZEMMOUR	5.67 %
	Jean LASSALLE	5.34 %
	Valérie PÉCRESSE	4.44 %
	Yannick JADOT	4.02 %
	Fabien ROUSSEL	2.55 %
	Nicolas DUPONT-AIGNAN	2.36 %
	Anne HIDALGO	1.28 %
	Philippe POUTOU	1.28 %
	Nathalie ARTHAUD	0.66 %



2 839 inscrits

Participation : 75.55%

Votes blancs : 0.84%

Votes nuls : 0.51%

Second tour

	Emmanuel MACRON	45,42 %
	Marine LE PEN	54,58 %

2 840 inscrits

Participation : 72.61%

Votes blancs : 6.11%

Votes nuls : 1.84%

Sécurité



Agressions physiques / sexuelles

21



Cambriolages

7



Vols / dégradations

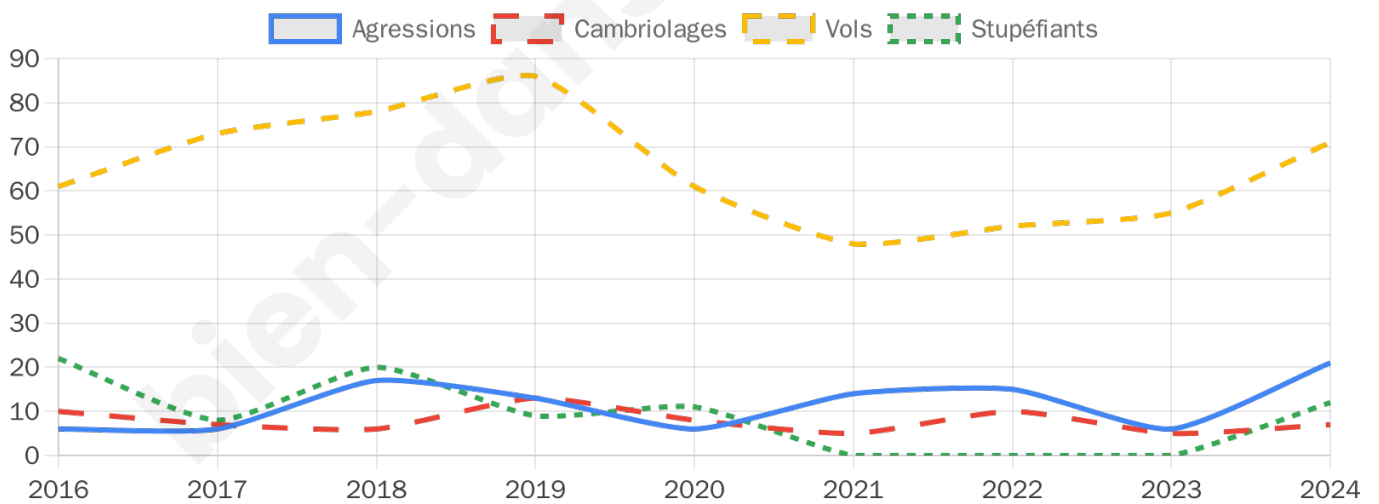
71



Stupéfiants

12

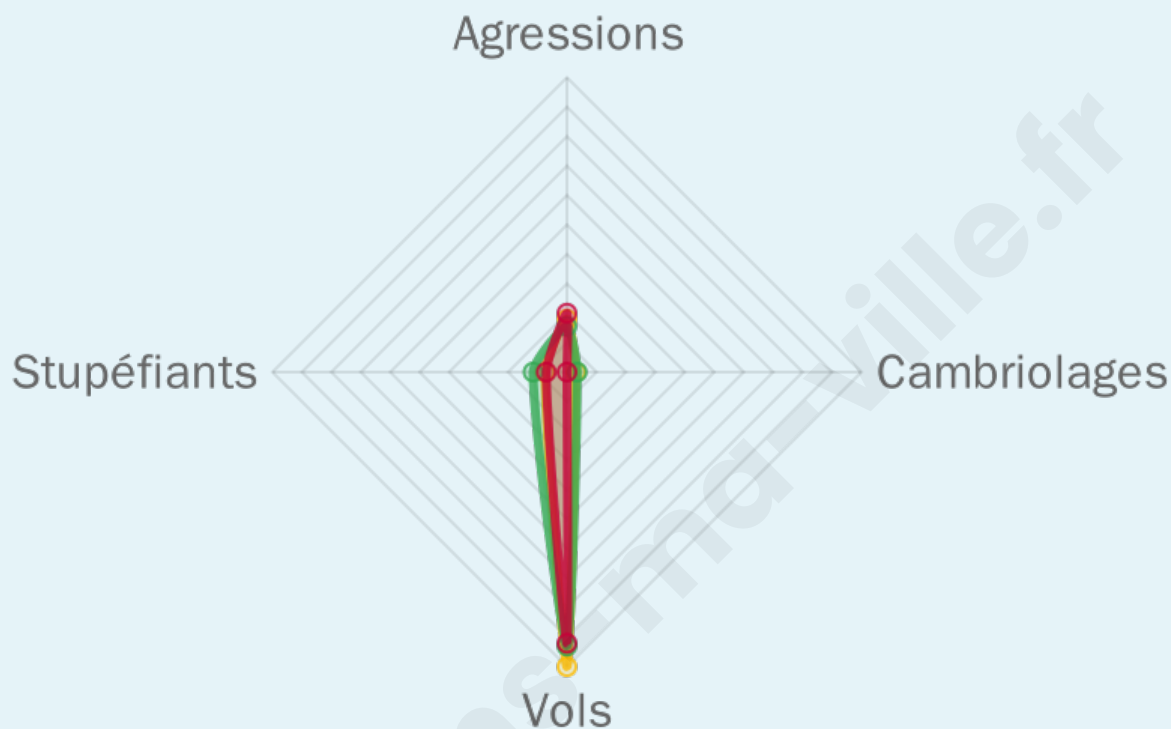
Evolution du nombre d'infractions



Pour comparer

(en proportion du nombre d'habitants)

■ Ville ■ Département ■ Région



Sources : Bases statistiques communale, départementale et régionale de la délinquance enregistrée par la police et la gendarmerie nationales selon les dernières parutions officielles de 2025 portant sur l'année 2024 ([data.gouv](https://data.gouv.fr)).

Agressions physiques / sexuelles : Violences sexuelles, coups et blessures volontaires intrafamiliaux, coups et blessures volontaires, autres coups, blessures volontaires et vols violents sans arme.

Cambriolages : Cambriolages de logements.

Vols : Vols avec armes, vols d'accessoires sur véhicules, vols dans les véhicules, vols de véhicules, vols sans violence contre des personnes, destructions, dégradations volontaires et escroqueries.

Stupéfiants : Trafic de stupéfiants dont (AFD) et usage de stupéfiants.

Services à la population



Commerce

Hypermarché	X <u>Saint-Junien</u> 8km
Supermarché	1
Superette	1
Boulangerie	3
Boucherie	4
Restaurant	7
Garage	6
Station-service	X <u>Rochechouart</u> 4km
Banque	1
La poste	2
Coiffeur	4
Tabac	1
Bars / discothèque	2
Bibliothèque	X <u>Saint-Junien</u> 6km
Cinéma	X <u>Saint-Junien</u> 6km
Vétérinaire	X <u>Rochechouart</u> 4km



Santé

Pharmacie	1
Hôpital	X <u>Saint-Junien</u> 6km
Laboratoire d'analyses médicales	X <u>Saint-Junien</u> 6km
Etablissement pour handicapé	X <u>Saint-Junien</u> 6km
EHPA	2
Médecin	2
Dentiste	X <u>Rochechouart</u> 3km
Chirurgien	X <u>Limoges</u> 29km
Dermatologue	X <u>Saint-Junien</u> 6km
Anesthésiste	X <u>Limoges</u> 29km
Gastro-entérologue	X <u>Limoges</u> 34km
Gynécologue	X <u>Saint-Junien</u> 6km
Cancérologue	X <u>Limoges</u> 34km
Neurologue	X <u>Limoges</u> 30km
Ophthalmologue	X <u>Confolens</u> 22km
ORL	X <u>Saint-Junien</u> 6km
Cardiologue	X <u>Limoges</u> 30km
Pédiatre	X <u>Bosmie-l'Aiguille</u> 28km
Pneumologue	X <u>Isle</u> 29km
Psychologue	X <u>Saint-Junien</u> 6km
Radiologue	X <u>Saint-Junien</u> 6km
Rhumatologue	X <u>Limoges</u> 30km
Sage-femme	X <u>Saint-Junien</u> 7km



Éducation

Crèche	1
Ecole maternelle Public	1
Ecole maternelle Privé	X <u>Limoges</u> 29km
Ecole primaire Public	1
Ecole primaire Privé	X <u>Oradour-sur-Vayres</u> 14km
Collège Public	X <u>Rochechouart</u> 3km
Collège Privé	X <u>Oradour-sur-Vayres</u> 6km
Lycée Public	2
Lycée Privé	X <u>Limoges</u> 31km

Sources : Base Sirene des entreprises et de leurs établissements selon les dernières parutions officielles de 2025 portant sur l'année 2024 ([data.gouv](https://data.gouv.fr)). Liste, localisation et tarifs des professionnels de santé selon les dernières parutions officielles de 2025 portant sur l'année 2024 ([opendatasoft](https://opendatasoft.com)) et FINISS Extraction du Fichier des établissements selon les dernières parutions officielles de 2025 portant sur l'année 2024 ([data.gouv](https://data.gouv.fr)). Adresse et géolocalisation des établissements d'enseignement du premier et second degrés selon les dernières parutions officielles de 2025 portant sur l'année 2024 ([data.education.gouv](https://data.education.gouv.fr))

Villes autour de Bourcefranc-le-Chapus

Ville	Habitants	Superficie	Pop densité	Pop active	Taux chômage	Revenu moyen	Prix immobilier
Saillat-sur-Vienne	840	6 km ²	140 h/km ²	39.8%	5.2%	20 730 €/an	949 €/m ²
Chaillac-sur-Vienne (1 avis)	1 250	15 km ²	83 h/km ²	47%	3%	22 970 €/an	1 228 €/m ²
Rochechouart (4 avis)	3 603	53 km ²	68 h/km ²	40.5%	3.7%	21 820 €/an	1 123 €/m ²
Saint-Junien (21 avis)	11 415	56 km ²	204 h/km ²	43.1%	5.8%	22 060 €/an	1 554 €/m ²
Chassenon	836	23 km ²	36 h/km ²	40%	5%	20 540 €/an	890 €/m ²
Le Grand-Village-Plage (1 avis)	1 108	6 km ²	185 h/km ²	35.8%	4.2%	23 430 €/an	3 007 €/m ²
Saint-Martin-de-Jussac	571	14 km ²	41 h/km ²	47.5%	2.8%	22 040 €/an	1 295 €/m ²
Étagnac (1 avis)	982	29 km ²	34 h/km ²	43.3%	4.4%	21 150 €/an	1 240 €/m ²
Saint-Auvent	974	33 km ²	30 h/km ²	43.3%	3.8%	20 750 €/an	964 €/m ²
Saint-Brice-sur-Vienne	1 656	20 km ²	83 h/km ²	48.9%	2.6%	22 730 €/an	1 326 €/m ²
Saint-Cyr	676	21 km ²	32 h/km ²	45%	3.6%	22 060 €/an	1 159 €/m ²
Pressignac (1 avis)	398	28 km ²	14 h/km ²	34.2%	4.3%	18 000 €/an	1 010 €/m ²
Saint-Just-Luzac (1 avis)	2 136	47 km ²	45 h/km ²	43.6%	6.2%	21 230 €/an	1 848 €/m ²
Chabanais	1 589	15 km ²	106 h/km ²	35.2%	5.9%	20 320 €/an	957 €/m ²
Dolus-d'Oléron (2 avis)	3 199	29 km ²	110 h/km ²	39.1%	5.5%	22 910 €/an	3 040 €/m ²

Avis sur la ville de Bourcefranc-le-Chapus



Moyenne par critère



Villes autour de Bourcefranc-le-Chapus

Ville	Note globale	Sécurité	Éducation	Sport Loisir	Environnement	Vie pratique
Saillat-sur-Vienne	-	-	-	-	-	-
Chaillac-sur-Vienne (1 avis)	4.0	4.0	4.0	4.0	4.0	4.0
Rochechouart (4 avis)	3.2	4.8	2.8	2.3	3.8	2.3
Saint-Junien (21 avis)	2.8	3.5	3.0	2.4	2.5	2.4
Chassenon	-	-	-	-	-	-
Le Grand-Village-Plage (1 avis)	3.2	2.0	2.0	4.0	4.0	4.0
Saint-Martin-de-Jussac	-	-	-	-	-	-
Étagnac (1 avis)	3.0	4.0	3.0	2.0	4.0	2.0
Saint-Auvent	-	-	-	-	-	-
Saint-Brice-sur-Vienne	-	-	-	-	-	-
Saint-Cyr	-	-	-	-	-	-
Pressignac (1 avis)	3.4	5.0	0.0	4.0	5.0	3.0
Saint-Just-Luzac (1 avis)	3.6	4.0	4.0	3.0	3.0	4.0
Chabanais	-	-	-	-	-	-
Dolus-d'Oléron (2 avis)	4.1	4.0	4.0	4.0	4.5	4.0



Vous aimez votre ville ? Notez-la !

Et faites-nous part de vos remarques constructives



Avec

BIEN dans ma **VILLE** 