



Version web

# Ville de Bourbonne-les-Bains

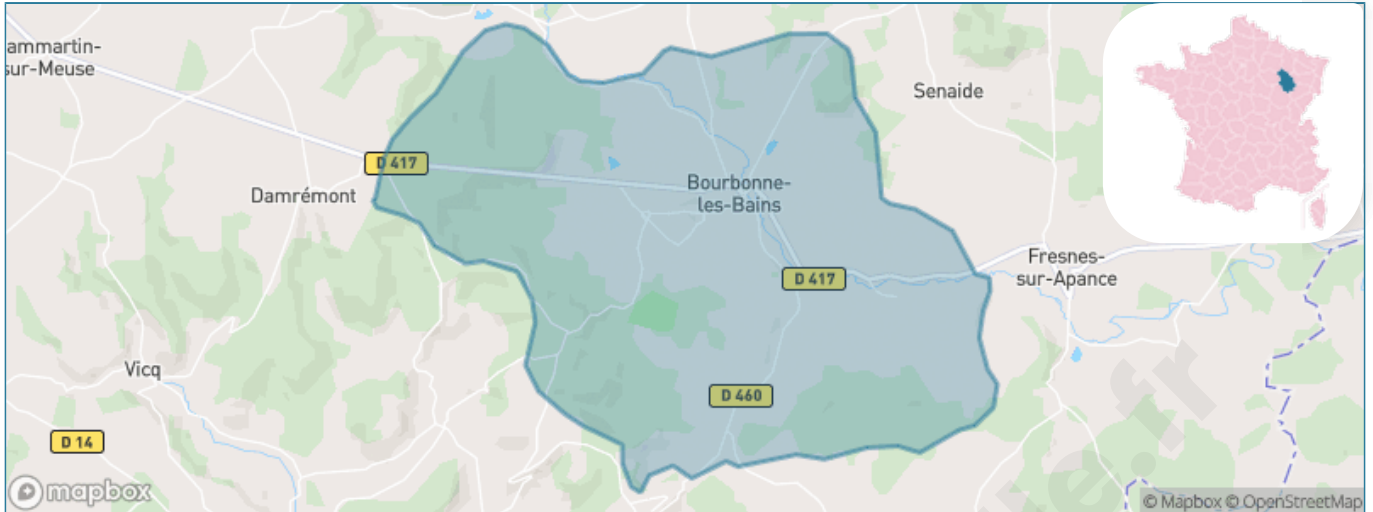
Présenté par

**BIEN** dans ma **VILLE** 

# Sommaire

Situation géographique .....	3
Statistiques sur la population .....	4
Evolution du nombre d'habitants .....	4
Tranche d'âge .....	5
0-14 ans .....	5
15-29 ans .....	5
30-44 ans .....	5
45-59 ans .....	5
60-74 ans .....	5
75-89 ans .....	5
90 ans et + .....	5
Activité professionnelle .....	5
Agriculteurs .....	5
Artisans, Commerçants .....	5
Cadres et sup. ....	5
Professions intermédiaires .....	5
Employé .....	5
Ouvrier .....	5
Retraité .....	5
Autres .....	5
Niveau de diplôme .....	6
Sans diplôme ou CEP .....	6
Brevet, BEPC, DNB .....	6
CAP-BEP ou équivalent .....	6
BAC ou équivalent .....	6
BAC+2 .....	6
BAC+3 ou +4 .....	6
BAC+5 ou plus .....	6
Composition des ménages .....	6
Couple sans enfant .....	6
Couple avec enfant(s) .....	6
Famille monoparentale .....	6
Colocation / Autre .....	6
Personnes seules .....	6
Profil électoraux .....	7
Premier tour .....	7
Sécurité .....	8
Evolution du nombre d'infractions .....	8
Pour comparer .....	9
Services à la population .....	10
Commerce .....	10
Éducation .....	10
Villes autour de Bourbonne-les-Bains .....	11
Avis sur la ville de Bourbonne-les-Bains .....	12
Moyenne par critère .....	12
Villes autour de Bourbonne-les-Bains .....	12
Répartition des avis par note .....	12
Répartition des avis par note .....	12

# Situation géographique



## i Informations clés

- **Région** : Grand Est
- **Département** : Haute-Marne
- **Code postal** : 52400
- **Superficie** : 64 km<sup>2</sup>



# Statistiques sur la population



Nombre d'habitants

**1 958**



Age moyen

**54 ans**



Pop active

**33.7%**



Taux chômage

**10.6%**



Pop densité

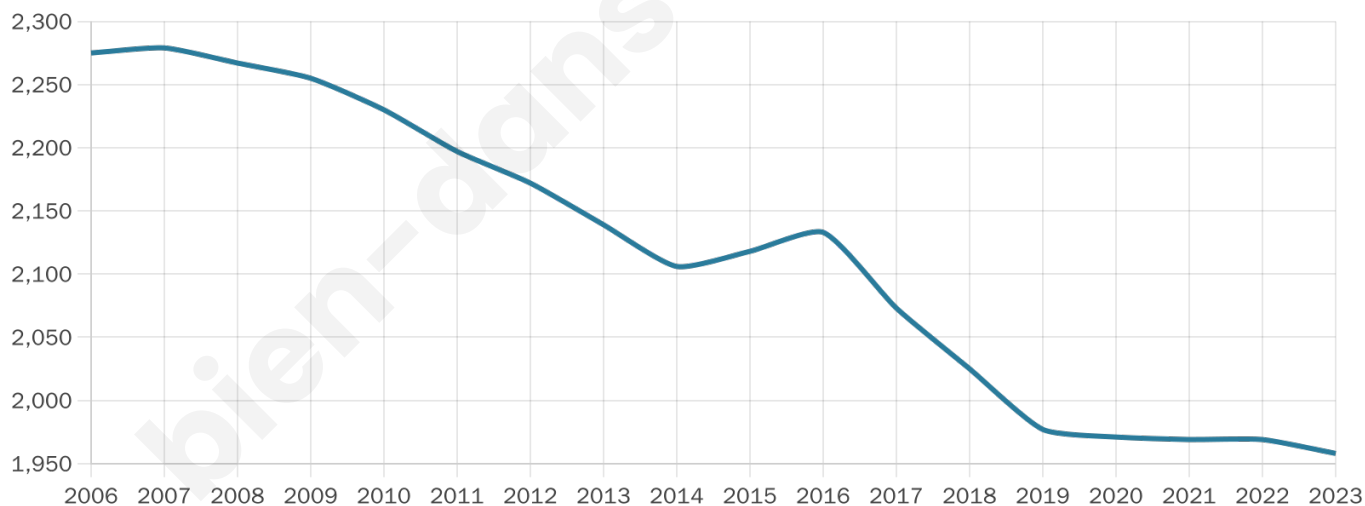
**31 h/km<sup>2</sup>**



Revenu moyen

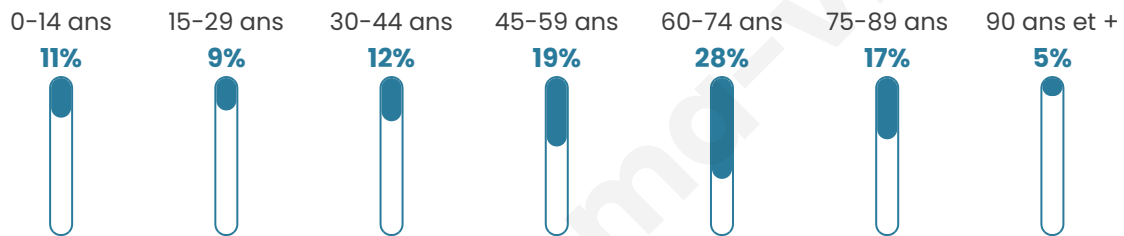
**20 240 €/an**

## Evolution du nombre d'habitants

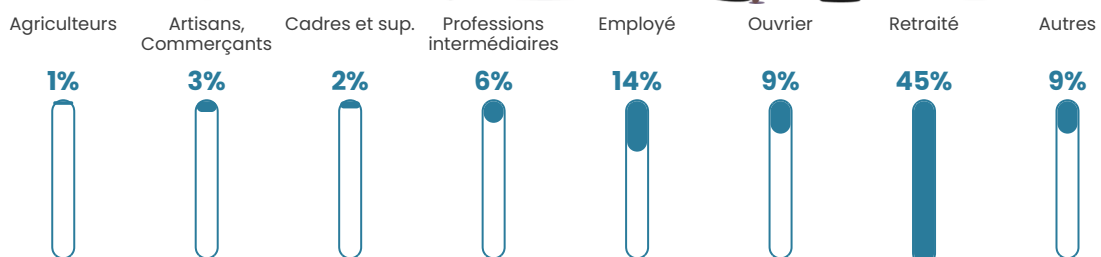


Sources : Institut national de la statistique et des études économiques (insee) selon Les dernières parutions officielles de 2024 portant sur les années 2020, 2021 et 2022.


## Tranche d'âge




## Activité professionnelle



## Niveau de diplôme














## Composition des ménages



# Profils électoraux

## Premier tour

	Marine LE PEN	34.43 %
	Emmanuel MACRON	26.57 %
	Jean-Luc MÉLENCHON	9.35 %
	Éric ZEMMOUR	7.76 %
	Valérie PÉCRESE	6.17 %
	Nicolas DUPONT-AIGNAN	4.18 %
	Jean LASSALLE	3.78 %
	Yannick JADOT	2.49 %
	Fabien ROUSSEL	1.89 %
	Anne HIDALGO	1.69 %
	Nathalie ARTHAUD	1.09 %
	Philippe POUTOU	0.60 %



### 1 443 inscrits

Participation : 71.66%

Votes blancs : 1.26%

Votes nuls : 1.55%

## Second tour

	Emmanuel MACRON	47,13 %
	Marine LE PEN	52,87 %

### 1 444 inscrits

Participation : 72.23%

Votes blancs : 4.6%

Votes nuls : 3.64%

# Sécurité



Agressions physiques / sexuelles

**27**



Cambriolages

**0**



Vols / dégradations

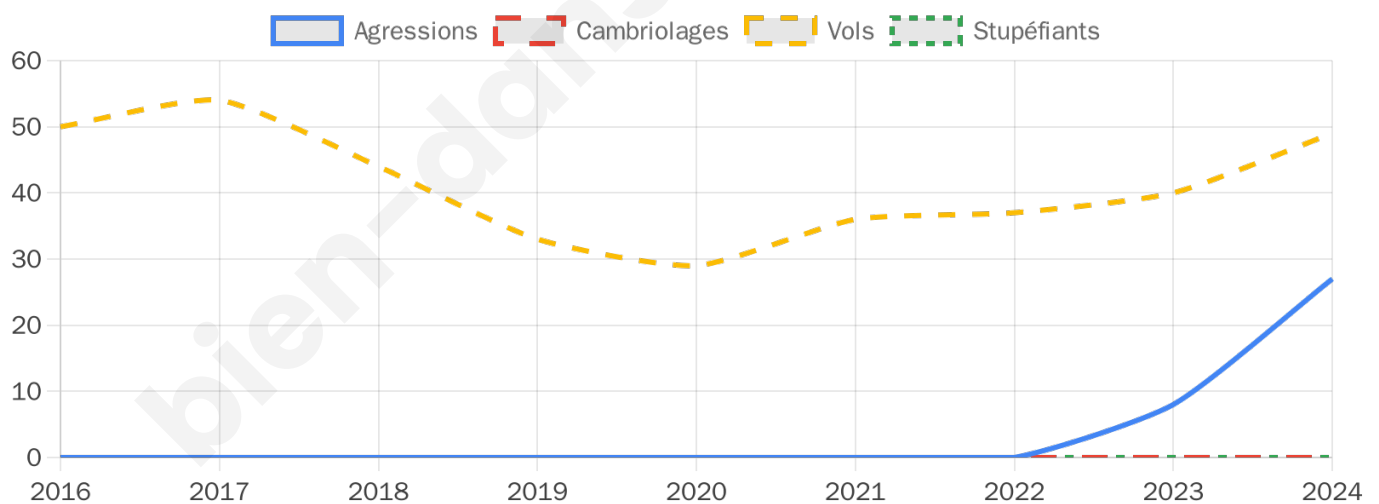
**49**



Stupéfiants

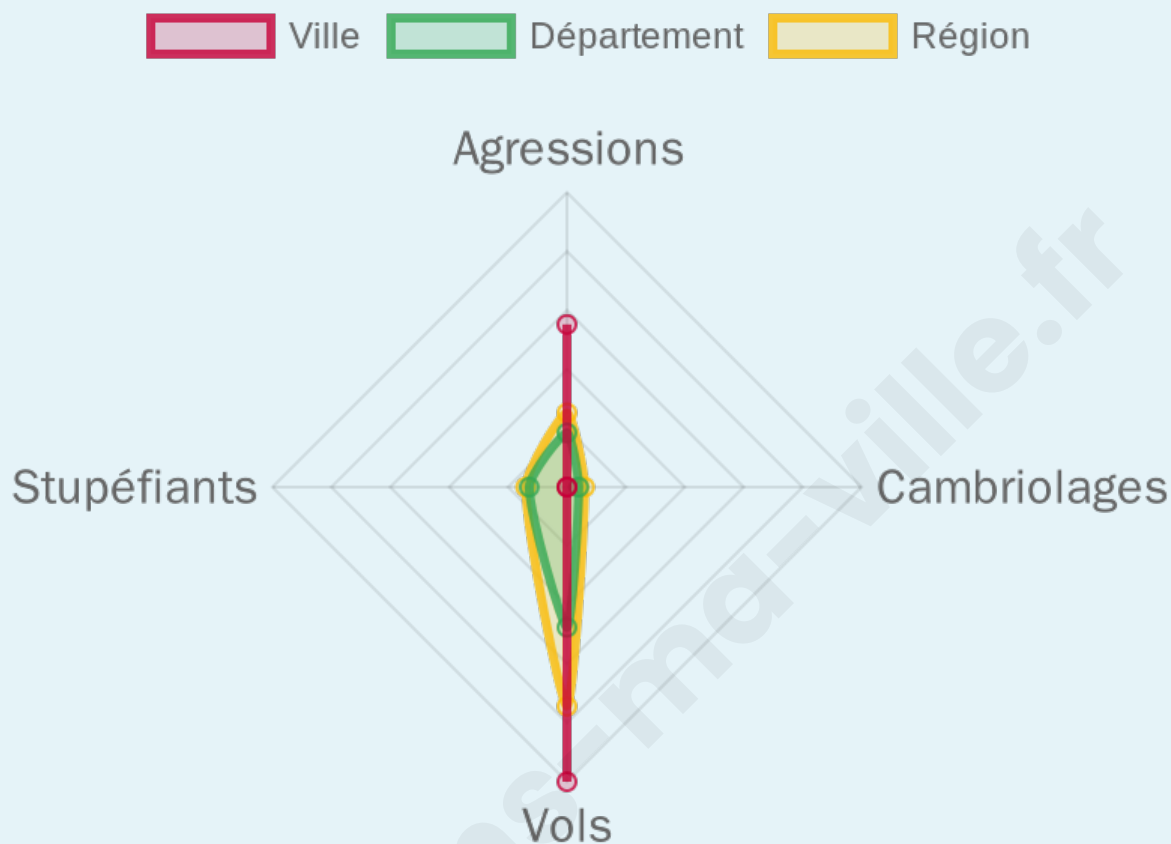
**0**

## Evolution du nombre d'infractions



## Pour comparer

(en proportion du nombre d'habitants)



Sources : Bases statistiques communale, départementale et régionale de la délinquance enregistrée par la police et la gendarmerie nationales selon les dernières parutions officielles de 2025 portant sur l'année 2024 ([data.gouv](https://data.gouv.fr)).

Agresions physiques / sexuelles : Violences sexuelles, coups et blessures volontaires intrafamiliaux, coups et blessures volontaires, autres coups, blessures volontaires et vols violents sans arme.

Cambriolages : Cambriolages de logements.

Vols : Vols avec armes, vols d'accessoires sur véhicules, vols dans les véhicules, vols de véhicules, vols sans violence contre des personnes, destructions, dégradations volontaires et escroqueries.

Stupéfiants : Trafic de stupéfiants dont (AFD) et usage de stupéfiants.

# Services à la population



## Commerce

Hypermarché	X <a href="#">Val-de-Meuse</a> 22km
Supermarché	4
Superette	4
Boulangerie	6
Boucherie	2
Restaurant	5
Garage	4
Station-service	2
Banque	4
La poste	X <a href="#">Melay</a> 8km
Coiffeur	6
Tabac	1
Bars / discothèque	4
Bibliothèque	1
Cinéma	X <a href="#">Chalindrey</a> 29km
Vétérinaire	2



## Santé

Pharmacie	2
Hôpital	X <a href="#">Vittel</a> 32km
Laboratoire d'analyses médicales	X <a href="#">Vittel</a> 32km
Etablissement pour handicapé	1
EHPA	1
Médecin	1
Dentiste	1
Chirurgien	X <a href="#">Langres</a> 32km
Dermatologue	X <a href="#">Langres</a> 32km
Anesthésiste	X <a href="#">Langres</a> 32km
Gastro-entérologue	X <a href="#">Langres</a> 32km
Gynécologue	X <a href="#">Langres</a> 31km
Cancérologue	X <a href="#">Nancy</a> 88km
Neurologue	X <a href="#">Chaumont</a> 49km
Ophtalmologue	X <a href="#">Bulgnéville</a> 30km
ORL	X <a href="#">Vesoul</a> 46km
Cardiologue	X <a href="#">Nogent</a> 32km
Pédiatre	X <a href="#">Luxeuil-les-Bains</a> 49km
Pneumologue	X <a href="#">Langres</a> 32km
Psychologue	X <a href="#">Vittel</a> 32km
Radiologue	X <a href="#">Vittel</a> 32km
Rhumatologue	X <a href="#">Neufchâteau</a> 46km
Sage-femme	X <a href="#">Breuvannes-en-Bassigny</a> 19km



## Éducation

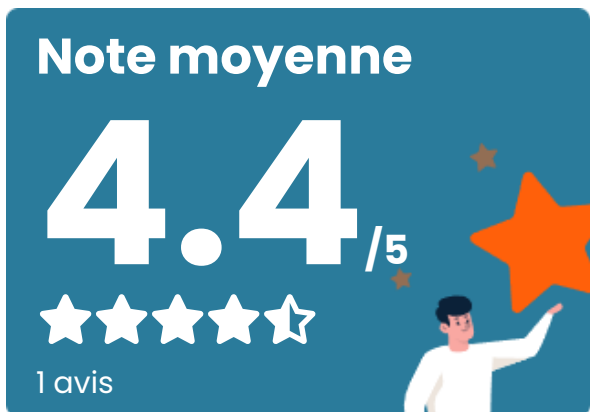
Crèche	1
Ecole maternelle Public	1
Ecole maternelle Privé	X <a href="#">Domrémy-la-Pucelle</a> 55km
Ecole primaire Public	1
Ecole primaire Privé	X <a href="#">Mandres-sur-Vair</a> 32km
Collège Public	1
Collège Privé	X <a href="#">Martigny-les-Bains</a> 18km
Lycée Public	X <a href="#">Fayl-Billot</a> 22km
Lycée Privé	X <a href="#">Nogent</a> 31km

Sources : Base Sirene des entreprises et de leurs établissements selon les dernières parutions officielles de 2025 portant sur l'année 2024 ([data.gouv](#)). Liste, localisation et tarifs des professionnels de santé selon les dernières parutions officielles de 2025 portant sur l'année 2024 ([opendatasoft](#)) et FINISS Extraction du Fichier des établissements selon les dernières parutions officielles de 2025 portant sur l'année 2024 ([data.gouv](#)). Adresse et géolocalisation des établissements d'enseignement du premier et second degrés selon les dernières parutions officielles de 2025 portant sur l'année 2024 ([data.education.gouv](#))

## Villes autour de Bourbonne-les-Bains

Ville	Habitants	Superficie	Pop densité	Pop active	Taux chômage	Revenu moyen	Prix immobilier
Serqueux	377	25 km <sup>2</sup>	15 h/km <sup>2</sup>	40.6%	5%	21 200 €/an	NC
Senaide	185	12 km <sup>2</sup>	15 h/km <sup>2</sup>	38.9%	3.8%	21 280 €/an	644 €/m <sup>2</sup>
Montcharvot	44	3 km <sup>2</sup>	15 h/km <sup>2</sup>	27.3%	2.3%	NC	NC
Coiffy-le-Bas	84	11 km <sup>2</sup>	8 h/km <sup>2</sup>	34.5%	1.2%	NC	NC
Fresnes-sur-Apance	159	16 km <sup>2</sup>	10 h/km <sup>2</sup>	33.3%	6.3%	19 710 €/an	NC
Coiffy-le-Haut	106	9 km <sup>2</sup>	12 h/km <sup>2</sup>	34%	0.9%	20 130 €/an	NC
Laneuveville	69	11 km <sup>2</sup>	6 h/km <sup>2</sup>	26.1%	2.9%	NC	NC
Damrémont	198	4 km <sup>2</sup>	50 h/km <sup>2</sup>	48%	2.5%	21 140 €/an	NC
Aigremont	23	4 km <sup>2</sup>	6 h/km <sup>2</sup>	21.7%	8.7%	NC	NC
Voisey	272	31 km <sup>2</sup>	9 h/km <sup>2</sup>	37.5%	4.8%	19 780 €/an	NC
Mont-lès-Lamarche	91	7 km <sup>2</sup>	13 h/km <sup>2</sup>	44%	4.4%	19 110 €/an	NC
Melay	240	14 km <sup>2</sup>	17 h/km <sup>2</sup>	25.8%	4.6%	18 540 €/an	NC
Ainvelle	140	9 km <sup>2</sup>	16 h/km <sup>2</sup>	37.9%	2.1%	23 560 €/an	780 €/m <sup>2</sup>
Larivière-Arnoncourt	120	20 km <sup>2</sup>	6 h/km <sup>2</sup>	41.7%	2.5%	22 750 €/an	NC
Enfonvelle	70	12 km <sup>2</sup>	6 h/km <sup>2</sup>	28.6%	4.3%	NC	NC

# Avis sur la ville de Bourbonne-les-Bains



## Moyenne par critère



## Villes autour de Bourbonne-les-Bains

Ville	Note globale	Sécurité	Éducation	Sport Loisir	Environnement	Vie pratique
Serqueux	-	-	-	-	-	-
Senaide	-	-	-	-	-	-
Montcharvot	-	-	-	-	-	-
Coiffy-le-Bas	-	-	-	-	-	-
Fresnes-sur-Apance	-	-	-	-	-	-
Coiffy-le-Haut	-	-	-	-	-	-
Laneuveville	-	-	-	-	-	-
Damrémond	-	-	-	-	-	-
Aigremont	-	-	-	-	-	-
Voisey	-	-	-	-	-	-
Mont-lès-Lamarche	-	-	-	-	-	-
Melay	-	-	-	-	-	-
Ainvelle	-	-	-	-	-	-
Larivière-Arnoncourt	-	-	-	-	-	-
Enfonvelle	-	-	-	-	-	-



# Vous aimez votre ville ? Notez-la !

Et faites-nous part de vos remarques constructives



Avec

**BIEN** dans ma **VILLE** 