



Version web

Ville de Boulzicourt

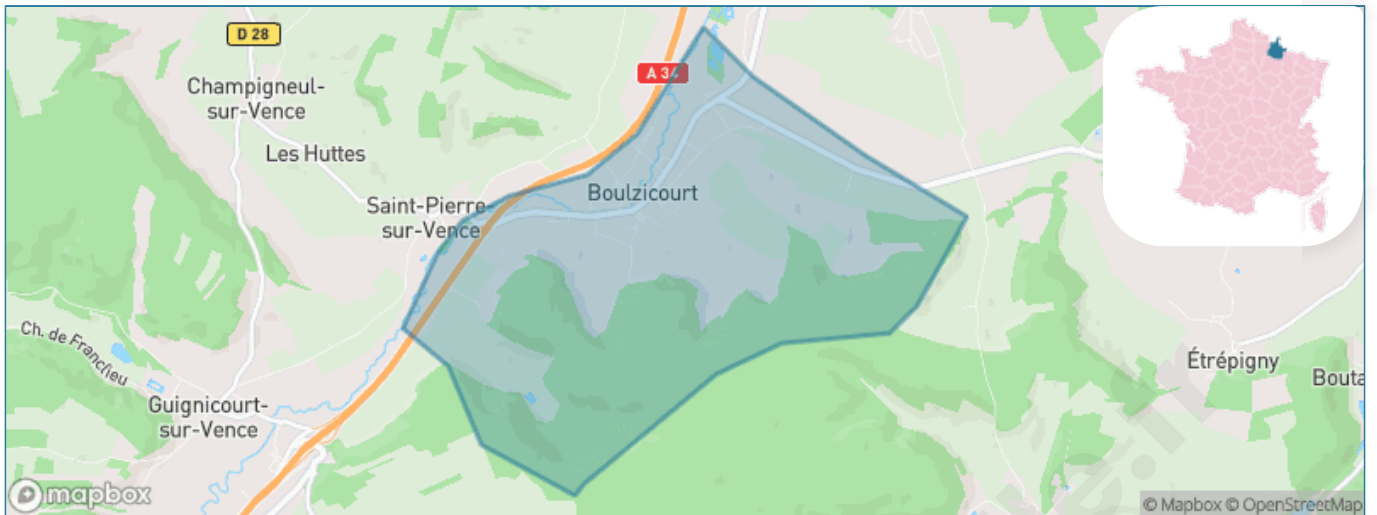
Présenté par

BIEN dans
ma **VILLE** 

Sommaire

Situation géographique	3
Statistiques sur la population	4
Evolution du nombre d'habitants	4
Tranche d'âge	5
0-14 ans	5
15-29 ans	5
30-44 ans	5
45-59 ans	5
60-74 ans	5
75-89 ans	5
90 ans et +	5
Activité professionnelle	5
Agriculteurs	5
Artisans, Commerçants	5
Cadres et sup.	5
Professions intermédiaires	5
Employé	5
Ouvrier	5
Retraité	5
Autres	5
Niveau de diplôme	6
Sans diplôme ou CEP	6
Brevet, BEPC, DNB	6
CAP-BEP ou équivalent	6
BAC ou équivalent	6
BAC+2	6
BAC+3 ou +4	6
BAC+5 ou plus	6
Composition des ménages	6
Couple sans enfant	6
Couple avec enfant(s)	6
Famille monoparentale	6
Colocation / Autre	6
Personnes seules	6
Profil électoraux	7
Premier tour	7
Sécurité	8
Evolution du nombre d'infractions	8
Pour comparer	9
Services à la population	10
Commerce	10
Éducation	10
Villes autour de Boulzicourt	12
Avis sur la ville de Boulzicourt	13
Moyenne par critère	13
Villes autour de Boulzicourt	13
Répartition des avis par note	13
Répartition des avis par note	13

Situation géographique



i Informations clés

- **Région** : Grand Est
- **Département** : Ardennes
- **Code postal** : 08410
- **Superficie** : 6 km²



Statistiques sur la population



Nombre d'habitants

966



Age moyen

41 ans



Pop active

49.8%



Taux chômage

5.6%



Pop densité

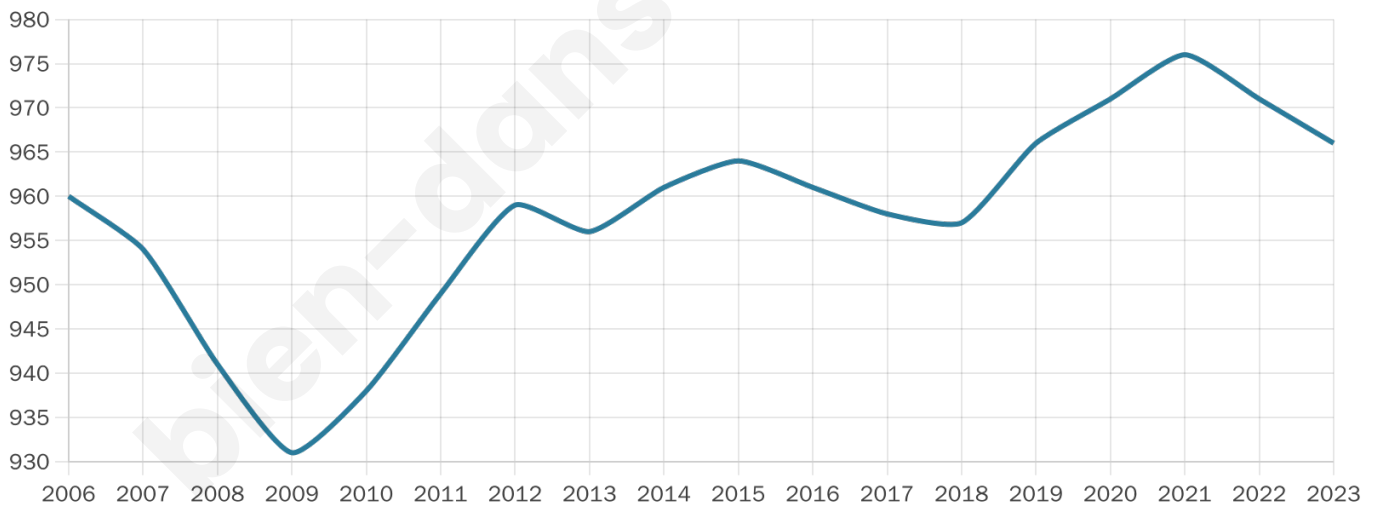
161 h/km²



Revenu moyen

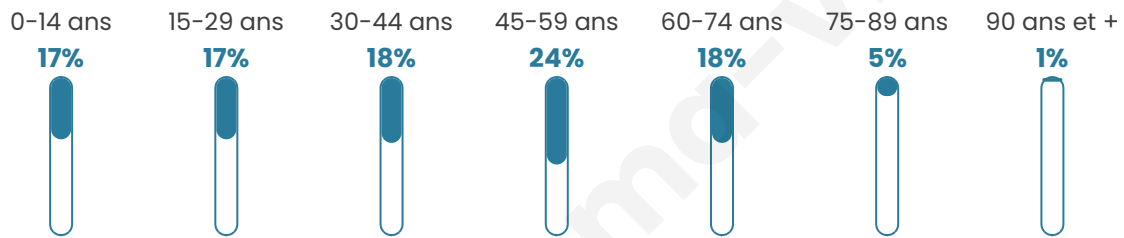
22 340 €/an

Evolution du nombre d'habitants

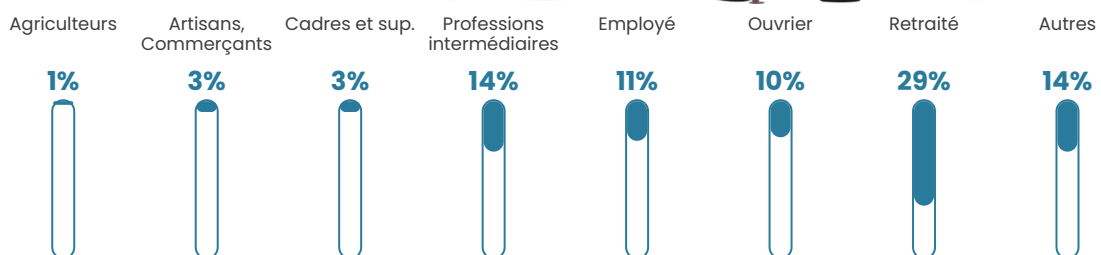


Sources : Institut national de la statistique et des études économiques (insee) selon Les dernières parutions officielles de 2024 portant sur les années 2020, 2021 et 2022.


Tranche d'âge




Activité professionnelle



Niveau de diplôme












Composition des ménages



Profils électoraux

Premier tour

	Marine LE PEN	43.60 %
	Emmanuel MACRON	23.56 %
	Jean-Luc MÉLENCHON	8.53 %
	Éric ZEMMOUR	5.94 %
	Fabien ROUSSEL	4.27 %
	Yannick JADOT	4.27 %
	Valérie PÉCRESE	3.15 %
	Jean LASSALLE	2.78 %
	Philippe POUTOU	1.30 %
	Nicolas DUPONT-AIGNAN	1.30 %
	Nathalie ARTHAUD	0.74 %
	Anne HIDALGO	0.56 %



703 inscrits

Participation : 77.67%

Votes blancs : 1.10%

Votes nuls : 0.18%

Second tour

	Emmanuel MACRON	41,25 %
	Marine LE PEN	58,75 %

703 inscrits

Participation : 79.37%

Votes blancs : 5.38%

Votes nuls : 2.51%

Sécurité



Agressions physiques / sexuelles

0



Cambriolages

0



Vols / dégradations

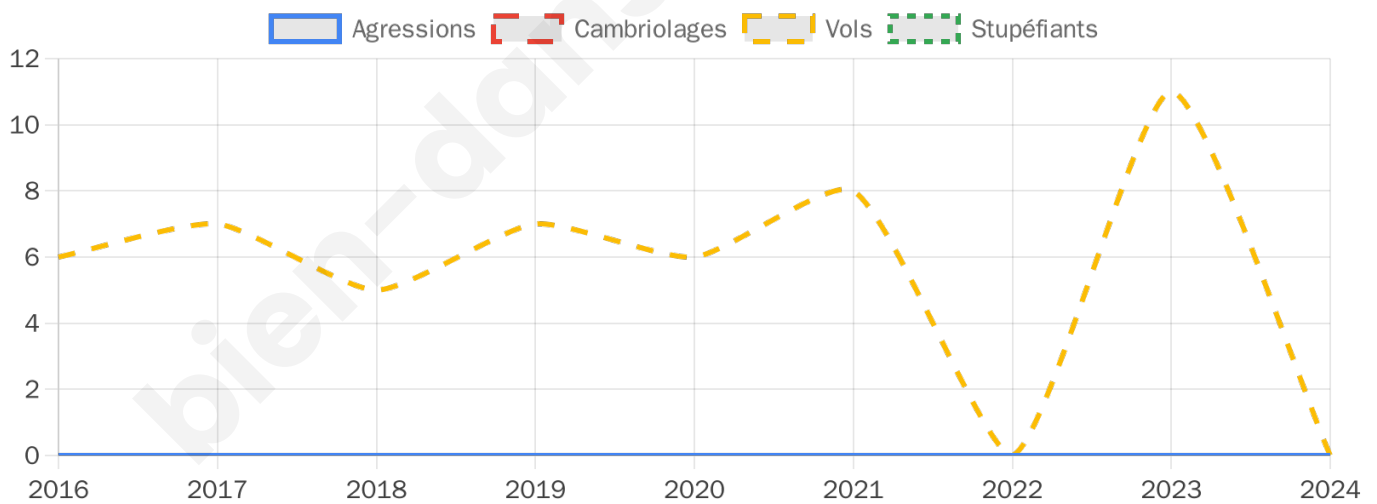
0



Stupéfiants

0

Evolution du nombre d'infractions



Pour comparer

(en proportion du nombre d'habitants)

■ Ville ■ Département ■ Région



Sources : Bases statistiques communale, départementale et régionale de la délinquance enregistrée par la police et la gendarmerie nationales selon les dernières parutions officielles de 2025 portant sur l'année 2024 ([data.gouv](https://data.gouv.fr)).

Agressions physiques / sexuelles : Violences sexuelles, coups et blessures volontaires intrafamiliaux, coups et blessures volontaires, autres coups, blessures volontaires et vols violents sans arme.

Cambriolages : Cambriolages de logements.

Vols : Vols avec armes, vols d'accessoires sur véhicules, vols dans les véhicules, vols de véhicules, vols sans violence contre des personnes, destructions, dégradations volontaires et escroqueries.

Stupéfiants : Trafic de stupéfiants dont (AFD) et usage de stupéfiants.

Services à la population



Commerce

Hypermarché	X <u>Charleville-Mézières</u> 5km
Supermarché	X <u>Charleville-Mézières</u> 5km
Superette	X <u>Charleville-Mézières</u> 4km
Boulangerie	1
Boucherie	X <u>Flize</u> 5km
Restaurant	X <u>La Francheville</u> 3km
Garage	1
Station-service	X <u>Villers-Semeuse</u> 5km
Banque	X <u>Flize</u> 6km
La poste	1
Coiffeur	1
Tabac	X <u>La Francheville</u> 3km
Bars / discothèque	2
Bibliothèque	X <u>Charleville-Mézières</u> 5km
Cinéma	X <u>Charleville-Mézières</u> 8km
Vétérinaire	1



Santé

Pharmacie	X <u>La Francheville</u> 3km
Hôpital	X <u>Charleville-Mézières</u> 7km
Laboratoire d'analyses médicales	X <u>Charleville-Mézières</u> 7km
Etablissement pour handicapé	X <u>Étrépnigny</u> 4km
EHPA	X <u>Villers-Semeuse</u> 5km
Médecin	1
Dentiste	X <u>La Francheville</u> 3km
Chirurgien	X <u>Charleville-Mézières</u> 5km
Dermatologue	X <u>Charleville-Mézières</u> 5km
Anesthésiste	X <u>Charleville-Mézières</u> 7km
Gastro-entérologue	X <u>Charleville-Mézières</u> 5km
Gynécologue	X <u>Charleville-Mézières</u> 7km
Cancérologue	X <u>Reims</u> 71km
Neurologue	X <u>Charleville-Mézières</u> 5km
Ophthalmologue	X <u>Charleville-Mézières</u> 5km
ORL	X <u>Charleville-Mézières</u> 5km
Cardiologue	X <u>Charleville-Mézières</u> 5km
Pédiatre	X <u>Charleville-Mézières</u> 5km
Pneumologue	X <u>Charleville-Mézières</u> 6km
Psychologue	X <u>Charleville-Mézières</u> 5km
Radiologue	X <u>Charleville-Mézières</u> 5km
Rhumatologue	X <u>Charleville-Mézières</u> 5km
Sage-femme	X <u>Charleville-Mézières</u> 5km



Éducation

Crèche	1
Ecole maternelle Public	X <u>Charleville-Mézières</u> 5km
Ecole maternelle Privé	X <u>Charleville-Mézières</u> 9km
Ecole primaire Public	1
Ecole primaire Privé	X <u>Charleville-Mézières</u> 7km
Collège Public	X <u>Charleville-Mézières</u> 5km
Collège Privé	X <u>Charleville-Mézières</u> 7km
Lycée Public	X <u>Charleville-Mézières</u> 6km

Lycée Privé

X Charleville-
Mézières 8km

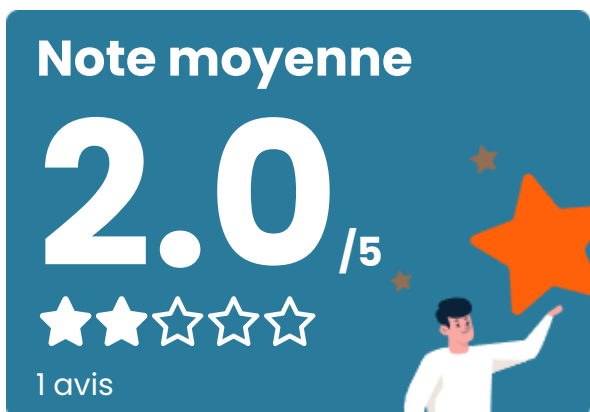
Sources : Base Sirene des entreprises et de leurs établissements selon les dernières parutions officielles de 2025 portant sur l'année 2024 ([data.gouv](#)). Liste, localisation et tarifs des professionnels de santé selon les dernières parutions officielles de 2025 portant sur l'année 2024 ([opendatasoft](#)) et FINESS Extraction du Fichier des établissements selon les dernières parutions officielles de 2025 portant sur l'année 2024 ([data.gouv](#)). Adresse et géolocalisation des établissements d'enseignement du premier et second degrés selon les dernières parutions officielles de 2025 portant sur l'année 2024 ([data.education.gouv](#))

bien-dans-ma-ville.fr

Villes autour de Boulzicourt

Ville	Habitants	Superficie	Pop densité	Pop active	Taux chômage	Revenu moyen	Prix immobilier
Saint-Pierre-sur-Vence	152	4 km ²	38 h/km ²	42.8%	4.6%	25 300 €/an	NC
Saint-Marceau	357	4 km ²	89 h/km ²	43.1%	7%	26 640 €/an	NC
Champigneul-sur-Vence	125	4 km ²	31 h/km ²	56%	3.2%	21 980 €/an	NC
La Francheville (1 avis)	1 636	6 km ²	273 h/km ²	48.5%	5.9%	23 660 €/an	1 414 €/m ²
Villers-sur-le-Mont	101	5 km ²	20 h/km ²	47.5%	4%	NC	NC
Chalandry-Elaire	719	5 km ²	144 h/km ²	54%	3.9%	25 460 €/an	1 317 €/m ²
Guignicourt-sur-Vence (1 avis)	272	9 km ²	30 h/km ²	51.5%	7.4%	23 520 €/an	1 556 €/m ²
Étrépigny	268	4 km ²	67 h/km ²	43.7%	3.4%	24 900 €/an	1 092 €/m ²
Évigny	189	4 km ²	47 h/km ²	51.9%	1.6%	26 760 €/an	NC
Flize (1 avis)	1 683	26 km ²	65 h/km ²	49.7%	4.6%	22 990 €/an	1 405 €/m ²
Les Ayvelles	851	5 km ²	170 h/km ²	47.2%	5.6%	23 960 €/an	3 023 €/m ²
Mondigny	185	5 km ²	37 h/km ²	47%	4.9%	25 680 €/an	NC
Warnécourt (1 avis)	383	5 km ²	77 h/km ²	44.1%	2.1%	29 910 €/an	2 453 €/m ²
Villers-Semeuse (1 avis)	3 615	7 km ²	516 h/km ²	42.4%	4.8%	21 750 €/an	1 457 €/m ²
Yvernaumont	118	2 km ²	59 h/km ²	52.5%	8.5%	23 010 €/an	NC

Avis sur la ville de Boulzicourt



Moyenne par critère



Villes autour de Boulzicourt

Ville	Note globale	Sécurité	Éducation	Sport Loisir	Environnement	Vie pratique
Saint-Pierre-sur-Vence	-	-	-	-	-	-
Saint-Marceau	-	-	-	-	-	-
Champigneul-sur-Vence	-	-	-	-	-	-
La Francheville (1 avis)	4.6	4.0	5.0	4.0	5.0	5.0
Villers-sur-le-Mont	-	-	-	-	-	-
Chalandry-Elaire	-	-	-	-	-	-
Guignicourt-sur-Vence (1 avis)	3.6	2.0	4.0	4.0	4.0	4.0
Étrépigny	-	-	-	-	-	-
Évigny	-	-	-	-	-	-
Flize (1 avis)	4.0	4.0	4.0	3.0	5.0	4.0
Les Ayvelles	-	-	-	-	-	-
Mondigny	-	-	-	-	-	-
Warnécourt (1 avis)	4.2	5.0	4.0	4.0	5.0	3.0
Villers-Semeuse (1 avis)	3.2	4.0	3.0	3.0	3.0	3.0
Yvernaumont	-	-	-	-	-	-



Vous aimez votre ville ? Notez-la !

Et faites-nous part de vos remarques constructives



Avec

BIEN dans ma **VILLE** 