



Version web

Ville de Le Boulou

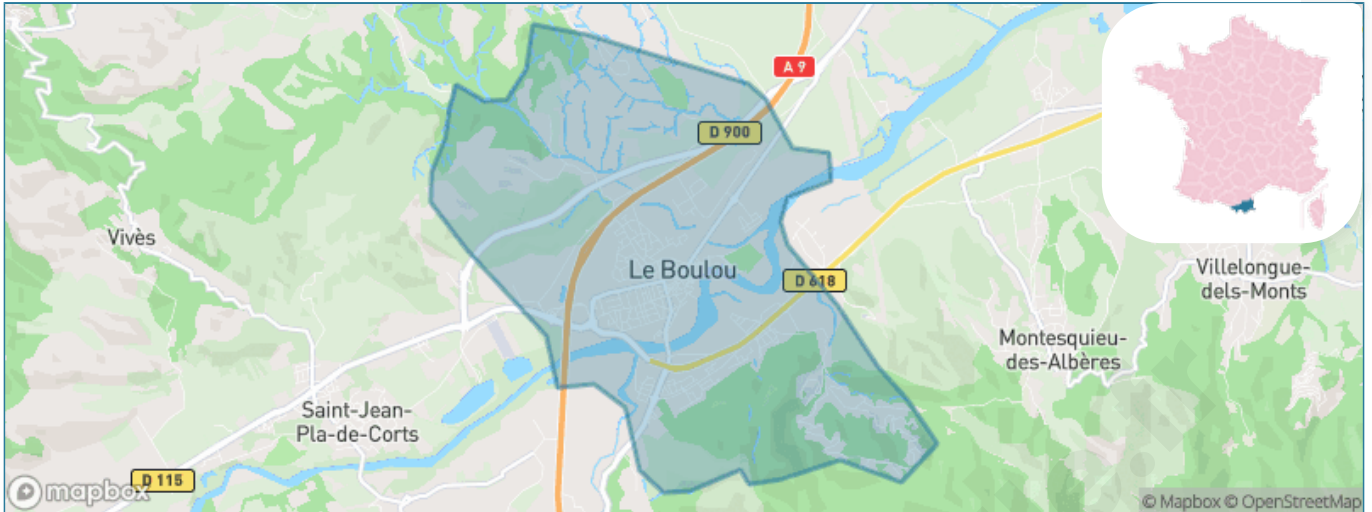
Présenté par



Sommaire

Situation géographique	3
Statistiques sur la population	4
Evolution du nombre d'habitants	4
Tranche d'âge	5
0-14 ans	5
15-29 ans	5
30-44 ans	5
45-59 ans	5
60-74 ans	5
75-89 ans	5
90 ans et +	5
Activité professionnelle	5
Agriculteurs	5
Artisans, Commerçants	5
Cadres et sup.	5
Professions intermédiaires	5
Employé	5
Ouvrier	5
Retraité	5
Autres	5
Niveau de diplôme	6
Sans diplôme ou CEP	6
Brevet, BEPC, DNB	6
CAP-BEP ou équivalent	6
BAC ou équivalent	6
BAC+2	6
BAC+3 ou +4	6
BAC+5 ou plus	6
Composition des ménages	6
Couple sans enfant	6
Couple avec enfant(s)	6
Famille monoparentale	6
Colocation / Autre	6
Personnes seules	6
Profil électoraux	7
Premier tour	7
Sécurité	8
Evolution du nombre d'infractions	8
Pour comparer	9
Services à la population	10
Commerce	10
Éducation	10
Villes autour de Le Boulou	11
Avis sur la ville de Le Boulou	12
Moyenne par critère	12
Villes autour de Le Boulou	12
Répartition des avis par note	12
Répartition des avis par note	12

Situation géographique



i Informations clés

- **Région** : Occitanie
- **Département** : Pyrénées-Orientales
- **Code postal** : 66160
- **Superficie** : 14 km²



Statistiques sur la population



Nombre d'habitants

5 487



Age moyen

48 ans



Pop active

36.2%



Taux chômage

13.4%



Pop densité

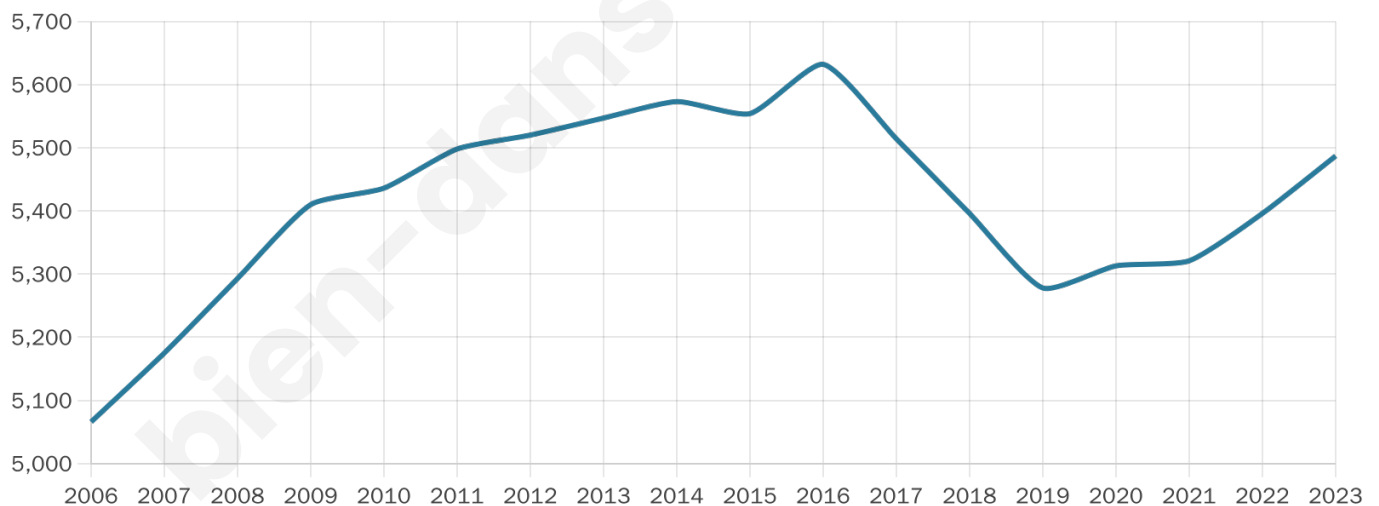
392 h/km²



Revenu moyen

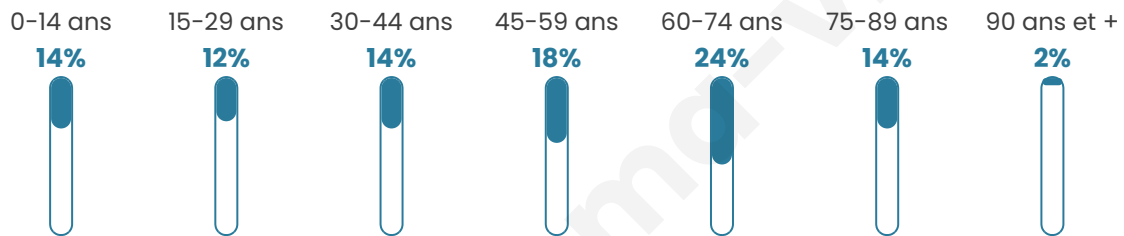
20 130 €/an

Evolution du nombre d'habitants

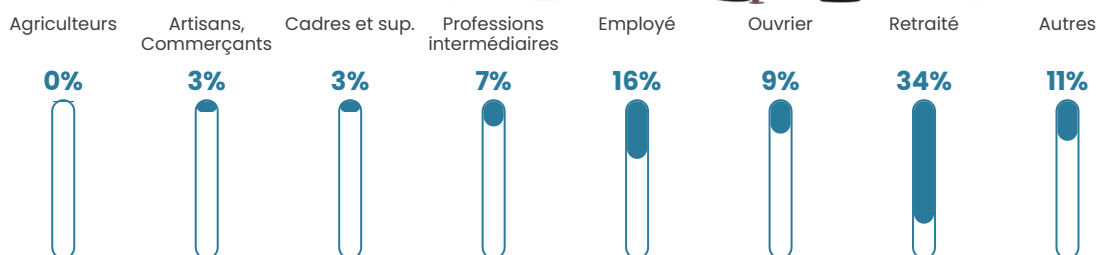


Sources : Institut national de la statistique et des études économiques (insee) selon Les dernières parutions officielles de 2024 portant sur les années 2020, 2021 et 2022.


Tranche d'âge




Activité professionnelle



Niveau de diplôme















Composition des ménages



Profils électoraux

Premier tour

	Marine LE PEN	37.97 %
	Emmanuel MACRON	20.23 %
	Jean-Luc MÉLENCHON	15.27 %
	Éric ZEMMOUR	9.94 %
	Jean LASSALLE	3.83 %
	Valérie PÉCRESSE	3.67 %
	Yannick JADOT	3.17 %
	Fabien ROUSSEL	2.10 %
	Nicolas DUPONT-AIGNAN	2.04 %
	Anne HIDALGO	1.07 %
	Philippe POUTOU	0.44 %
	Nathalie ARTHAUD	0.28 %



4 351 inscrits

Participation : 74.97%

Votes blancs : 0.95%

Votes nuls : 1.29%

Second tour

	Emmanuel MACRON	37,35 %
	Marine LE PEN	62,65 %

4 351 inscrits

Participation : 74.51%

Votes blancs : 5.4%

Votes nuls : 2.44%

Sécurité



Agressions physiques / sexuelles

70



Cambriolages

20



Vols / dégradations

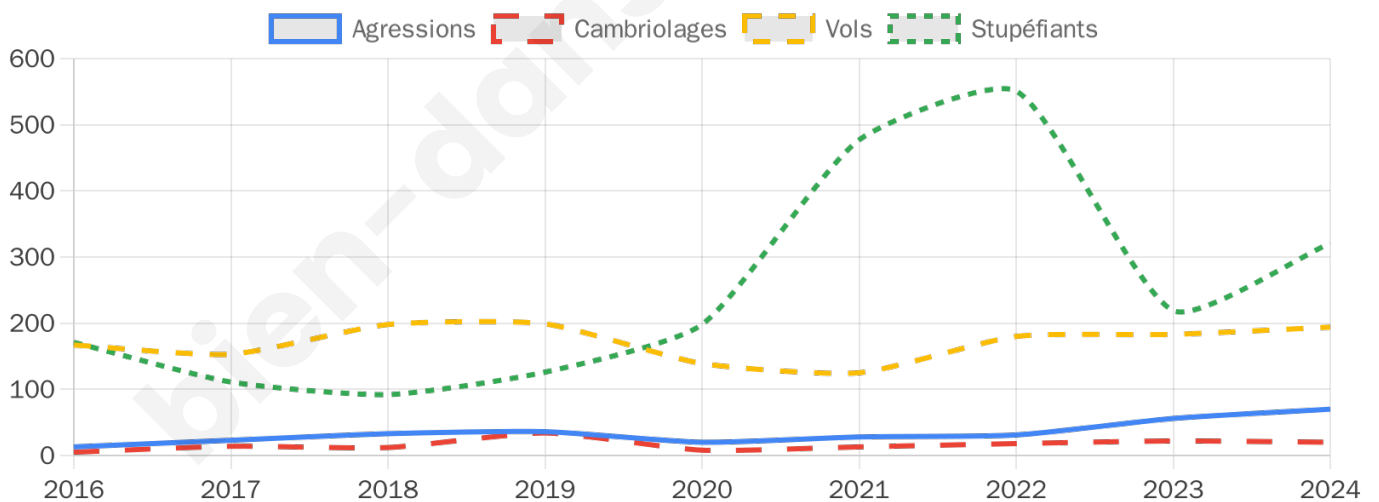
194



Stupéfiants

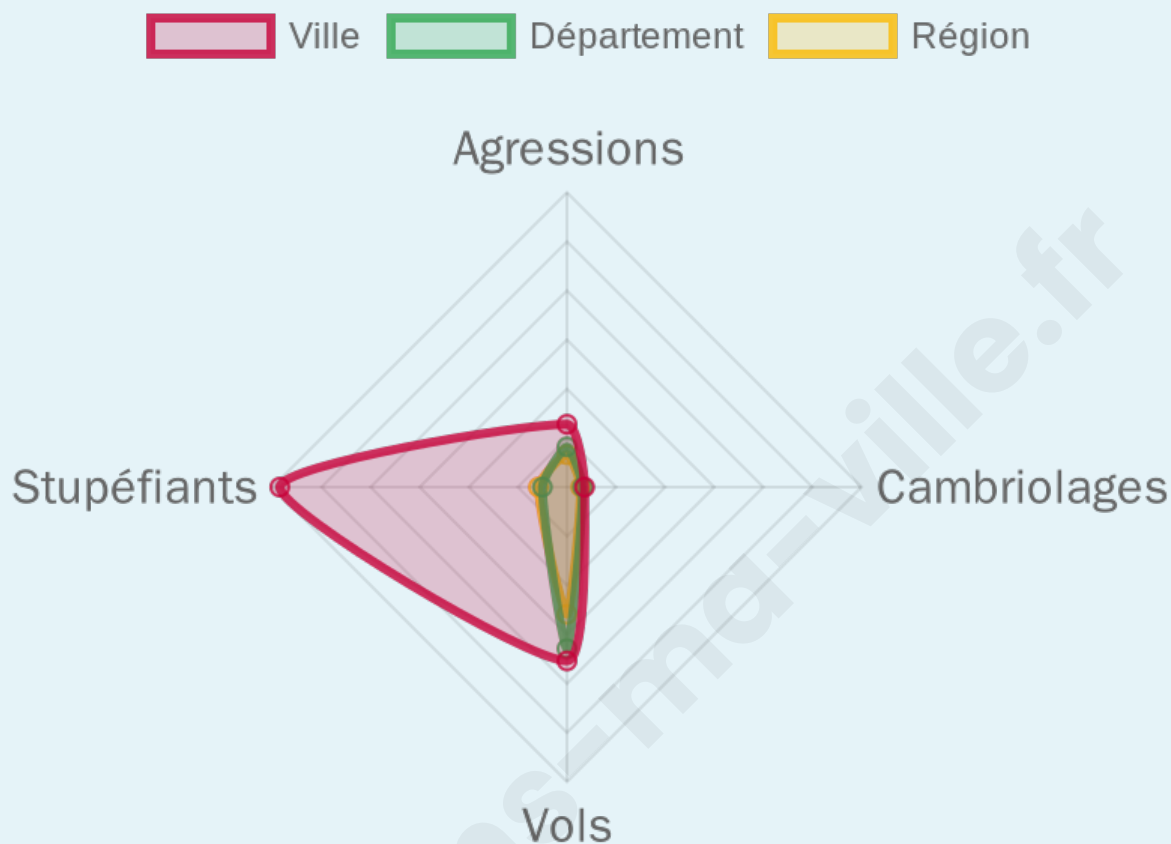
321

Evolution du nombre d'infractions



Pour comparer

(en proportion du nombre d'habitants)



Sources : Bases statistiques communale, départementale et régionale de la délinquance enregistrée par la police et la gendarmerie nationales selon les dernières parutions officielles de 2025 portant sur l'année 2024 ([data.gouv](https://data.gouv.fr)).

Agressions physiques / sexuelles : Violences sexuelles, coups et blessures volontaires intrafamiliaux, coups et blessures volontaires, autres coups, blessures volontaires et vols violents sans arme.

Cambriolages : Cambriolages de logements.

Vols : Vols avec armes, vols d'accessoires sur véhicules, vols dans les véhicules, vols de véhicules, vols sans violence contre des personnes, destructions, dégradations volontaires et escroqueries.

Stupéfiants : Trafic de stupéfiants dont (AFD) et usage de stupéfiants.

Services à la population



Commerce

Hypermarché	X <u>Laroque-des-Albères</u> 9km
Supermarché	3
Superette	6
Boulangerie	4
Boucherie	1
Restaurant	15
Garage	20
Station-service	2
Banque	5
La poste	5
Coiffeur	16
Tabac	1
Bars / discothèque	1
Bibliothèque	X <u>Céret</u> 7km
Cinéma	X <u>Céret</u> 8km
Vétérinaire	3



Santé

Pharmacie	2
Hôpital	X <u>Perpignan</u> 20km
Laboratoire d'analyses médicales	1
Etablissement pour handicapé	X <u>Fourques</u> 8km
EHPA	1
Médecin	2
Dentiste	8
Chirurgien	X <u>Céret</u> 7km
Dermatologue	X <u>Saint-André</u> 12km
Anesthésiste	X <u>Céret</u> 9km
Gastro-entérologue	X <u>Céret</u> 7km
Gynécologue	X <u>Argelès-sur-Mer</u> 15km
Cancérologue	X <u>Perpignan</u> 20km
Neurologue	X <u>Sorède</u> 10km
Ophtalmologue	6
ORL	X <u>Argelès-sur-Mer</u> 15km
Cardiologue	1
Pédiatre	X <u>Amélie-les-Bains-Palalda</u> 14km
Pneumologue	X <u>Céret</u> 8km
Psychologue	X <u>Théza</u> 16km
Radiologue	X <u>Céret</u> 7km
Rhumatologue	X <u>Argelès-sur-Mer</u> 15km
Sage-femme	X <u>Saint-Jean-Pla-de-Corts</u> 4km



Éducation


Crèche	1
Ecole maternelle Public	1
Ecole maternelle Privé	X <u>Perpignan</u> 21km
Ecole primaire Public	1
Ecole primaire Privé	X <u>Céret</u> 8km
Collège Public	X <u>Céret</u> 7km
Collège Privé	X <u>Perpignan</u> 19km
Lycée Public	X <u>Villelongue-dels-Monts</u> 6km
Lycée Privé	X <u>Céret</u> 8km

Sources : Base Sirene des entreprises et de leurs établissements selon les dernières parutions officielles de 2025 portant sur l'année 2024 ([data.gouv](#)). Liste, localisation et tarifs des professionnels de santé selon les dernières parutions officielles de 2025 portant sur l'année 2024 ([opendatasoft](#)) et FINISS Extraction du Fichier des établissements selon les dernières parutions officielles de 2025 portant sur l'année 2024 ([data.gouv](#)). Adresse et géolocalisation des établissements d'enseignement du premier et second degrés selon les dernières parutions officielles de 2025 portant sur l'année 2024 ([data.education.gouv](#))

Villes autour de Le Boulou

Ville	Habitants	Superficie	Pop densité	Pop active	Taux chômage	Revenu moyen	Prix immobilier
Maureillas-las-Illas (1 avis)	3 006	42 km ²	72 h/km ²	36.8%	5.1%	21 460 €/an	1 826 €/m ²
Les Cluses (1 avis)	282	8 km ²	35 h/km ²	33%	8.2%	23 380 €/an	2 653 €/m ²
Montesquieu-des-Albères	1 353	17 km ²	80 h/km ²	34%	6.1%	24 410 €/an	2 944 €/m ²
Saint-Jean-Pla-de-Corts (2 avis)	2 311	10 km ²	231 h/km ²	42.4%	6.3%	22 330 €/an	1 721 €/m ²
Tresserre	1 166	11 km ²	106 h/km ²	49.1%	6.9%	22 160 €/an	2 017 €/m ²
Vivès	190	11 km ²	17 h/km ²	32.1%	4.2%	21 520 €/an	1 063 €/m ²
Villelongue-dels-Monts (1 avis)	1 976	11 km ²	180 h/km ²	37.4%	5.4%	22 990 €/an	1 556 €/m ²
Banyuls-dels-Aspres (1 avis)	1 483	10 km ²	148 h/km ²	41.5%	7.1%	22 210 €/an	1 524 €/m ²
Le Perthus (1 avis)	555	4 km ²	139 h/km ²	39.5%	13%	14 690 €/an	1 822 €/m ²
L'Albère	64	17 km ²	4 h/km ²	53.1%	10.9%	NC	2 025 €/m ²
Villemolaque (2 avis)	1 278	6 km ²	213 h/km ²	50.7%	7.6%	21 200 €/an	1 974 €/m ²
Passa	1 118	13 km ²	86 h/km ²	47.7%	8.6%	21 530 €/an	1 764 €/m ²
Saint-Génis-des-Fontaines (3 avis)	3 059	9 km ²	340 h/km ²	33%	5.1%	22 630 €/an	2 085 €/m ²
Céret (16 avis)	7 521	37 km ²	203 h/km ²	36.7%	5.6%	21 840 €/an	2 572 €/m ²
Brouilla (6 avis)	1 572	7 km ²	225 h/km ²	46.8%	6.3%	22 360 €/an	2 383 €/m ²

Avis sur la ville de Le Boulou



Moyenne par critère



Villes autour de Le Boulou

Ville	Note globale	Sécurité	Éducation	Sport Loisir	Environnement	Vie pratique
Maureillas-las-Illas (1 avis)	4.2	5.0	4.0	4.0	4.0	4.0
Les Cluses (1 avis)	4.0	5.0	5.0	5.0	0.0	5.0
Montesquieu-des-Albères	-	-	-	-	-	-
Saint-Jean-Pla-de-Corts (2 avis)	3.4	3.0	3.0	4.0	3.5	3.5
Tresserre	-	-	-	-	-	-
Vivès	-	-	-	-	-	-
Villelongue-dels-Monts (1 avis)	4.2	5.0	4.0	3.0	5.0	4.0
Banyuls-dels-Aspres (1 avis)	3.8	4.0	4.0	3.0	5.0	3.0
Le Perthus (1 avis)	1.8	2.0	4.0	2.0	1.0	0.0
L'Albère	-	-	-	-	-	-
Villemolaque (2 avis)	3.4	4.0	3.0	2.5	4.5	3.0
Passa	-	-	-	-	-	-
Saint-Génis-des-Fontaines (3 avis)	2.9	2.7	3.0	3.0	2.3	3.3
Céret (16 avis)	3.9	3.9	3.9	3.7	4.1	3.9
Brouilla (6 avis)	3.5	4.0	3.7	2.8	4.0	3.0



Vous aimez votre ville ? Notez-la !

Et faites-nous part de vos remarques constructives



Avec

BIEN dans ma **VILLE** 