



Version web

Ville de Boulogne-sur-Mer

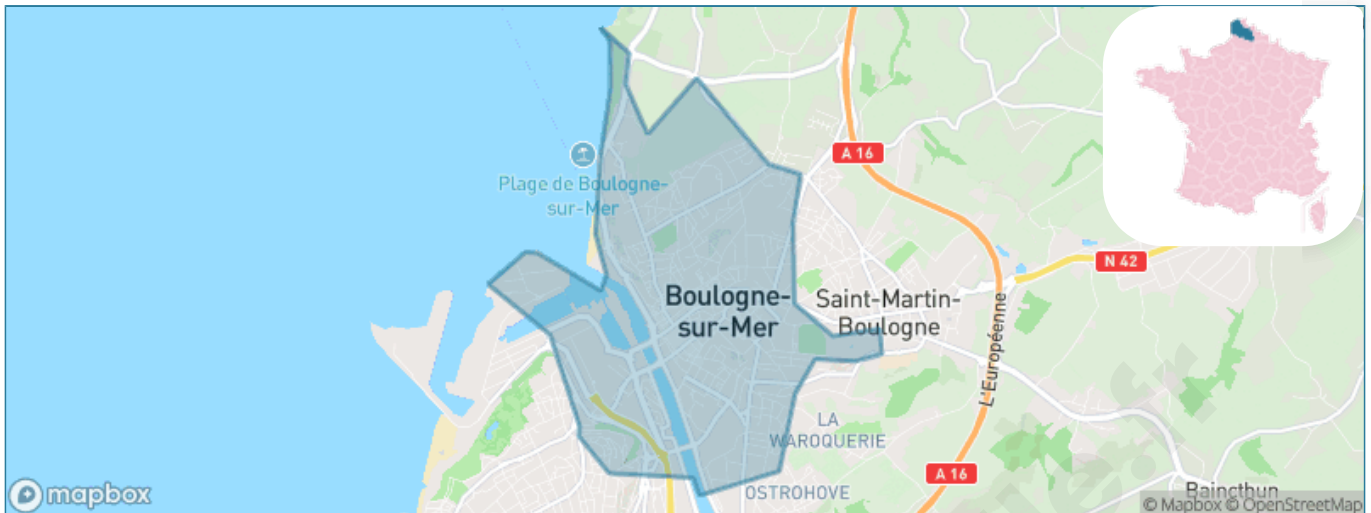
Présenté par

BIEN dans
ma **VILLE** 

Sommaire

Situation géographique	3
Statistiques sur la population	4
Evolution du nombre d'habitants	4
Tranche d'âge	5
0-14 ans	5
15-29 ans	5
30-44 ans	5
45-59 ans	5
60-74 ans	5
75-89 ans	5
90 ans et +	5
Activité professionnelle	5
Agriculteurs	5
Artisans, Commerçants	5
Cadres et sup.	5
Professions intermédiaires	5
Employé	5
Ouvrier	5
Retraité	5
Autres	5
Niveau de diplôme	6
Sans diplôme ou CEP	6
Brevet, BEPC, DNB	6
CAP-BEP ou équivalent	6
BAC ou équivalent	6
BAC+2	6
BAC+3 ou +4	6
BAC+5 ou plus	6
Composition des ménages	6
Couple sans enfant	6
Couple avec enfant(s)	6
Famille monoparentale	6
Colocation / Autre	6
Personnes seules	6
Profil électoraux	7
Premier tour	7
Sécurité	8
Evolution du nombre d'infractions	8
Pour comparer	9
Services à la population	10
Commerce	10
Éducation	10
Villes autour de Boulogne-sur-Mer	11
Avis sur la ville de Boulogne-sur-Mer	12
Moyenne par critère	12
Villes autour de Boulogne-sur-Mer	12
Répartition des avis par note	12
Répartition des avis par note	12

Situation géographique



i Informations clés

- **Région** : Hauts-de-France
- **Département** : Pas-de-Calais
- **Code postal** : 62200
- **Superficie** : 8 km²



Statistiques sur la population



Nombre d'habitants

40 539



Age moyen

40 ans



Pop active

44.2%



Taux chômage

15.8%



Pop densité

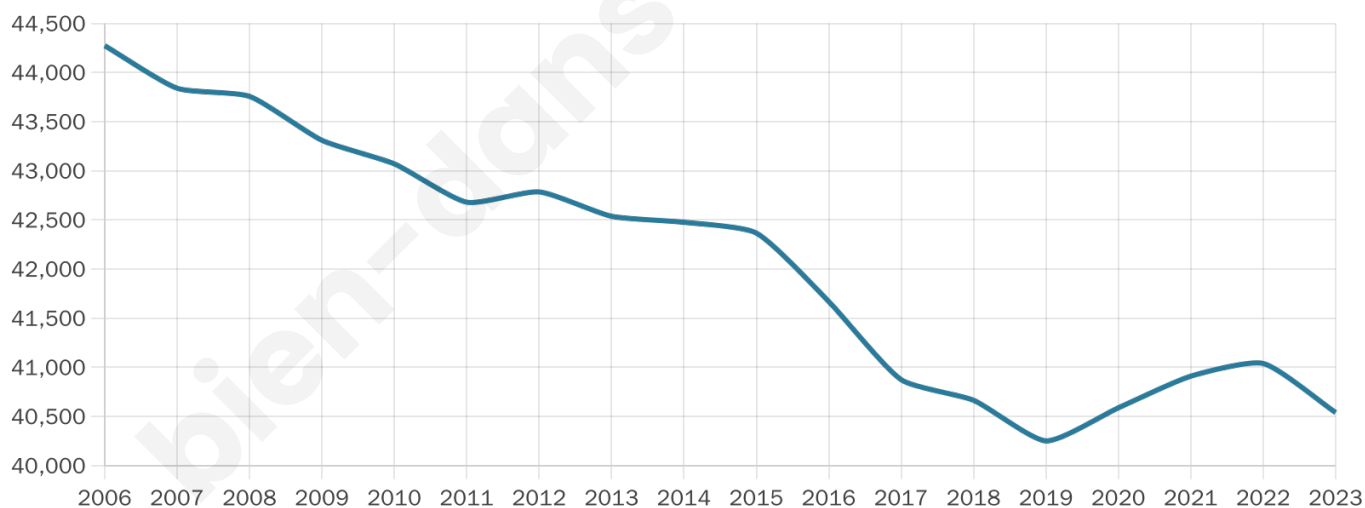
5 067 h/km²



Revenu moyen

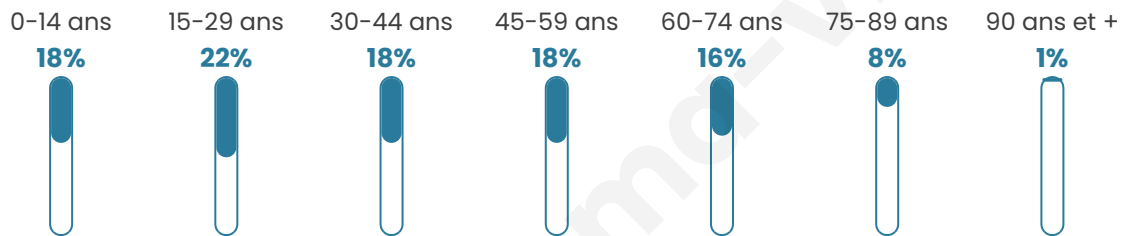
17 720 €/an

Evolution du nombre d'habitants

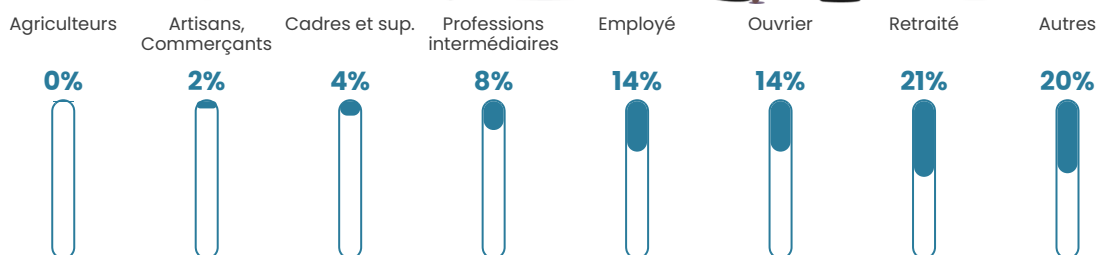


Sources : Institut national de la statistique et des études économiques (insee) selon Les dernières parutions officielles de 2024 portant sur les années 2020, 2021 et 2022.


Tranche d'âge




Activité professionnelle



Niveau de diplôme















Composition des ménages



Profils électoraux

Premier tour

	Marine LE PEN	32.52 %
	Emmanuel MACRON	26.01 %
	Jean-Luc MÉLENCHON	20.32 %
	Éric ZEMMOUR	5.35 %
	Fabien ROUSSEL	3.42 %
	Yannick JADOT	2.99 %
	Valérie PÉCRESSE	2.43 %
	Anne HIDALGO	2.05 %
	Jean LASSALLE	1.78 %
	Nicolas DUPONT-AIGNAN	1.47 %
	Philippe POUTOU	0.96 %
	Nathalie ARTHAUD	0.70 %



25 712 inscrits

Participation : 65.98%

Votes blancs : 1.20%

Votes nuls : 0.68%

Second tour

	Emmanuel MACRON	47,68 %
	Marine LE PEN	52,32 %

25 724 inscrits

Participation : 66.75%

Votes blancs : 5.51%

Votes nuls : 2.22%

Sécurité



Agressions physiques / sexuelles

729



Cambriolages

240



Vols / dégradations

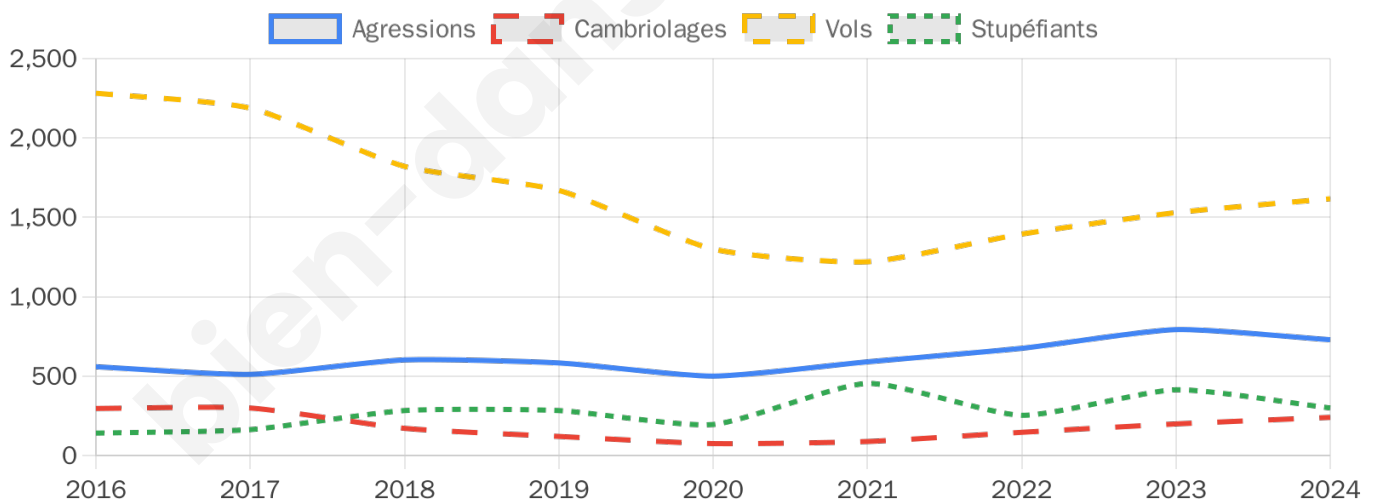
1 617



Stupéfiants

299

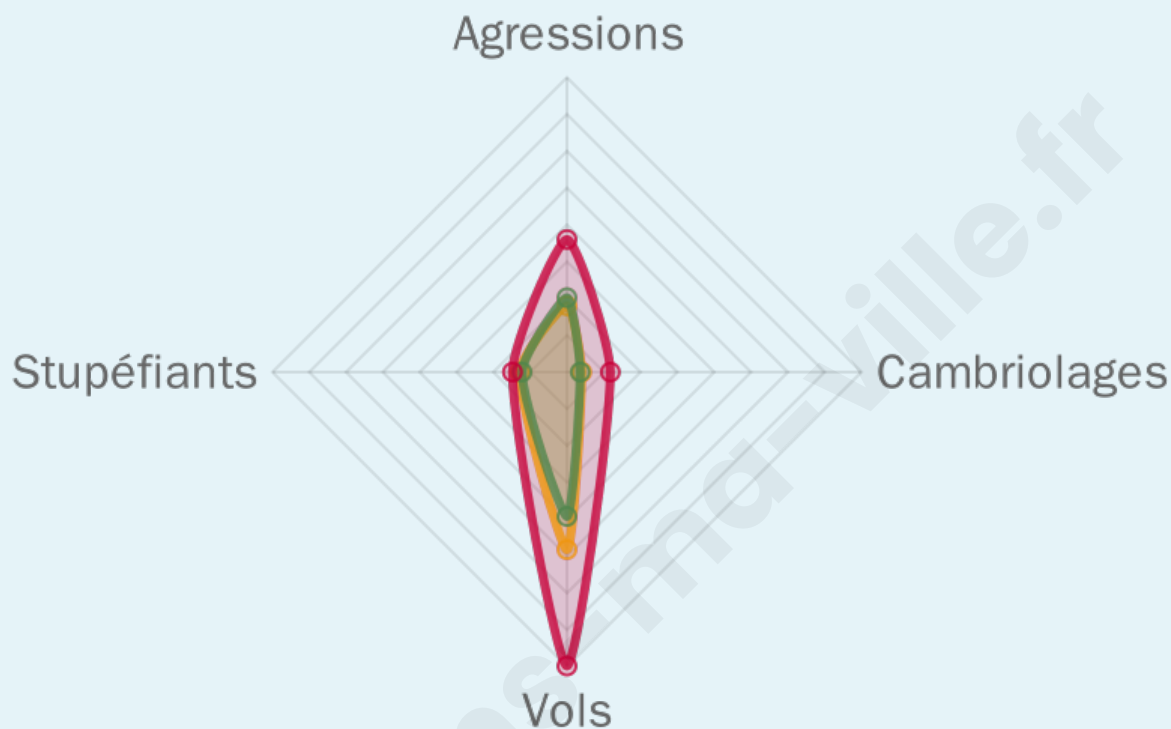
Evolution du nombre d'infractions



Pour comparer

(en proportion du nombre d'habitants)

■ Ville ■ Département ■ Région



Sources : Bases statistiques communale, départementale et régionale de la délinquance enregistrée par la police et la gendarmerie nationales selon les dernières parutions officielles de 2025 portant sur l'année 2024 ([data.gouv](https://data.gouv.fr)).

Agressions physiques / sexuelles : Violences sexuelles, coups et blessures volontaires intrafamiliaux, coups et blessures volontaires, autres coups, blessures volontaires et vols violents sans arme.

Cambriolages : Cambriolages de logements.

Vols : Vols avec armes, vols d'accessoires sur véhicules, vols dans les véhicules, vols de véhicules, vols sans violence contre des personnes, destructions, dégradations volontaires et escroqueries.

Stupéfiants : Trafic de stupéfiants dont (AFD) et usage de stupéfiants.

Services à la population



Commerce

Hypermarché	X <u>Outreau</u> 2km
Supermarché	8
Superette	27
Boulangerie	33
Boucherie	22
Restaurant	87
Garage	22
Station-service	2
Banque	26
La poste	159
Coiffeur	74
Tabac	2
Bars / discothèque	82
Bibliothèque	3
Cinéma	2
Vétérinaire	6



Santé

Pharmacie	18
Hôpital	4
Laboratoire d'analyses médicales	4
Etablissement pour handicapé	5
EHPA	9
Médecin	38
Dentiste	17
Chirurgien	9
Dermatologue	1
Anesthésiste	1
Gastro-entérologue	1
Gynécologue	3
Cancérologue	X <u>Saint-Martin-Boulogne</u> 2km
Neurologue	X <u>Saint-Martin-Boulogne</u> 2km
Ophtalmologue	4
ORL	2
Cardiologue	8
Pédiatre	1
Pneumologue	1
Psychologue	3
Radiologue	8
Rhumatologue	X <u>Saint-Martin-Boulogne</u> 2km
Sage-femme	2



Éducation

Crèche	7
Ecole maternelle Public	11
Ecole maternelle Privé	X <u>Amiens</u> 103km
Ecole primaire Public	9
Ecole primaire Privé	4
Collège Public	3
Collège Privé	3
Lycée Public	3
Lycée Privé	1

Sources : Base Sirene des entreprises et de leurs établissements selon les dernières parutions officielles de 2025 portant sur l'année 2024 ([data.gouv](#)). Liste, localisation et tarifs des professionnels de santé selon les dernières parutions officielles de 2025 portant sur l'année 2024 ([opendatasoft](#)) et FINISS Extraction du Fichier des établissements selon les dernières parutions officielles de 2025 portant sur l'année 2024 ([data.gouv](#)). Adresse et géolocalisation des établissements d'enseignement du premier et second degrés selon les dernières parutions officielles de 2025 portant sur l'année 2024 ([data.education.gouv](#))

Villes autour de Boulogne-sur-Mer

Ville	Habitants	Superficie	Pop densité	Pop active	Taux chômage	Revenu moyen	Prix immobilier
Saint-Martin-Boulogne (10 avis)	10 888	13 km ²	838 h/km ²	43.8%	6.4%	21 390 €/an	1 707 €/m ²
Echinghen	378	5 km ²	76 h/km ²	41.5%	2.1%	29 980 €/an	1 807 €/m ²
Outreau (9 avis)	13 138	7 km ²	1 877 h/km ²	43.8%	6.6%	19 380 €/an	1 398 €/m ²
Saint-Léonard	3 353	3 km ²	1 118 h/km ²	41.8%	4.1%	22 370 €/an	1 580 €/m ²
Le Portel (3 avis)	8 768	3 km ²	2 923 h/km ²	42.8%	9.2%	18 620 €/an	1 375 €/m ²
Baincthun (1 avis)	1 324	26 km ²	51 h/km ²	48.4%	4.3%	25 490 €/an	2 203 €/m ²
Équihen-Plage (2 avis)	2 619	3 km ²	873 h/km ²	42.7%	6.8%	20 650 €/an	2 069 €/m ²
Wimereux (7 avis)	6 256	7 km ²	894 h/km ²	43.2%	6.2%	24 310 €/an	3 449 €/m ²
Saint-Étienne-au-Mont	5 029	14 km ²	359 h/km ²	46.1%	5.7%	20 630 €/an	1 669 €/m ²
Wimille (7 avis)	3 866	22 km ²	176 h/km ²	43.8%	5.4%	21 560 €/an	2 019 €/m ²
Isques	1 122	7 km ²	160 h/km ²	48%	5.3%	23 160 €/an	2 029 €/m ²
La Capelle-lès-Boulogne	1 551	6 km ²	259 h/km ²	43.3%	2.9%	26 660 €/an	1 889 €/m ²
Maninghen-Henne	336	4 km ²	84 h/km ²	50.9%	2.1%	29 040 €/an	2 276 €/m ²
Pernes-lès-Boulogne (1 avis)	422	7 km ²	60 h/km ²	48.1%	3.3%	26 290 €/an	1 876 €/m ²
Pittefaux	114	2 km ²	57 h/km ²	42.1%	1.8%	28 050 €/an	1 147 €/m ²

Avis sur la ville de Boulogne-sur-Mer



Moyenne par critère



Villes autour de Boulogne-sur-Mer

Ville	Note globale	Sécurité	Éducation	Sport Loisir	Environnement	Vie pratique
Saint-Martin-Boulogne (10 avis)	2.9	2.8	3.1	3.1	2.7	2.9
Echinghen	-	-	-	-	-	-
Outreau (9 avis)	3.6	3.6	4.0	4.0	3.2	3.4
Saint-Léonard	-	-	-	-	-	-
Le Portel (3 avis)	3.7	3.3	3.3	4.0	3.3	4.3
Baincthun (1 avis)	4.0	4.0	5.0	3.0	4.0	4.0
Équihen-Plage (2 avis)	4.9	5.0	5.0	5.0	5.0	4.5
Wimereux (7 avis)	3.0	2.9	2.3	3.0	3.6	3.4
Saint-Étienne-au-Mont	-	-	-	-	-	-
Wimille (7 avis)	4.2	4.3	4.1	3.9	4.4	4.1
Isques	-	-	-	-	-	-
La Capelle-lès-Boulogne	-	-	-	-	-	-
Maninghen-Henne	-	-	-	-	-	-
Pernes-lès-Boulogne (1 avis)	1.8	4.0	0.0	0.0	4.0	1.0
Pittefaux	-	-	-	-	-	-



Vous aimez votre ville ? Notez-la !

Et faites-nous part de vos remarques constructives



Avec

BIEN dans
ma **VILLE** 