



Version web

Ville de Boulogne- Billancourt

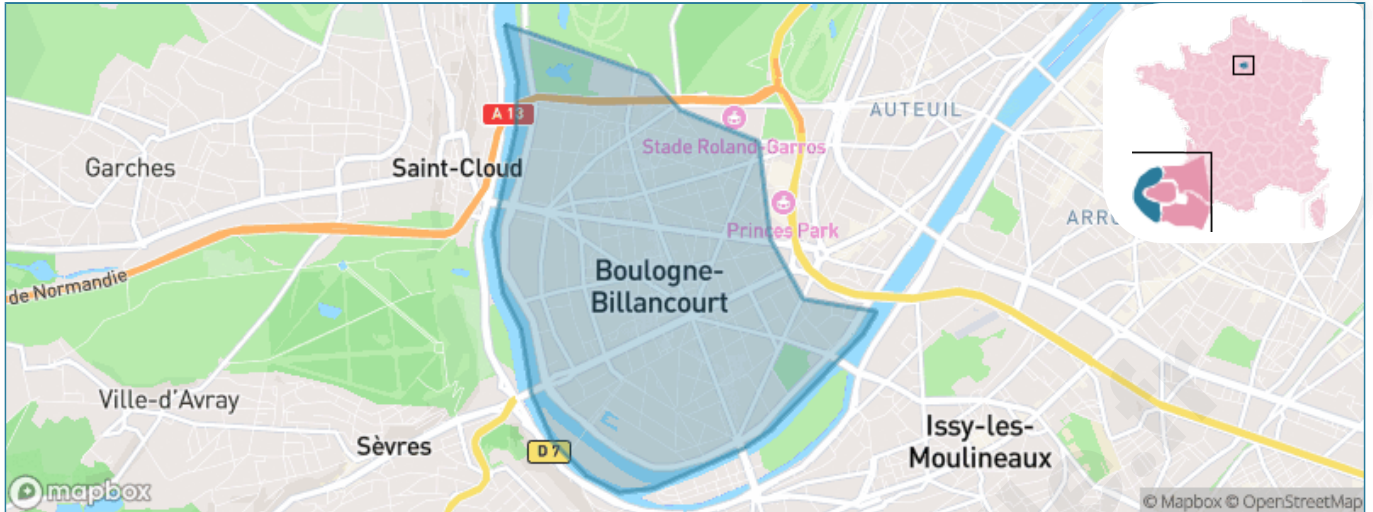
Présenté par

BIEN dans
ma **VILLE** 

Sommaire

Situation géographique	3
Statistiques sur la population	4
Evolution du nombre d'habitants	4
Tranche d'âge	5
0-14 ans	5
15-29 ans	5
30-44 ans	5
45-59 ans	5
60-74 ans	5
75-89 ans	5
90 ans et +	5
Activité professionnelle	5
Agriculteurs	5
Artisans, Commerçants	5
Cadres et sup.	5
Professions intermédiaires	5
Employé	5
Ouvrier	5
Retraité	5
Autres	5
Niveau de diplôme	6
Sans diplôme ou CEP	6
Brevet, BEPC, DNB	6
CAP-BEP ou équivalent	6
BAC ou équivalent	6
BAC+2	6
BAC+3 ou +4	6
BAC+5 ou plus	6
Composition des ménages	6
Couple sans enfant	6
Couple avec enfant(s)	6
Famille monoparentale	6
Colocation / Autre	6
Personnes seules	6
Profil électoraux	7
Premier tour	7
Sécurité	8
Evolution du nombre d'infractions	8
Pour comparer	9
Services à la population	10
Commerce	10
Éducation	10
Villes autour de Boulogne-Billancourt	11
Avis sur la ville de Boulogne-Billancourt	12
Moyenne par critère	12
Villes autour de Boulogne-Billancourt	12
Répartition des avis par note	12
Répartition des avis par note	12

Situation géographique



i Informations clés

- **Région** : Île-de-France
- **Département** : Hauts-de-Seine
- **Métropole** : Métropole du Grand Paris
- **Code postal** : 92100
- **Superficie** : 6 km²



Statistiques sur la population



Nombre d'habitants

119 019



Age moyen

40 ans



Pop active

54.6%



Taux chômage

7%



Pop densité

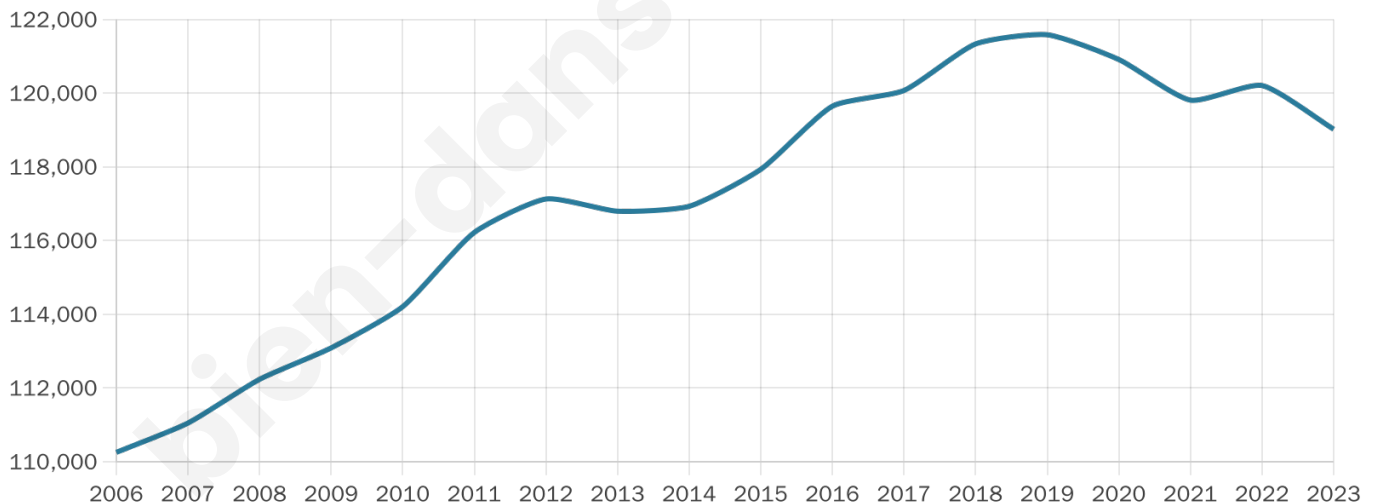
19 837 h/km²



Revenu moyen

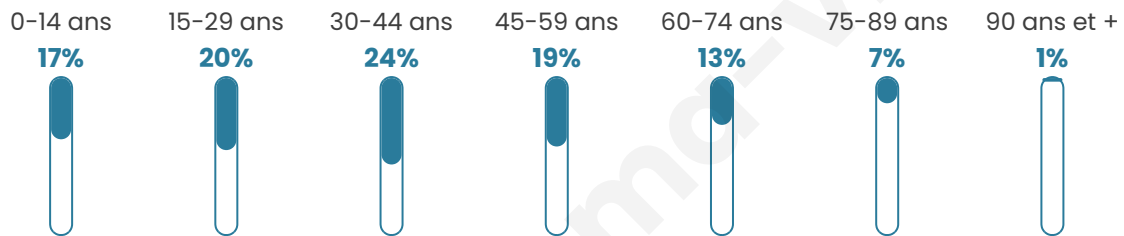
35 040 €/an

Evolution du nombre d'habitants

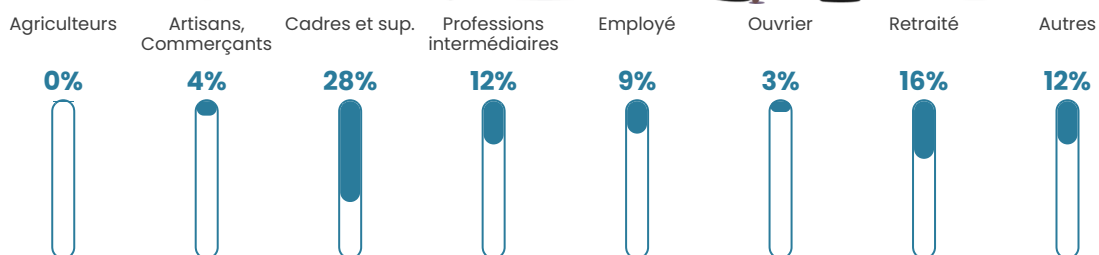


Sources : Institut national de la statistique et des études économiques (insee) selon Les dernières parutions officielles de 2024 portant sur les années 2020, 2021 et 2022.


Tranche d'âge




Activité professionnelle



Niveau de diplôme



Composition des ménages



Profils électoraux

Premier tour

	Emmanuel MACRON	45.62 %
	Jean-Luc MÉLENCHON	15.84 %
	Éric ZEMMOUR	10.70 %
	Valérie PÉCRESSE	10.52 %
	Marine LE PEN	6.52 %
	Yannick JADOT	5.75 %
	Jean LASSALLE	1.32 %
	Anne HIDALGO	1.13 %
	Nicolas DUPONT- AIGNAN	1.13 %
	Fabien ROUSSEL	0.98 %
	Philippe POUTOU	0.30 %
	Nathalie ARTHAUD	0.18 %



72 832 inscrits

Participation : 81.19%

Votes blancs : 1.72%

Votes nuls : 0.00%

Second tour

	Emmanuel MACRON	83,28 %
	Marine LE PEN	16,72 %

72 858 inscrits

Participation : 77.59%

Votes blancs : 6.41%

Votes nuls : 0%

Sécurité



Agressions physiques / sexuelles

708



Cambriolages

254



Vols / dégradations

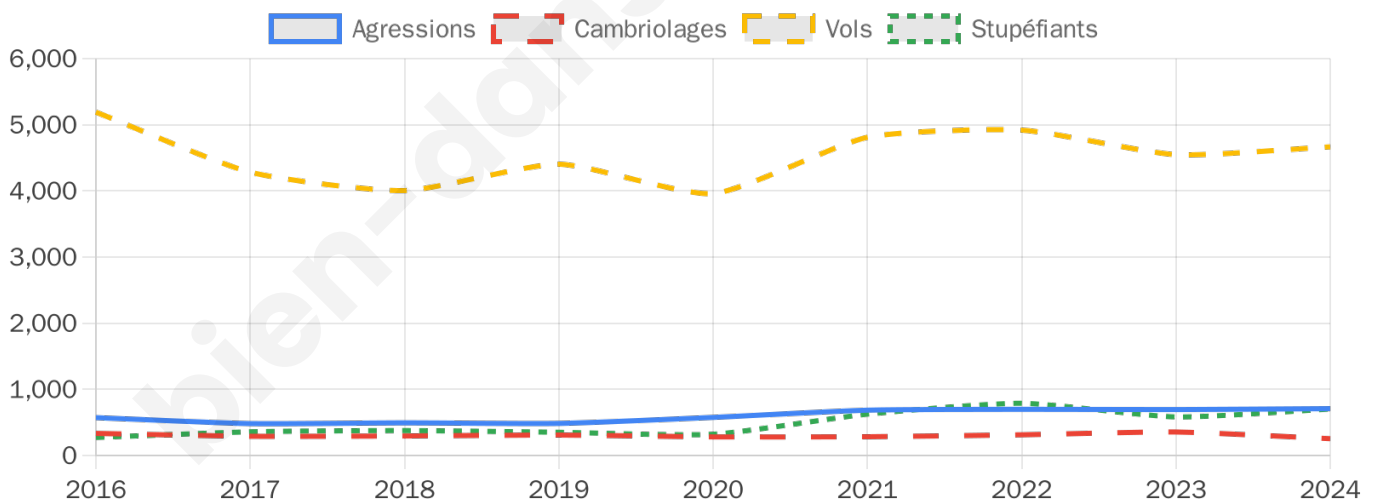
4 666



Stupéfiants

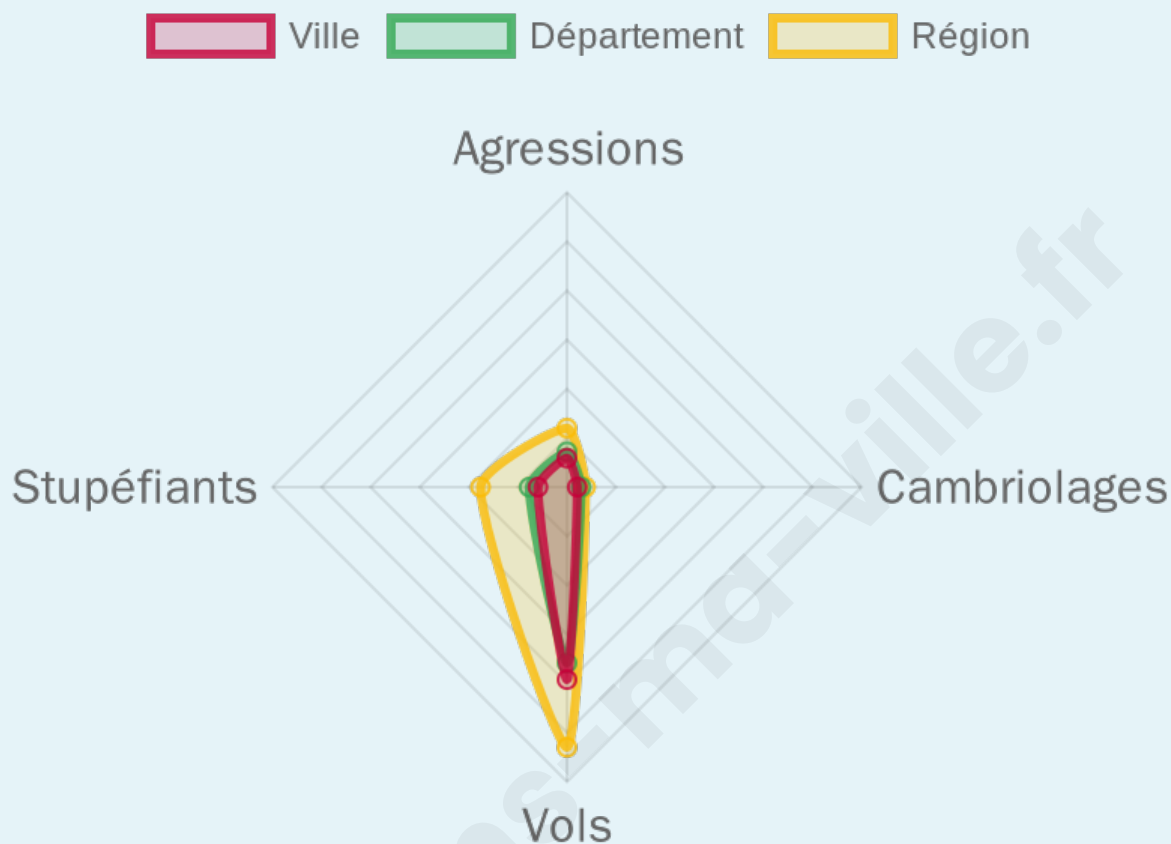
702

Evolution du nombre d'infractions



Pour comparer

(en proportion du nombre d'habitants)



Sources : Bases statistiques communale, départementale et régionale de la délinquance enregistrée par la police et la gendarmerie nationales selon les dernières parutions officielles de 2025 portant sur l'année 2024 ([data.gouv](https://data.gouv.fr)).

Agressions physiques / sexuelles : Violences sexuelles, coups et blessures volontaires intrafamiliaux, coups et blessures volontaires, autres coups, blessures volontaires et vols violents sans arme.

Cambriolages : Cambriolages de logements.

Vols : Vols avec armes, vols d'accessoires sur véhicules, vols dans les véhicules, vols de véhicules, vols sans violence contre des personnes, destructions, dégradations volontaires et escroqueries.

Stupéfiants : Trafic de stupéfiants dont (AFD) et usage de stupéfiants.

Services à la population



Commerce

Hypermarché	1
Supermarché	27
Superette	99
Boulangerie	59
Boucherie	30
Restaurant	379
Garage	50
Station-service	3
Banque	58
La poste	585
Coiffeur	143
Tabac	7
Bars / discothèque	53
Bibliothèque	2
Cinéma	4
Vétérinaire	14



Santé

Pharmacie	34
Hôpital	2
Laboratoire d'analyses médicales	8
Etablissement pour handicapé	13
EHPA	8
Médecin	105
Dentiste	81
Chirurgien	31
Dermatologue	11
Anesthésiste	9
Gastro-entérologue	5
Gynécologue	18
Cancérologue	1
Neurologue	4
Ophthalmologue	8
ORL	5
Cardiologue	11
Pédiatre	22
Pneumologue	2
Psychologue	17
Radiologue	12
Rhumatologue	4
Sage-femme	17



Éducation

Crèche	138
Ecole maternelle Public	12
Ecole maternelle Privé	5
Ecole primaire Public	14
Ecole primaire Privé	8
Collège Public	4
Collège Privé	6
Lycée Public	3
Lycée Privé	5

Sources : Base Sirene des entreprises et de leurs établissements selon les dernières parutions officielles de 2025 portant sur l'année 2024 ([data.gouv](https://data.gouv.fr)). Liste, localisation et tarifs des professionnels de santé selon les dernières parutions officielles de 2025 portant sur l'année 2024 ([opendatasoft](https://opendatasoft.com)) et FINESS Extraction du Fichier des établissements selon les dernières parutions officielles de 2025 portant sur l'année 2024 ([data.gouv](https://data.gouv.fr)). Adresse et géolocalisation des établissements d'enseignement du premier et second degrés selon les dernières parutions officielles de 2025 portant sur l'année 2024 ([data.education.gouv](https://data.education.gouv.fr))

Villes autour de Boulogne-Billancourt

Ville	Habitants	Superficie	Pop densité	Pop active	Taux chômage	Revenu moyen	Prix immobilier
Issy-les-Moulineaux (51 avis)	67 669	4 km ²	16 917 h/km ²	56.8%	4.4%	33 650 €/an	7 770 €/m ²
Saint-Cloud (74 avis)	29 855	7 km ²	4 265 h/km ²	48.9%	3.5%	39 760 €/an	7 004 €/m ²
Meudon (37 avis)	46 334	9 km ²	5 148 h/km ²	49.7%	4.6%	30 680 €/an	5 591 €/m ²
Vanves (68 avis)	28 622	1 km ²	28 622 h/km ²	51.3%	4.4%	30 770 €/an	6 846 €/m ²
Clamart (39 avis)	58 576	8 km ²	7 322 h/km ²	47.7%	4.5%	29 920 €/an	5 986 €/m ²
Suresnes (119 avis)	48 956	3 km ²	16 319 h/km ²	55.5%	5.4%	31 810 €/an	6 827 €/m ²
Puteaux (55 avis)	44 002	3 km ²	14 667 h/km ²	56.5%	5.3%	30 980 €/an	6 767 €/m ²
Sèvres (43 avis)	22 303	3 km ²	7 434 h/km ²	52.1%	4.9%	33 680 €/an	6 251 €/m ²
Malakoff (25 avis)	30 557	2 km ²	15 279 h/km ²	53.7%	6.3%	25 810 €/an	6 785 €/m ²
Ville-d'Avray (24 avis)	11 089	3 km ²	3 696 h/km ²	47.2%	3.9%	38 490 €/an	5 659 €/m ²
Châtillon (47 avis)	36 705	2 km ²	18 353 h/km ²	54.1%	4.8%	30 550 €/an	5 890 €/m ²
Garches (27 avis)	17 743	2 km ²	8 872 h/km ²	49%	4.6%	36 150 €/an	6 029 €/m ²
Bagneux (76 avis)	44 572	4 km ²	11 143 h/km ²	49.3%	7.4%	21 040 €/an	4 925 €/m ²
Chaville (39 avis)	20 594	3 km ²	6 865 h/km ²	53.5%	4.4%	32 290 €/an	5 906 €/m ²
Montrouge (84 avis)	46 324	2 km ²	23 162 h/km ²	57.5%	5.4%	30 500 €/an	7 135 €/m ²

Avis sur la ville de Boulogne-Billancourt



Moyenne par critère



Villes autour de Boulogne-Billancourt

Ville	Note globale	Sécurité	Éducation	Sport Loisir	Environnement	Vie pratique
Issy-les-Moulineaux (51 avis)	3.4	3.1	3.5	3.6	3.1	3.5
Saint-Cloud (74 avis)	3.2	3.0	3.5	3.3	3.2	2.9
Meudon (37 avis)	3.5	3.6	3.3	3.8	4.0	3.1
Vanves (68 avis)	3.1	3.0	3.5	3.0	2.9	3.1
Clamart (39 avis)	3.7	3.6	3.6	3.7	3.8	3.5
Suresnes (119 avis)	3.1	2.7	2.9	3.2	3.3	3.4
Puteaux (55 avis)	3.9	4.1	3.7	4.1	3.7	4.1
Sèvres (43 avis)	3.6	3.3	3.9	3.5	3.8	3.6
Malakoff (25 avis)	3.4	2.9	3.3	3.9	3.1	3.5
Ville-d'Avray (24 avis)	3.8	3.8	3.5	3.9	4.3	3.4
Châtillon (47 avis)	3.8	3.9	3.7	3.9	3.6	4.1
Garches (27 avis)	3.8	3.9	3.8	3.9	4.2	3.4
Bagneux (76 avis)	2.7	2.4	2.2	3.2	2.7	2.8
Chaville (39 avis)	3.5	3.5	3.5	3.6	3.7	3.4
Montrouge (84 avis)	4.0	4.0	3.9	4.1	3.7	4.2



Vous aimez votre ville ? Notez-la !

Et faites-nous part de vos remarques constructives



Avec

BIEN dans
ma **VILLE** 