



Version web

Ville de Boulay-les-Ifs

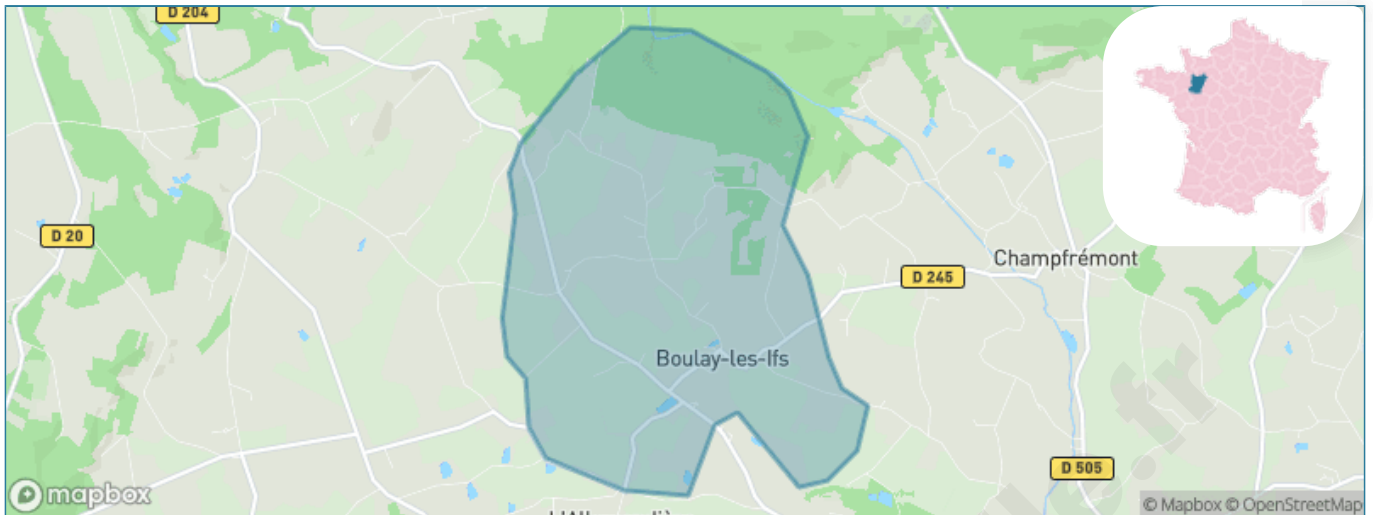
Présenté par

BIEN dans
ma **VILLE** 

Sommaire

Situation géographique	3
Statistiques sur la population	4
Evolution du nombre d'habitants	4
Tranche d'âge	5
0-14 ans	5
15-29 ans	5
30-44 ans	5
45-59 ans	5
60-74 ans	5
75-89 ans	5
90 ans et +	5
Activité professionnelle	5
Agriculteurs	5
Artisans, Commerçants	5
Cadres et sup.	5
Professions intermédiaires	5
Employé	5
Ouvrier	5
Retraité	5
Autres	5
Niveau de diplôme	6
Sans diplôme ou CEP	6
Brevet, BEPC, DNB	6
CAP-BEP ou équivalent	6
BAC ou équivalent	6
BAC+2	6
BAC+3 ou +4	6
BAC+5 ou plus	6
Composition des ménages	6
Couple sans enfant	6
Couple avec enfant(s)	6
Famille monoparentale	6
Colocation / Autre	6
Personnes seules	6
Profils électoraux	7
Premier tour	7
Sécurité	8
Evolution du nombre d'infractions	8
Pour comparer	9
Services à la population	10
Commerce	10
Éducation	10
Villes autour de Boulay-les-Ifs	12

Situation géographique



i Informations clés

- **Région** : Pays de la Loire
- **Département** : Mayenne
- **Code postal** : 53370
- **Superficie** : 9 km²



Statistiques sur la population



Nombre d'habitants

136



Age moyen

47 ans



Pop active

42.6%



Taux chômage

3.8%



Pop densité

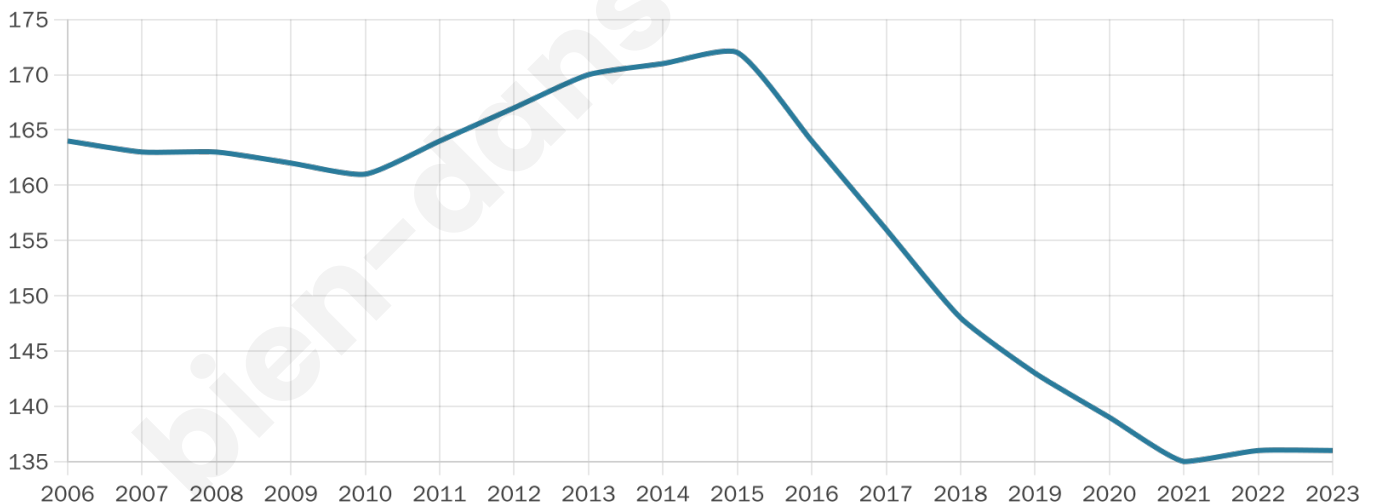
15 h/km²



Revenu moyen

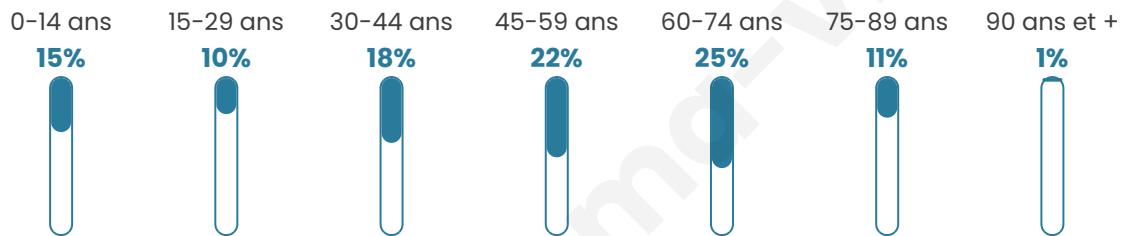
23 530 €/an

Evolution du nombre d'habitants

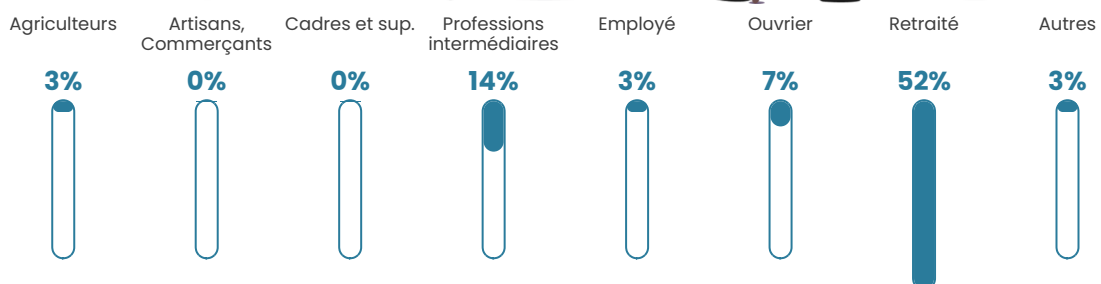


Sources : Institut national de la statistique et des études économiques (insee) selon Les dernières parutions officielles de 2024 portant sur les années 2020, 2021 et 2022.


Tranche d'âge




Activité professionnelle



Niveau de diplôme















Composition des ménages



Profils électoraux



Premier tour

	Emmanuel MACRON	42.11 %
	Marine LE PEN	18.95 %
	Jean-Luc MÉLENCHON	13.68 %
	Yannick JADOT	7.37 %
	Jean LASSALLE	4.21 %
	Fabien ROUSSEL	3.16 %
	Éric ZEMMOUR	3.16 %
	Anne HIDALGO	3.16 %
	Valérie PÉCRESSE	3.16 %
	Nathalie ARTHAUD	1.05 %
	Philippe POUTOU	0.00 %
	Nicolas DUPONT-AIGNAN	0.00 %

138 inscrits

Participation : 68.84%
Votes blancs : 0.00%
Votes nuls : 0.00%

Second tour

	Emmanuel MACRON	64,89 %
	Marine LE PEN	35,11 %

138 inscrits

Participation : 73.91%
Votes blancs : 6.86%
Votes nuls : 0.98%

Sécurité



Agressions physiques / sexuelles

0



Cambriolages

0



Vols / dégradations

0



Stupéfiants

0

Evolution du nombre d'infractions



Pour comparer

(en proportion du nombre d'habitants)



Sources : Bases statistiques communale, départementale et régionale de la délinquance enregistrée par la police et la gendarmerie nationales selon les dernières parutions officielles de 2025 portant sur l'année 2024 ([data.gouv](https://data.gouv.fr)).

Agressions physiques / sexuelles : Violences sexuelles, coups et blessures volontaires intrafamiliaux, coups et blessures volontaires, autres coups, blessures volontaires et vols violents sans arme.

Cambriolages : Cambriolages de logements.

Vols : Vols avec armes, vols d'accessoires sur véhicules, vols dans les véhicules, vols de véhicules, vols sans violence contre des personnes, destructions, dégradations volontaires et escroqueries.

Stupéfiants : Trafic de stupéfiants dont (AFD) et usage de stupéfiants.

Services à la population



Commerce

Hypermarché	X <u>Condé-sur-Sarthe</u> 11km
Supermarché	X <u>Saint-Pierre-des-Nids</u> 4km
Superette	X <u>Gesvres</u> 6km
Boulangerie	X <u>Saint-Pierre-des-Nids</u> 3km
Boucherie	X <u>Saint-Pierre-des-Nids</u> 3km
Restaurant	1
Garage	X <u>Saint-Pierre-des-Nids</u> 2km
Station-service	X <u>Saint-Pierre-des-Nids</u> 3km
Banque	X <u>Saint-Pierre-des-Nids</u> 3km
La poste	X <u>Saint-Pierre-des-Nids</u> 3km
Coiffeur	X <u>Saint-Pierre-des-Nids</u> 3km
Tabac	X <u>Alençon</u> 16km
Bars / discothèque	X <u>Saint-Pierre-des-Nids</u> 3km
Bibliothèque	X <u>Alençon</u> 17km
Cinéma	X <u>Saint-Pierre-des-Nids</u> 3km
Vétérinaire	X <u>Saint-Pierre-des-Nids</u> 4km



Santé

Pharmacie	X <u>Saint-Pierre-des-Nids</u> 3km
Hôpital	X <u>Alençon</u> 16km
Laboratoire d'analyses médicales	X <u>Villaines-la-Juhel</u> 14km
Etablissement pour handicapé	X <u>Saint-Germain-du-Corbéis</u> 13km
EHPA	X <u>Saint-Pierre-des-Nids</u> 3km
Médecin	X <u>Saint-Pierre-des-Nids</u> 3km
Dentiste	X <u>Saint-Denis-sur-Sarthon</u> 7km
Chirurgien	X <u>Alençon</u> 15km
Dermatologue	X <u>Alençon</u> 15km
Anesthésiste	X <u>Alençon</u> 15km
Gastro-entérologue	X <u>Alençon</u> 17km
Gynécologue	X <u>Alençon</u> 16km
Cancérologue	X <u>Le Mans</u> 50km
Neurologue	X <u>Le Mans</u> 51km
Ophtalmologue	X <u>Alençon</u> 16km
ORL	X <u>Alençon</u> 17km
Cardiologue	X <u>Alençon</u> 16km
Pédiatre	X <u>Alençon</u> 17km
Pneumologue	X <u>Alençon</u> 15km
Psychologue	X <u>Saint-Germain-du-Corbéis</u> 15km
Radiologue	X <u>Alençon</u> 15km
Rhumatologue	X <u>Alençon</u> 15km
Sage-femme	X <u>Villaines-la-Juhel</u> 14km



Éducation

Crèche	X <u>Saint-Pierre-des-Nids</u> 4km
Ecole maternelle Public	X <u>Champfrémont</u> 3km
Ecole maternelle Privé	X <u>Le Mans</u> 52km
Ecole primaire Public	X <u>Saint-Pierre-des-Nids</u> 3km
Ecole primaire Privé	X <u>Pré-en-Pail-Saint-Samson</u> 6km

Collège Public	X <u>Pré-en-Pail-Saint-Samson</u> 7km
Collège Privé	X <u>Villaines-la-Juhel</u> 14km
Lycée Public	X <u>Alençon</u> 16km
Lycée Privé	X <u>Damigny</u> 16km

Sources : Base Sirene des entreprises et de leurs établissements selon les dernières parutions officielles de 2025 portant sur l'année 2024 ([data.gouv](https://data.gouv.fr)). Liste, localisation et tarifs des professionnels de santé selon les dernières parutions officielles de 2025 portant sur l'année 2024 ([opendatasoft](https://opendatasoft.com)) et FINESS Extraction du Fichier des établissements selon les dernières parutions officielles de 2025 portant sur l'année 2024 ([data.gouv](https://data.gouv.fr)). Adresse et géolocalisation des établissements d'enseignement du premier et second degrés selon les dernières parutions officielles de 2025 portant sur l'année 2024 ([data.education.gouv](https://data.education.gouv.fr))

bien-dans-ma-ville.fr

Villes autour de Boulay-les-Ifs

Ville	Habitants	Superficie	Pop densité	Pop active	Taux chômage	Revenu moyen	Prix immobilier
Saint-Pierre-des-Nids	1 748	37 km ²	47 h/km ²	44.6%	3.9%	21 980 €/an	1 040 €/m ²
Champfrémont	282	13 km ²	22 h/km ²	48.6%	3.5%	22 780 €/an	1 112 €/m ²
Gesvres	539	21 km ²	26 h/km ²	46.4%	3.2%	20 590 €/an	849 €/m ²
Lalacelle	263	13 km ²	20 h/km ²	48.7%	3.4%	23 480 €/an	908 €/m ²
Ravigny (1 avis)	232	6 km ²	39 h/km ²	41.4%	2.2%	21 820 €/an	1 096 €/m ²
Pré-en-Pail-Saint-Samson (3 avis)	2 273	58 km ²	39 h/km ²	41%	4.6%	20 620 €/an	946 €/m ²
Saint-Denis-sur-Sarthon	1 055	13 km ²	81 h/km ²	47.1%	4.5%	21 980 €/an	1 414 €/m ²
Saint-Léonard-des-Bois	471	27 km ²	17 h/km ²	51.8%	8.3%	22 520 €/an	1 015 €/m ²
La Ferrière-Bochard	709	10 km ²	71 h/km ²	50.8%	3.1%	22 600 €/an	1 909 €/m ²
Saint-Céneri-le-Gérei	110	3 km ²	37 h/km ²	39.1%	3.6%	21 970 €/an	1 212 €/m ²
Gandelain	408	15 km ²	27 h/km ²	47.8%	3.2%	23 000 €/an	524 €/m ²
Saint-Cyr-en-Pail	500	20 km ²	25 h/km ²	42.8%	3%	21 470 €/an	834 €/m ²
Ciral	409	18 km ²	23 h/km ²	40.3%	4.6%	20 150 €/an	884 €/m ²
La Roche-Mabile	164	5 km ²	33 h/km ²	48.2%	3%	22 820 €/an	827 €/m ²
Pacé	404	7 km ²	58 h/km ²	51.2%	2.7%	22 450 €/an	972 €/m ²

bien-dans-ma-ville.fr



Vous aimez votre ville ? Notez-la !

Et faites-nous part de vos remarques constructives



Avec

BIEN dans
ma **VILLE** 