



Version web

# Ville de Bouin-Plumoison

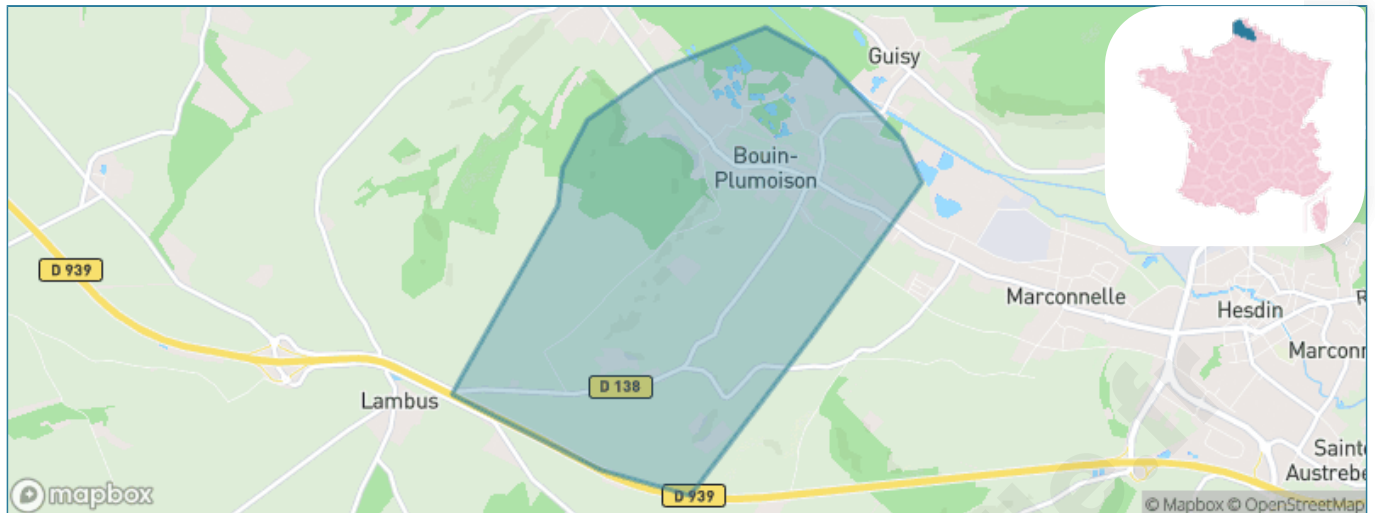
Présenté par

**BIEN** dans  
ma **VILLE** 

# Sommaire

Situation géographique .....	3
Statistiques sur la population .....	4
Evolution du nombre d'habitants .....	4
Tranche d'âge .....	5
0-14 ans .....	5
15-29 ans .....	5
30-44 ans .....	5
45-59 ans .....	5
60-74 ans .....	5
75-89 ans .....	5
90 ans et + .....	5
Activité professionnelle .....	5
Agriculteurs .....	5
Artisans, Commerçants .....	5
Cadres et sup. ....	5
Professions intermédiaires .....	5
Employé .....	5
Ouvrier .....	5
Retraité .....	5
Autres .....	5
Niveau de diplôme .....	6
Sans diplôme ou CEP .....	6
Brevet, BEPC, DNB .....	6
CAP-BEP ou équivalent .....	6
BAC ou équivalent .....	6
BAC+2 .....	6
BAC+3 ou +4 .....	6
BAC+5 ou plus .....	6
Composition des ménages .....	6
Couple sans enfant .....	6
Couple avec enfant(s) .....	6
Famille monoparentale .....	6
Colocation / Autre .....	6
Personnes seules .....	6
Profils électoraux .....	7
Premier tour .....	7
Sécurité .....	8
Evolution du nombre d'infractions .....	8
Pour comparer .....	9
Services à la population .....	10
Commerce .....	10
Éducation .....	10
Villes autour de Bouin-Plumoisson .....	11

# Situation géographique



## i Informations clés

- **Région** : Hauts-de-France
- **Département** : Pas-de-Calais
- **Code postal** : 62140
- **Superficie** : 6 km<sup>2</sup>



# Statistiques sur la population



Nombre d'habitants

**511**



Age moyen

**42 ans**



Pop active

**40.9%**



Taux chômage

**9.4%**



Pop densité

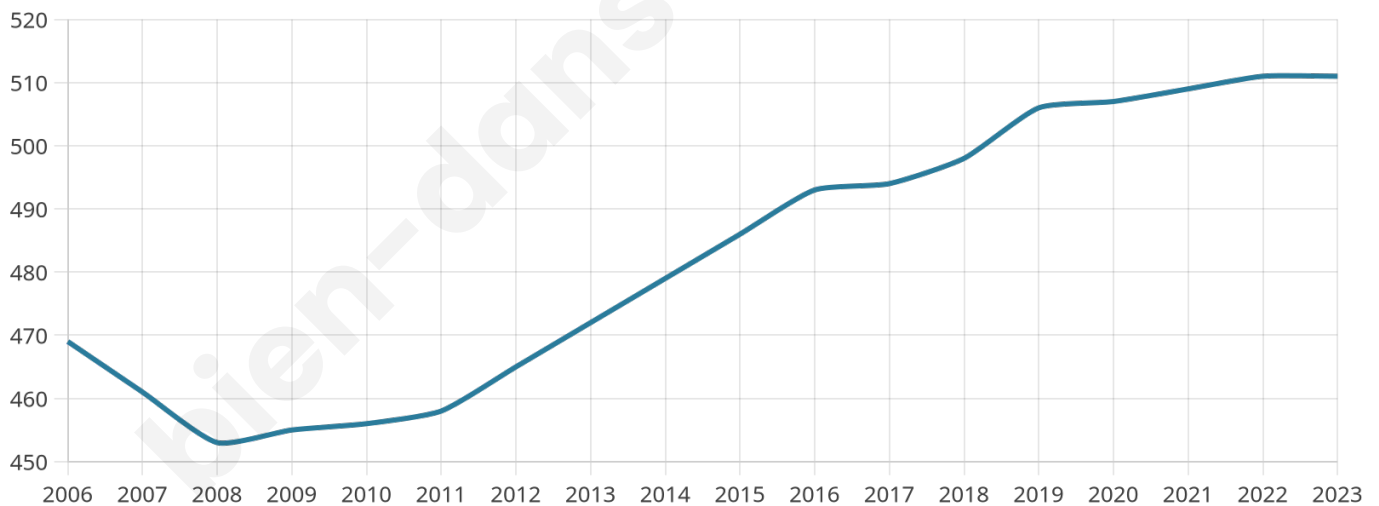
**85 h/km<sup>2</sup>**



Revenu moyen

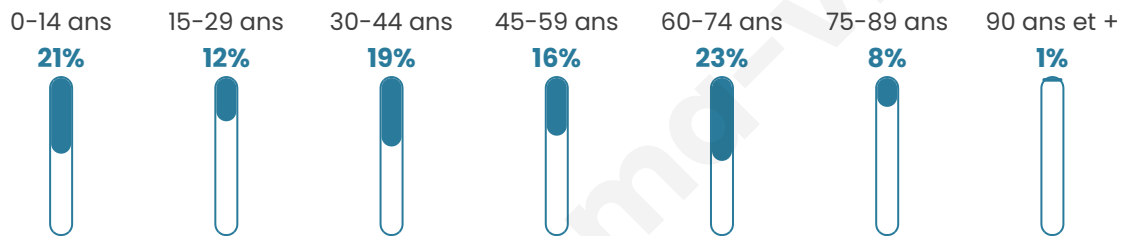
**20 300 €/an**

## Evolution du nombre d'habitants

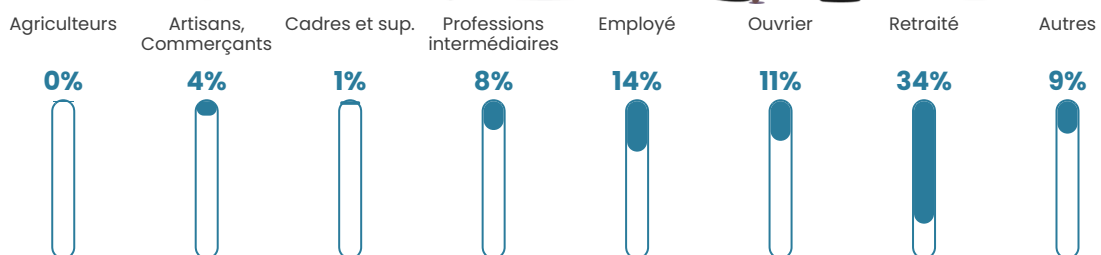


Sources : Institut national de la statistique et des études économiques (insee) selon Les dernières parutions officielles de 2024 portant sur les années 2020, 2021 et 2022.


## Tranche d'âge




## Activité professionnelle



## Niveau de diplôme





## Composition des ménages



# Profils électoraux

## Premier tour

	Marine LE PEN	38.75 %
	Emmanuel MACRON	24.22 %
	Jean-Luc MÉLENCHON	10.03 %
	Fabien ROUSSEL	7.27 %
	Éric ZEMMOUR	5.54 %
	Valérie PÉCRESE	4.15 %
	Jean LASSALLE	3.46 %
	Anne HIDALGO	2.08 %
	Nicolas DUPONT-AIGNAN	1.73 %
	Yannick JADOT	1.04 %
	Philippe POUTOU	1.04 %
	Nathalie ARTHAUD	0.69 %



### 385 inscrits

Participation : 76.36%

Votes blancs : 0.68%

Votes nuls : 1.02%

## Second tour

	Emmanuel MACRON	46,8 %
	Marine LE PEN	53,2 %

### 384 inscrits

Participation : 80.73%

Votes blancs : 2.58%

Votes nuls : 1.61%

# Sécurité



Agressions physiques / sexuelles

0



Cambriolages

0



Vols / dégradations

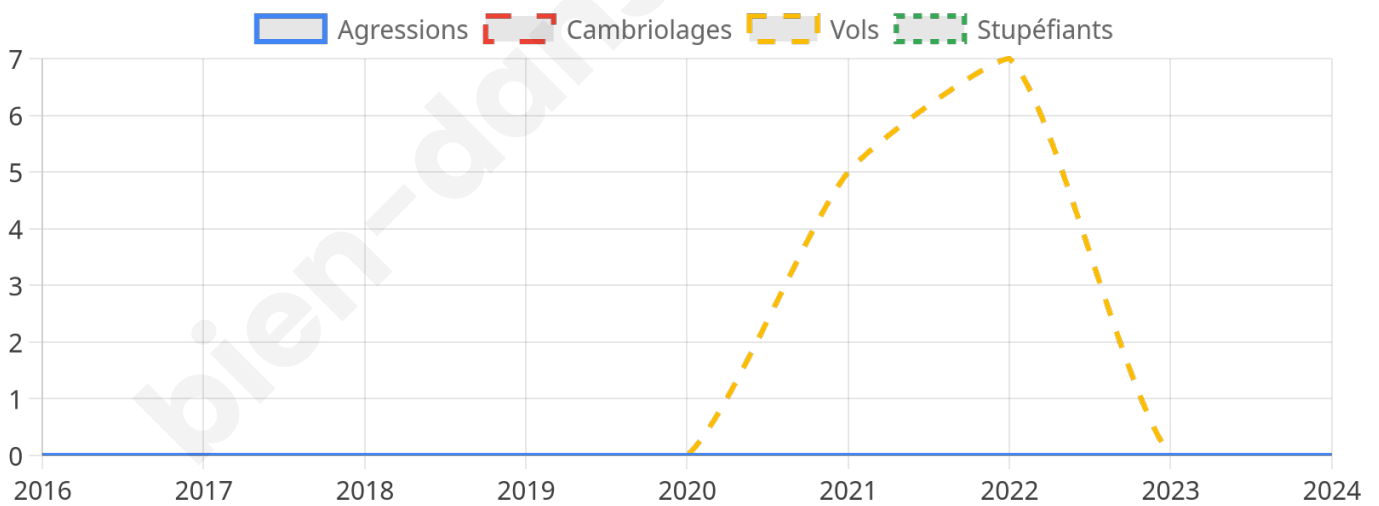
0



Stupéfiants

0

## Evolution du nombre d'infractions



## Pour comparer

(en proportion du nombre d'habitants)



Sources : Bases statistiques communale, départementale et régionale de la délinquance enregistrée par la police et la gendarmerie nationales selon les dernières parutions officielles de 2025 portant sur l'année 2024 ([data.gouv](https://data.gouv.fr)).

Agressions physiques / sexuelles : Violences sexuelles, coups et blessures volontaires intrafamiliaux, coups et blessures volontaires, autres coups, blessures volontaires et vols violents sans arme.

Cambriolages : Cambriolages de logements.

Vols : Vols avec armes, vols d'accessoires sur véhicules, vols dans les véhicules, vols de véhicules, vols sans violence contre des personnes, destructions, dégradations volontaires et escroqueries.

Stupéfiants : Trafic de stupéfiants dont (AFD) et usage de stupéfiants.

# Services à la population



## Commerce

Hypermarché	X <a href="#">Herlin-le-Sec</a> 24km
Supermarché	X <a href="#">Marconnelle</a> 2km
Superette	X <a href="#">Le Parcq</a> 8km
Boulangerie	X <a href="#">Marconnelle</a> 1km
Boucherie	X <a href="#">Marconnelle</a> 1km
Restaurant	1
Garage	1
Station-service	X <a href="#">Marconnelle</a> 2km
Banque	X <a href="#">Hesdin</a> 3km
La poste	X <a href="#">Aubin-Saint-Vaast</a> 2km
Coiffeur	2
Tabac	X <a href="#">Beaurainville</a> 8km
Bars / discothèque	X <a href="#">Aubin-Saint-Vaast</a> 2km
Bibliothèque	X <a href="#">Hesdin</a> 3km
Cinéma	X <a href="#">Crécy-en-Ponthieu</a> 16km
Vétérinaire	X <a href="#">Marconne</a> 3km



## Santé

Pharmacie	X <a href="#">Marconnelle</a> 2km
Hôpital	X <a href="#">Fruges</a> 18km
Laboratoire d'analyses médicales	X <a href="#">Marconne</a> 4km
Etablissement pour handicapé	X <a href="#">Hesdin</a> 3km
EHPA	X <a href="#">Hesdin</a> 3km
Médecin	X <a href="#">Marconne</a> 3km
Dentiste	X <a href="#">Hesdin</a> 3km
Chirurgien	X <a href="#">Marconne</a> 3km
Dermatologue	X <a href="#">Montreuil</a> 19km
Anesthésiste	X <a href="#">Hesdin</a> 3km
Gastro-entérologue	X <a href="#">Marconne</a> 3km
Gynécologue	X <a href="#">Hesdin</a> 4km
Cancérologue	X <a href="#">Saint-Martin-Boulogne</a> 46km
Neurologue	X <a href="#">Hesdin</a> 3km
Ophtalmologue	X <a href="#">Marconne</a> 3km
ORL	X <a href="#">Marconne</a> 3km
Cardiologue	X <a href="#">Marconne</a> 3km
Pédiatre	X <a href="#">Montreuil</a> 19km
Pneumologue	X <a href="#">Abbeville</a> 33km
Psychologue	X <a href="#">Saint-Denoëux</a> 12km
Radiologue	X <a href="#">Hesdin</a> 3km
Rhumatologue	X <a href="#">Cucq</a> 29km
Sage-femme	X <a href="#">Hesdin</a> 3km



## Éducation

Crèche	X <a href="#">Marconnelle</a> 2km
Ecole maternelle Public	X <a href="#">Aubin-Saint-Vaast</a> 2km
Ecole maternelle Privé	X <a href="#">Amiens</a> 57km
Ecole primaire Public	1
Ecole primaire Privé	X <a href="#">Hesdin</a> 3km
Collège Public	X <a href="#">Hesdin</a> 4km
Collège Privé	X <a href="#">Hesdin</a> 3km
Lycée Public	X <a href="#">Montreuil</a> 18km
Lycée Privé	X <a href="#">Fruges</a> 18km

Sources : Base Sirene des entreprises et de leurs établissements selon les dernières parutions officielles de 2025 portant sur l'année 2024 ([data.gouv](#)). Liste, localisation et tarifs des professionnels de santé selon les dernières parutions officielles de 2025 portant sur l'année 2024 ([opendatasoft](#)) et FINISS Extraction du Fichier des établissements selon les dernières parutions officielles de 2025 portant sur l'année 2024 ([data.gouv](#)). Adresse et géolocalisation des établissements d'enseignement du premier et second degrés selon les dernières parutions officielles de 2025 portant sur l'année 2024 ([data.education.gouv](#))

## Villes autour de Bouin-Plumoisson

Ville	Habitants	Superficie	Pop densité	Pop active	Taux chômage	Revenu moyen	Prix immobilier
Guisy (1 avis)	275	1 km <sup>2</sup>	275 h/km <sup>2</sup>	49.1%	5.5%	23 050 €/an	1 196 €/m <sup>2</sup>
Aubin-Saint-Vaast	733	6 km <sup>2</sup>	122 h/km <sup>2</sup>	42.3%	6.8%	18 970 €/an	1 043 €/m <sup>2</sup>
Marconnelle	1 090	5 km <sup>2</sup>	218 h/km <sup>2</sup>	38.9%	5.7%	19 850 €/an	1 185 €/m <sup>2</sup>
Contes (1 avis)	354	7 km <sup>2</sup>	51 h/km <sup>2</sup>	42.7%	4.5%	21 760 €/an	1 291 €/m <sup>2</sup>
Huby-Saint-Leu	840	12 km <sup>2</sup>	70 h/km <sup>2</sup>	34.6%	5.5%	19 610 €/an	1 318 €/m <sup>2</sup>
Hesdin (5 avis)	4 480	0 km <sup>2</sup>	4 480 h/km <sup>2</sup>	17.3%	4.3%	16 350 €/an	1 125 €/m <sup>2</sup>
La Loge	224	0 km <sup>2</sup>	224 h/km <sup>2</sup>	38.4%	3.1%	20 300 €/an	1 183 €/m <sup>2</sup>
Brévillers	156	3 km <sup>2</sup>	52 h/km <sup>2</sup>	45.5%	1.3%	22 700 €/an	1 514 €/m <sup>2</sup>
Cavron-Saint-Martin	423	11 km <sup>2</sup>	38 h/km <sup>2</sup>	48.9%	8.3%	21 600 €/an	1 059 €/m <sup>2</sup>
Sainte-Austreberthe	362	3 km <sup>2</sup>	121 h/km <sup>2</sup>	41.7%	3%	23 330 €/an	785 €/m <sup>2</sup>
Marconne	1 067	4 km <sup>2</sup>	267 h/km <sup>2</sup>	38.4%	6.3%	21 270 €/an	1 202 €/m <sup>2</sup>
Mouriez (1 avis)	237	15 km <sup>2</sup>	16 h/km <sup>2</sup>	45.1%	2.5%	22 250 €/an	1 483 €/m <sup>2</sup>
Grigny	290	2 km <sup>2</sup>	145 h/km <sup>2</sup>	43.4%	4.8%	21 620 €/an	1 121 €/m <sup>2</sup>
Capelle-lès-Hesdin	474	5 km <sup>2</sup>	95 h/km <sup>2</sup>	50.6%	5.5%	21 740 €/an	1 143 €/m <sup>2</sup>
Guigny	149	3 km <sup>2</sup>	50 h/km <sup>2</sup>	32.9%	2%	21 830 €/an	1 125 €/m <sup>2</sup>

bien-dans-ma-ville.fr



# Vous aimez votre ville ? Notez-la !

Et faites-nous part de vos remarques constructives



Avec

**BIEN** dans ma **VILLE** 