



Version web

# Ville de Bouilly

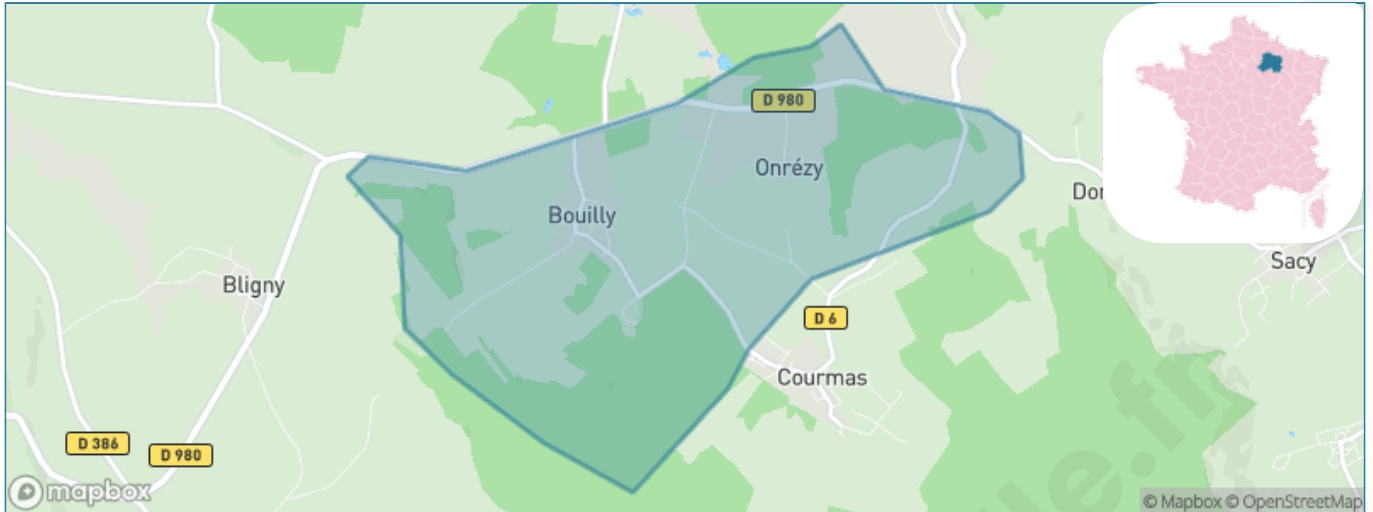
Présenté par

**BIEN** dans  
ma **VILLE** 

# Sommaire

Situation géographique .....	3
Statistiques sur la population .....	4
Evolution du nombre d'habitants .....	4
Tranche d'âge .....	5
0-14 ans .....	5
15-29 ans .....	5
30-44 ans .....	5
45-59 ans .....	5
60-74 ans .....	5
75-89 ans .....	5
90 ans et + .....	5
Activité professionnelle .....	5
Agriculteurs .....	5
Artisans, Commerçants .....	5
Cadres et sup. ....	5
Professions intermédiaires .....	5
Employé .....	5
Ouvrier .....	5
Retraité .....	5
Autres .....	5
Niveau de diplôme .....	6
Sans diplôme ou CEP .....	6
Brevet, BEPC, DNB .....	6
CAP-BEP ou équivalent .....	6
BAC ou équivalent .....	6
BAC+2 .....	6
BAC+3 ou +4 .....	6
BAC+5 ou plus .....	6
Composition des ménages .....	6
Couple sans enfant .....	6
Couple avec enfant(s) .....	6
Famille monoparentale .....	6
Colocation / Autre .....	6
Personnes seules .....	6
Profils électoraux .....	7
Premier tour .....	7
Sécurité .....	8
Evolution du nombre d'infractions .....	8
Pour comparer .....	9
Services à la population .....	10
Commerce .....	10
Éducation .....	10
Villes autour de Bouilly .....	11

# Situation géographique



## i Informations clés

- **Région** : Grand Est
- **Département** : Marne
- **Code postal** : 51390
- **Superficie** : 5 km<sup>2</sup>



**Marne**  
LE DÉPARTEMENT

# Statistiques sur la population



Nombre d'habitants

**230**



Age moyen

**37 ans**



Pop active

**49.1%**



Taux chômage

**0.8%**



Pop densité

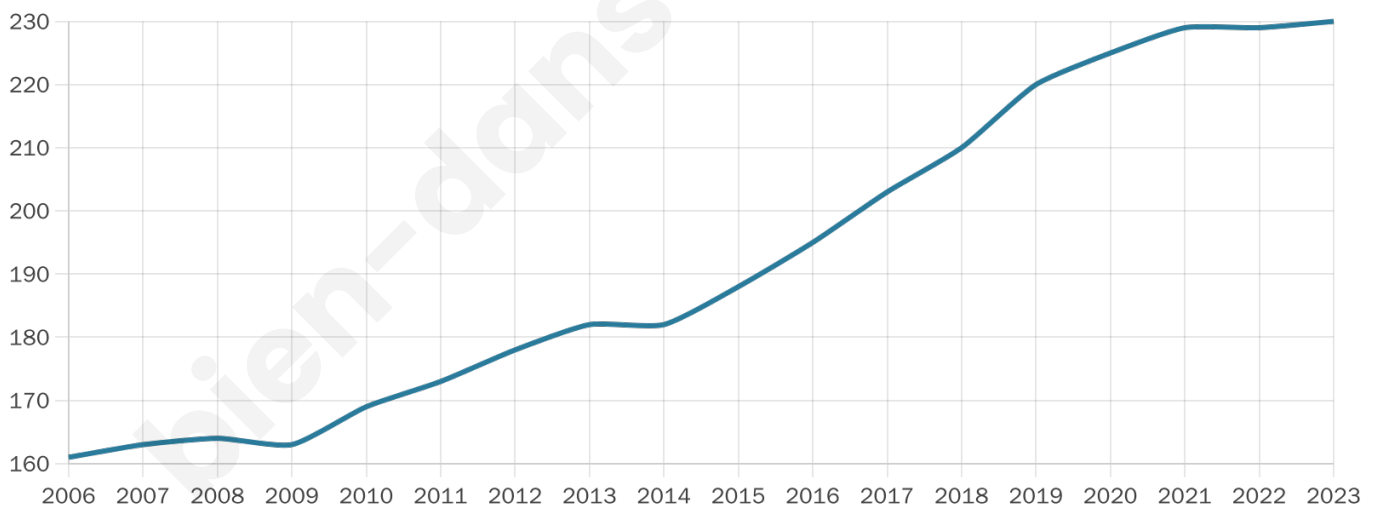
**46 h/km<sup>2</sup>**



Revenu moyen

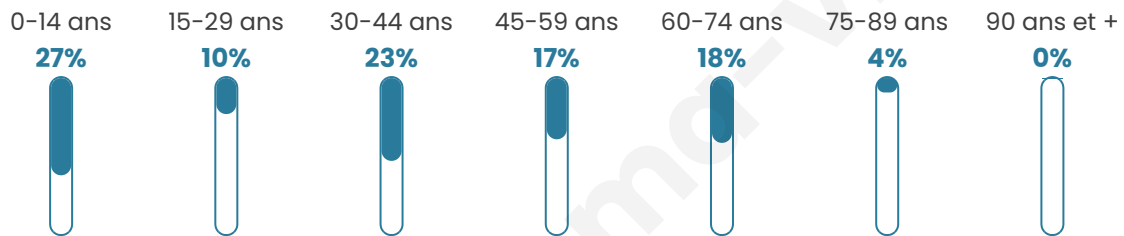
**25 550 €/an**

## Evolution du nombre d'habitants

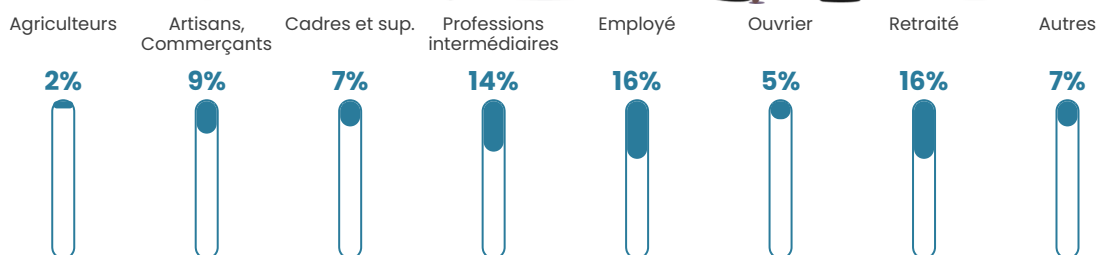


Sources : Institut national de la statistique et des études économiques (insee) selon Les dernières parutions officielles de 2024 portant sur les années 2020, 2021 et 2022.


## Tranche d'âge



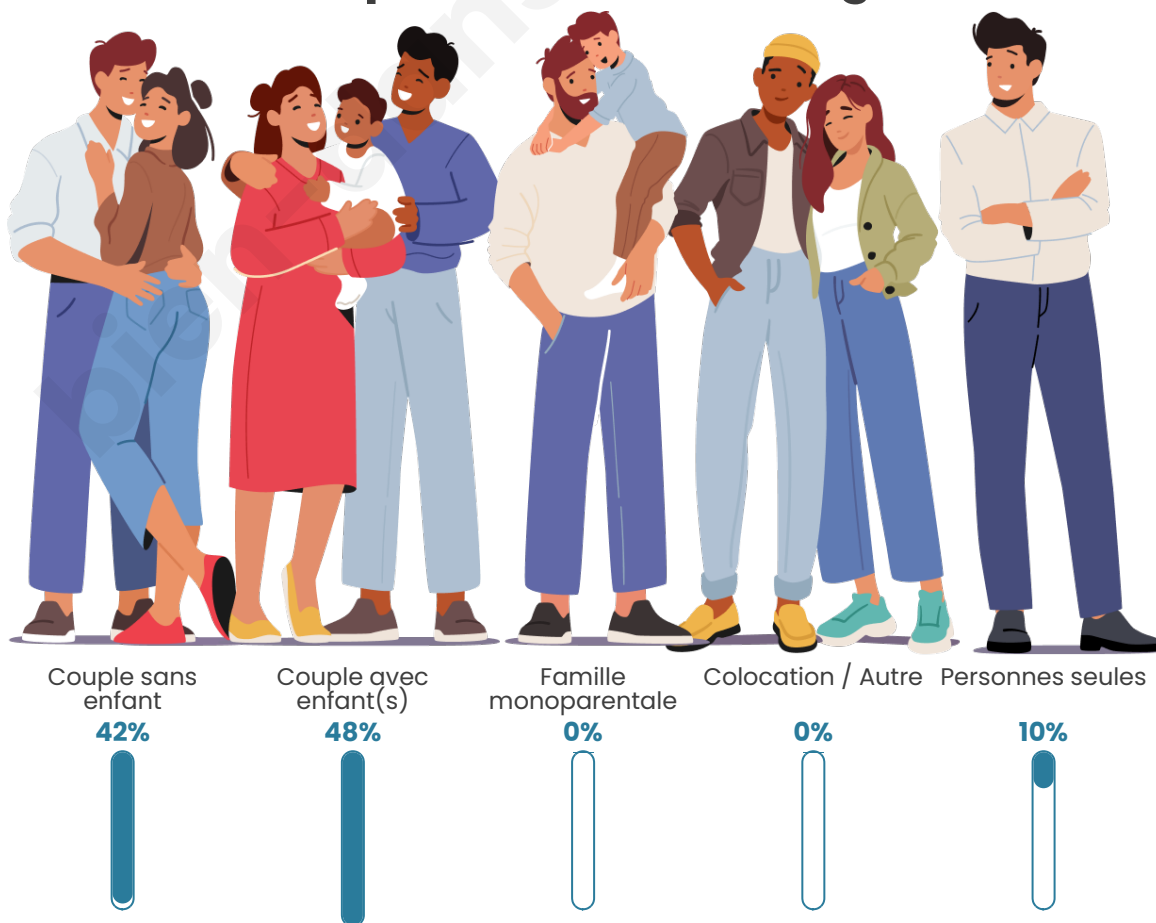
## Activité professionnelle



## Niveau de diplôme













## Composition des ménages





# Profils électoraux

## Premier tour

	Emmanuel MACRON	27.82 %
	Marine LE PEN	25.56 %
	Jean-Luc MÉLENCHON	14.29 %
	Éric ZEMMOUR	11.28 %
	Valérie PÉCRESE	8.27 %
	Nicolas DUPONT- AIGNAN	5.26 %
	Yannick JADOT	3.01 %
	Jean LASSALLE	2.26 %
	Philippe POUTOU	1.50 %
	Anne HIDALGO	0.75 %
	Nathalie ARTHAUD	0.00 %
	Fabien ROUSSEL	0.00 %

## Second tour

	Emmanuel MACRON	57,45 %
	Marine LE PEN	42,55 %

### 155 inscrits

Participation : 96.13%

Votes blancs : 3.36%

Votes nuls : 2.01%

### 155 inscrits

Participation : 88.39%

Votes blancs : 2.19%

Votes nuls : 0.73%

# Sécurité



Agressions physiques / sexuelles

0



Cambriolages

0



Vols / dégradations

0



Stupéfiants

0

## Evolution du nombre d'infractions



## Pour comparer

(en proportion du nombre d'habitants)



Sources : Bases statistiques communale, départementale et régionale de la délinquance enregistrée par la police et la gendarmerie nationales selon les dernières parutions officielles de 2025 portant sur l'année 2024 ([data.gouv](https://data.gouv.fr)).

Agressions physiques / sexuelles : Violences sexuelles, coups et blessures volontaires intrafamiliaux, coups et blessures volontaires, autres coups, blessures volontaires et vols violents sans arme.

Cambriolages : Cambriolages de logements.

Vols : Vols avec armes, vols d'accessoires sur véhicules, vols dans les véhicules, vols de véhicules, vols sans violence contre des personnes, destructions, dégradations volontaires et escroqueries.

Stupéfiants : Trafic de stupéfiants dont (AFD) et usage de stupéfiants.

# Services à la population



## Commerce

Hypermarché	X <a href="#">Tingueux</a> 9km
Supermarché	X <a href="#">Gueux</a> 6km
Superette	X <a href="#">Ville-en-Tardenois</a> 6km
Boulangerie	X <a href="#">Chaumuzy</a> 3km
Boucherie	X <a href="#">Tingueux</a> 9km
Restaurant	X <a href="#">Ville-Dommange</a> 4km
Garage	X <a href="#">Bligny</a> 2km
Station-service	X <a href="#">Vrigny</a> 4km
Banque	X <a href="#">Ville-Dommange</a> 4km
La poste	1
Coiffeur	X <a href="#">Saint-Euphraise-et-Clairizet</a> 2km
Tabac	X <a href="#">Muizon</a> 8km
Bars / discothèque	X <a href="#">Marfau</a> 3km
Bibliothèque	X <a href="#">Reims</a> 10km
Cinéma	X <a href="#">Thillois</a> 8km
Vétérinaire	X <a href="#">Gueux</a> 6km



## Santé

Pharmacie	X <a href="#">Pargny-lès-Reims</a> 4km
Hôpital	X <a href="#">Reims</a> 10km
Laboratoire d'analyses médicales	X <a href="#">Bezannes</a> 9km
Etablissement pour handicapé	X <a href="#">Bezannes</a> 9km
EHPA	X <a href="#">Pargny-lès-Reims</a> 4km
Médecin	X <a href="#">Chaumuzy</a> 3km
Dentiste	X <a href="#">Pargny-lès-Reims</a> 4km
Chirurgien	X <a href="#">Bezannes</a> 9km
Dermatologue	X <a href="#">Bezannes</a> 9km
Anesthésiste	X <a href="#">Bezannes</a> 9km
Gastro-entérologue	X <a href="#">Bezannes</a> 9km
Gynécologue	X <a href="#">Bezannes</a> 9km
Cancérologue	X <a href="#">Bezannes</a> 9km
Neurologue	X <a href="#">Bezannes</a> 9km
Ophthalmologue	X <a href="#">Bezannes</a> 9km
ORL	X <a href="#">Bezannes</a> 9km
Cardiologue	X <a href="#">Bezannes</a> 9km
Pédiatre	X <a href="#">Bezannes</a> 9km
Pneumologue	X <a href="#">Bezannes</a> 9km
Psychologue	X <a href="#">Bezannes</a> 9km
Radiologue	X <a href="#">Bezannes</a> 9km
Rhumatologue	X <a href="#">Bezannes</a> 9km
Sage-femme	X <a href="#">Ville-en-Tardenois</a> 6km



## Éducation

Crèche	1
Ecole maternelle Public	X <a href="#">Gueux</a> 6km
Ecole maternelle Privé	X <a href="#">Fismes</a> 19km
Ecole primaire Public	X <a href="#">Chaumuzy</a> 3km
Ecole primaire Privé	X <a href="#">Bezannes</a> 8km
Collège Public	X <a href="#">Gueux</a> 6km
Collège Privé	X <a href="#">Bezannes</a> 8km
Lycée Public	X <a href="#">Reims</a> 9km
Lycée Privé	X <a href="#">Thillois</a> 8km

Sources : Base Sirene des entreprises et de leurs établissements selon les dernières parutions officielles de 2025 portant sur l'année 2024 ([data.gouv](#)). Liste, localisation et tarifs des professionnels de santé selon les dernières parutions officielles de 2025 portant sur l'année 2024 ([opendatasoft](#)) et FINISS Extraction du Fichier des établissements selon les dernières parutions officielles de 2025 portant sur l'année 2024 ([data.gouv](#)). Adresse et géolocalisation des établissements d'enseignement du premier et second degrés selon les dernières parutions officielles de 2025 portant sur l'année 2024 ([data.education.gouv](#))

## Villes autour de Bouilly

Ville	Habitants	Superficie	Pop densité	Pop active	Taux chômage	Revenu moyen	Prix immobilier
Saint-Euphraise-et-Clairizet (1 avis)	244	4 km <sup>2</sup>	61 h/km <sup>2</sup>	51.2%	2%	29 680 €/an	1 572 €/m <sup>2</sup>
Aubilly	50	3 km <sup>2</sup>	17 h/km <sup>2</sup>	52%	6%	NC	NC
Méry-Prémecy	68	5 km <sup>2</sup>	14 h/km <sup>2</sup>	54.4%	2.9%	NC	2 825 €/m <sup>2</sup>
Bligny	107	2 km <sup>2</sup>	54 h/km <sup>2</sup>	56.1%	4.7%	30 450 €/an	1 476 €/m <sup>2</sup>
Courmas	237	2 km <sup>2</sup>	119 h/km <sup>2</sup>	41.8%	0.8%	27 100 €/an	1 455 €/m <sup>2</sup>
Coulommès-la-Montagne	209	2 km <sup>2</sup>	105 h/km <sup>2</sup>	46.9%	1.9%	30 500 €/an	2 284 €/m <sup>2</sup>
Pargny-lès-Reims	497	3 km <sup>2</sup>	166 h/km <sup>2</sup>	45.5%	3%	30 930 €/an	2 718 €/m <sup>2</sup>
Ville-Dommange	407	3 km <sup>2</sup>	136 h/km <sup>2</sup>	50.4%	2.5%	29 730 €/an	1 835 €/m <sup>2</sup>
Jouy-lès-Reims	204	1 km <sup>2</sup>	204 h/km <sup>2</sup>	45.6%	3.4%	27 580 €/an	2 035 €/m <sup>2</sup>
Marfaux	116	6 km <sup>2</sup>	19 h/km <sup>2</sup>	43.1%	0.9%	25 200 €/an	1 284 €/m <sup>2</sup>
Chaumuzy	345	19 km <sup>2</sup>	18 h/km <sup>2</sup>	53.9%	4.1%	25 620 €/an	1 729 €/m <sup>2</sup>
Bouleuse	221	4 km <sup>2</sup>	55 h/km <sup>2</sup>	51.6%	3.6%	26 840 €/an	2 017 €/m <sup>2</sup>
Vrigny	234	4 km <sup>2</sup>	59 h/km <sup>2</sup>	52.1%	2.1%	33 210 €/an	5 500 €/m <sup>2</sup>
Sarcy	268	6 km <sup>2</sup>	45 h/km <sup>2</sup>	53%	2.6%	27 150 €/an	2 161 €/m <sup>2</sup>
Sacy	369	5 km <sup>2</sup>	74 h/km <sup>2</sup>	46.6%	1.6%	31 190 €/an	2 141 €/m <sup>2</sup>

bien-dans-ma-ville.fr



# **Vous aimez votre ville ? Notez-la !**

Et faites-nous part de vos remarques constructives



Avec

**BIEN** dans ma **VILLE** 