



Version web

# Ville de Bouillé-Courdault

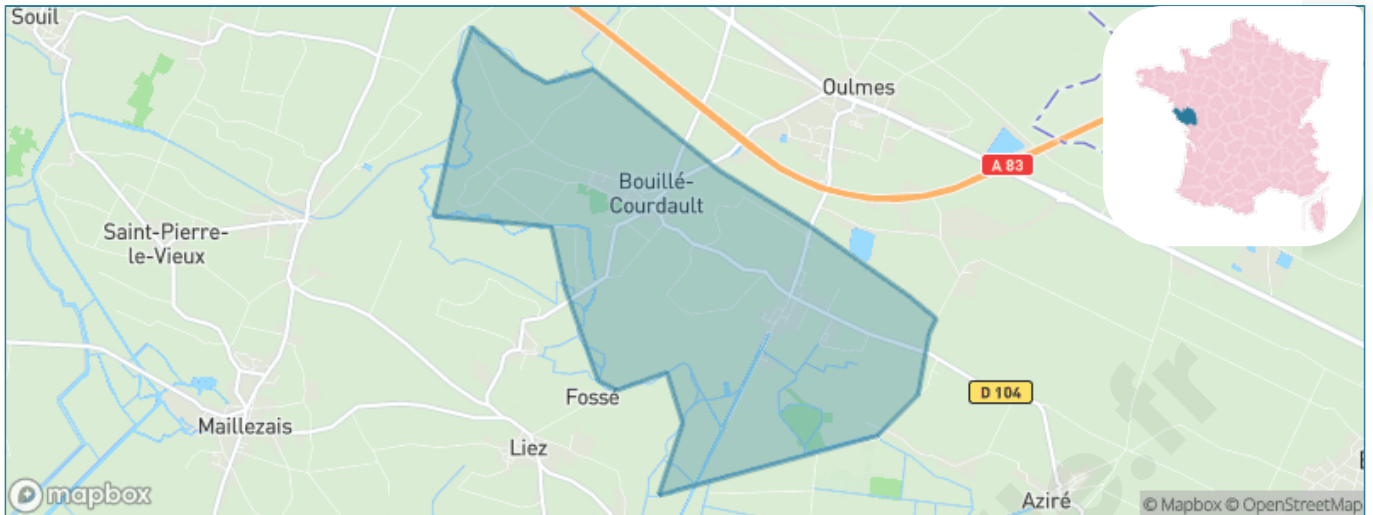
Présenté par

**BIEN** dans  
ma **VILLE** 

# Sommaire

Situation géographique .....	3
Statistiques sur la population .....	4
Evolution du nombre d'habitants .....	4
Tranche d'âge .....	5
0-14 ans .....	5
15-29 ans .....	5
30-44 ans .....	5
45-59 ans .....	5
60-74 ans .....	5
75-89 ans .....	5
90 ans et + .....	5
Activité professionnelle .....	5
Agriculteurs .....	5
Artisans, Commerçants .....	5
Cadres et sup. ....	5
Professions intermédiaires .....	5
Employé .....	5
Ouvrier .....	5
Retraité .....	5
Autres .....	5
Niveau de diplôme .....	6
Sans diplôme ou CEP .....	6
Brevet, BEPC, DNB .....	6
CAP-BEP ou équivalent .....	6
BAC ou équivalent .....	6
BAC+2 .....	6
BAC+3 ou +4 .....	6
BAC+5 ou plus .....	6
Composition des ménages .....	6
Couple sans enfant .....	6
Couple avec enfant(s) .....	6
Famille monoparentale .....	6
Colocation / Autre .....	6
Personnes seules .....	6
Profil électoraux .....	7
Premier tour .....	7
Sécurité .....	8
Evolution du nombre d'infractions .....	8
Pour comparer .....	9
Services à la population .....	10
Commerce .....	10
Éducation .....	10
Villes autour de Bouillé-Courdault .....	12
Avis sur la ville de Bouillé-Courdault .....	13
Moyenne par critère .....	13
Villes autour de Bouillé-Courdault .....	13
Répartition des avis par note .....	13
Répartition des avis par note .....	13

# Situation géographique



## i Informations clés

- **Région** : Pays de la Loire
- **Département** : Vendée
- **Code postal** : 85420
- **Superficie** : 9 km<sup>2</sup>



# Statistiques sur la population



Nombre d'habitants

**595**



Age moyen

**39 ans**



Pop active

**50.1%**



Taux chômage

**5.4%**



Pop densité

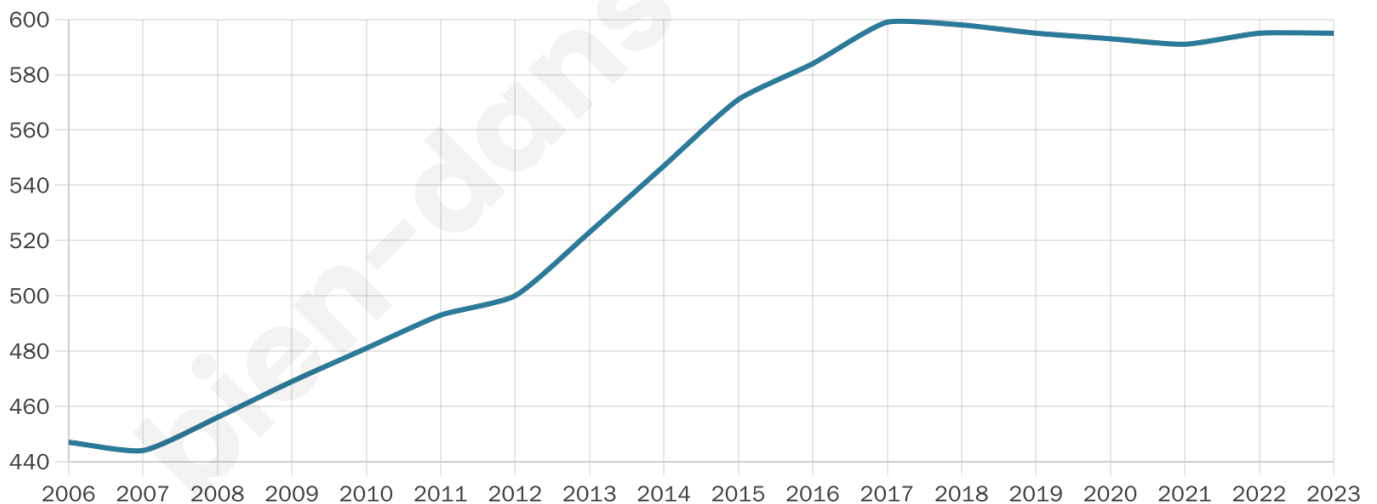
**66 h/km<sup>2</sup>**



Revenu moyen

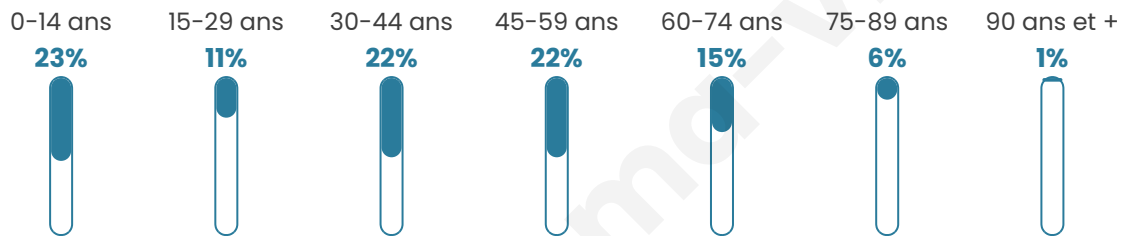
**23 290 €/an**

## Evolution du nombre d'habitants

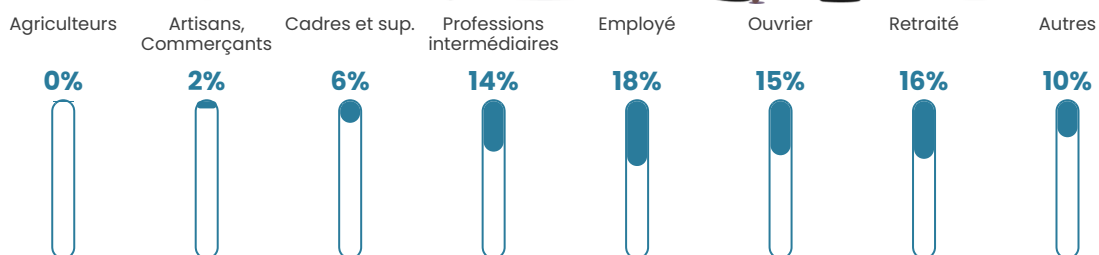


Sources : Institut national de la statistique et des études économiques (insee) selon Les dernières parutions officielles de 2024 portant sur les années 2020, 2021 et 2022.

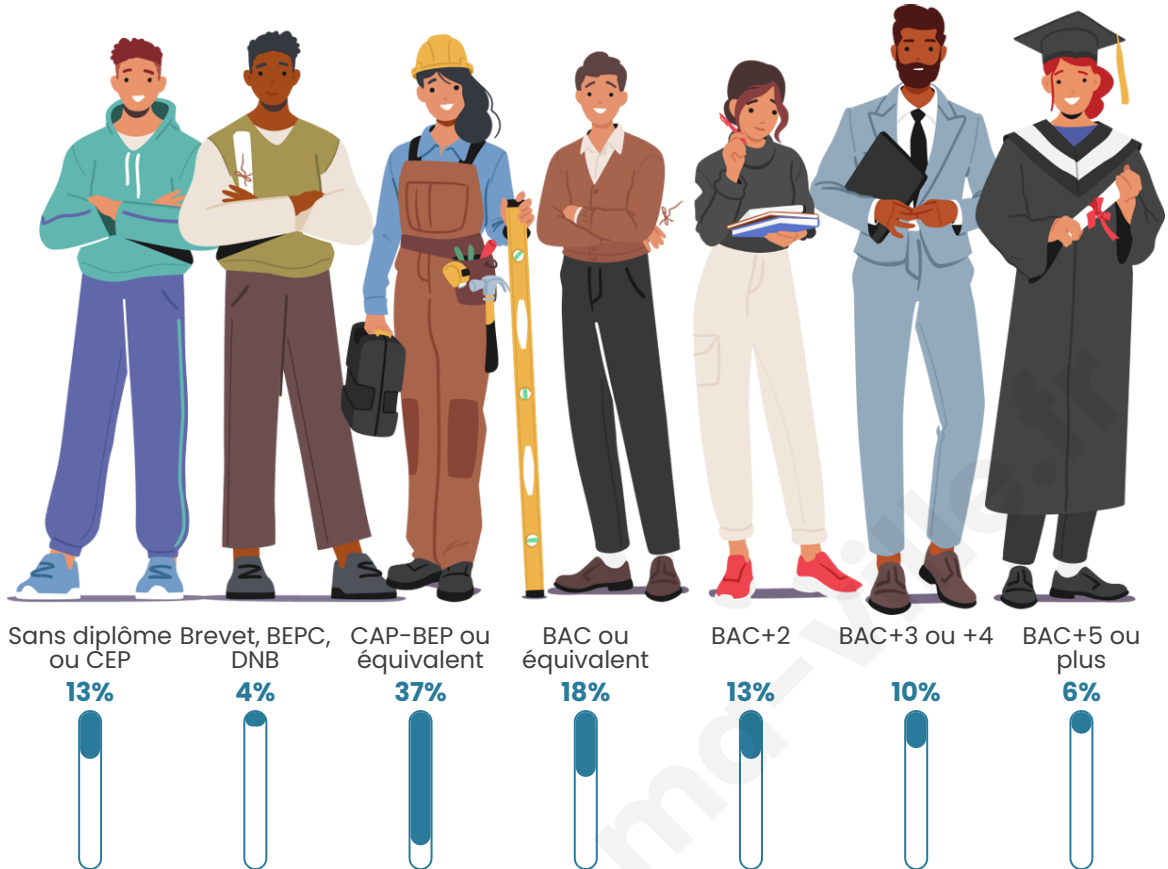
## Tranche d'âge




## Activité professionnelle



## Niveau de diplôme












## Composition des ménages



# Profils électoraux

## Premier tour

	Emmanuel MACRON	28.90 %
	Marine LE PEN	25.72 %
	Jean-Luc MÉLENCHON	21.39 %
	Valérie PÉCRESSÉ	5.49 %
	Jean LASSALLE	4.62 %
	Éric ZEMMOUR	4.34 %
	Yannick JADOT	3.47 %
	Fabien ROUSSEL	2.02 %
	Philippe POUTOU	1.73 %
	Anne HIDALGO	1.16 %
	Nicolas DUPONT- AIGNAN	0.87 %
	Nathalie ARTHAUD	0.29 %



### 433 inscrits

Participation : 81.52%

Votes blancs : 0.28%

Votes nuls : 1.70%

## Second tour

	Emmanuel MACRON	56,05 %
	Marine LE PEN	43,95 %

### 433 inscrits

Participation : 82.68%

Votes blancs : 9.5%

Votes nuls : 2.79%

# Sécurité



Agressions physiques / sexuelles

0



Cambriolages

0



Vols / dégradations

0



Stupéfiants

0

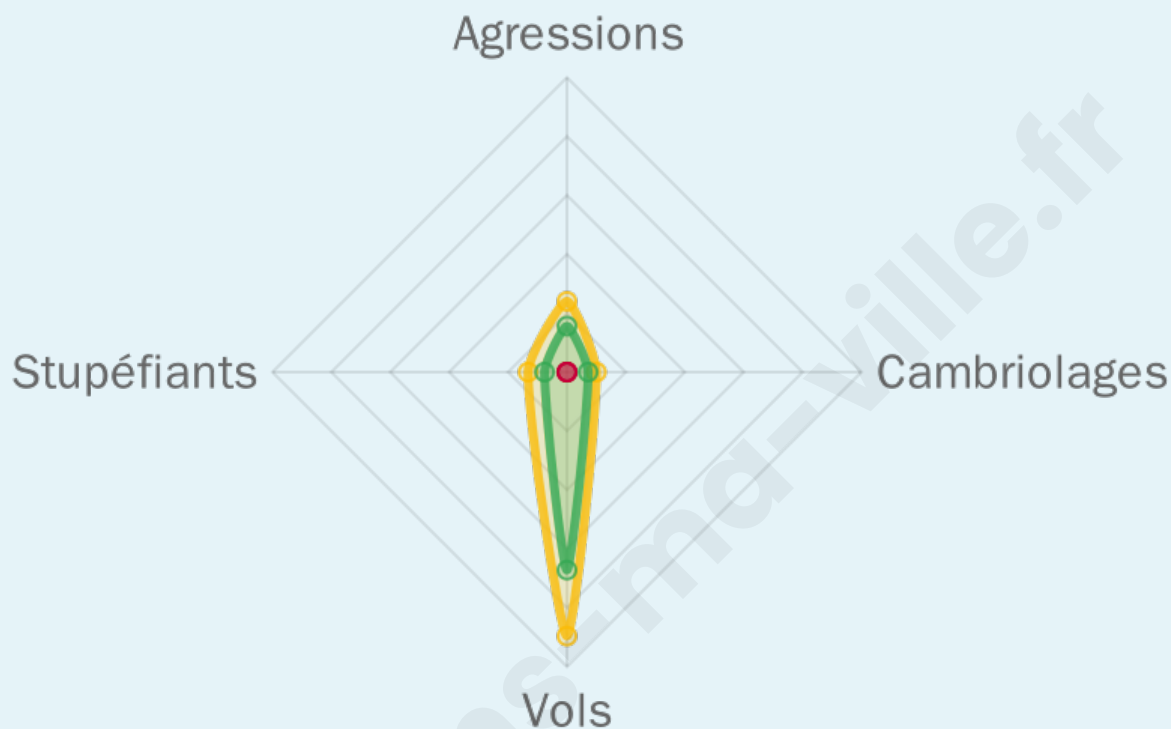
## Evolution du nombre d'infractions



## Pour comparer

(en proportion du nombre d'habitants)

■ Ville ■ Département ■ Région



Sources : Bases statistiques communale, départementale et régionale de la délinquance enregistrée par la police et la gendarmerie nationales selon les dernières parutions officielles de 2025 portant sur l'année 2024 ([data.gouv](https://data.gouv.fr)).

Agressions physiques / sexuelles : Violences sexuelles, coups et blessures volontaires intrafamiliaux, coups et blessures volontaires, autres coups, blessures volontaires et vols violents sans arme.

Cambriolages : Cambriolages de logements.

Vols : Vols avec armes, vols d'accessoires sur véhicules, vols dans les véhicules, vols de véhicules, vols sans violence contre des personnes, destructions, dégradations volontaires et escroqueries.

Stupéfiants : Trafic de stupéfiants dont (AFD) et usage de stupéfiants.

# Services à la population



## Commerce

Hypermarché	X <u>Fontenay-le-Comte</u> 13km
Supermarché	X <u>Benet</u> 7km
Superette	X <u>Rives-d'Autise</u> 4km
Boulangerie	X <u>Liez</u> 2km
Boucherie	X <u>Rives-d'Autise</u> 4km
Restaurant	<b>1</b>
Garage	X <u>Rives-d'Autise</u> 2km
Station-service	X <u>Benet</u> 7km
Banque	X <u>Maillezais</u> 4km
La poste	X <u>Benet</u> 7km
Coiffeur	<b>2</b>
Tabac	X <u>Benet</u> 7km
Bars / discothèque	X <u>Rives-d'Autise</u> 2km
Bibliothèque	X <u>Saint-Michel-le-Cloucq</u> 12km
Cinéma	X <u>Fontenay-le-Comte</u> 13km
Vétérinaire	X <u>Saint-Hilaire-des-Loges</u> 8km



## Santé

Pharmacie	X <u>Rives-d'Autise</u> 4km
Hôpital	X <u>Fontenay-le-Comte</u> 14km
Laboratoire d'analyses médicales	X <u>Fontenay-le-Comte</u> 13km
Etablissement pour handicapé	X <u>Coulon</u> 10km
EHPA	X <u>Rives-d'Autise</u> 4km
Médecin	X <u>Maillezais</u> 5km
Dentiste	X <u>Maillezais</u> 5km
Chirurgien	X <u>Fontenay-le-Comte</u> 14km
Dermatologue	X <u>Fontenay-le-Comte</u> 14km
Anesthésiste	X <u>Fontenay-le-Comte</u> 14km
Gastro-entérologue	X <u>Fontenay-le-Comte</u> 13km
Gynécologue	X <u>Bessines</u> 17km
Cancérologue	X <u>Poitiers</u> 84km
Neurologue	X <u>Puilboreau</u> 40km
Ophthalmologue	X <u>Fontenay-le-Comte</u> 13km
ORL	X <u>Fontenay-le-Comte</u> 14km
Cardiologue	X <u>Fontenay-le-Comte</u> 14km
Pédiatre	X <u>Fontenay-le-Comte</u> 13km
Pneumologue	X <u>Fontenay-le-Comte</u> 14km
Psychologue	X <u>Fontenay-le-Comte</u> 14km
Radiologue	X <u>Fontenay-le-Comte</u> 13km
Rhumatologue	X <u>Fontenay-le-Comte</u> 14km
Sage-femme	X <u>Benet</u> 7km



## Éducation

Crèche	X <u>Saint-Sigismond</u> 4km
Ecole maternelle Public	X <u>Benet</u> 8km
Ecole maternelle Privé	X <u>Aizenay</u> 82km
Ecole primaire Public	<b>1</b>
Ecole primaire Privé	X <u>Rives-d'Autise</u> 4km
Collège Public	X <u>Benet</u> 8km
Collège Privé	X <u>Benet</u> 7km
Lycée Public	X <u>Fontenay-le-Comte</u> 12km
Lycée Privé	X <u>Fontenay-le-Comte</u> 13km

Sources : Base Sirene des entreprises et de leurs établissements selon les dernières parutions officielles de 2025 portant sur l'année 2024 ([data.gouv](#)). Liste, localisation et tarifs des professionnels de santé selon les dernières parutions officielles de 2025 portant sur l'année 2024 ([opendatasoft](#)) et FINISS Extraction du Fichier des établissements selon les dernières parutions officielles de 2025 portant sur

l'année 2024 ([data.gouv](https://data.gouv.fr)). Adresse et géolocalisation des établissements d'enseignement du premier et second degrés selon les dernières parutions officielles de 2025 portant sur l'année 2024 ([data.education.gouv](https://data.education.gouv.fr))

bien-dans-ma-ville.fr

## Villes autour de Bouillé-Courdault

Ville	Habitants	Superficie	Pop densité	Pop active	Taux chômage	Revenu moyen	Prix immobilier
Liez	302	8 km <sup>2</sup>	38 h/km <sup>2</sup>	46.7%	4.6%	22 390 €/an	1 007 €/m <sup>2</sup>
Saint-Sigismond	428	10 km <sup>2</sup>	43 h/km <sup>2</sup>	41.6%	6.1%	22 240 €/an	1 018 €/m <sup>2</sup>
Maillezais (1 avis)	890	20 km <sup>2</sup>	45 h/km <sup>2</sup>	40.7%	3.4%	21 730 €/an	1 397 €/m <sup>2</sup>
Rives-d'Autise	2 036	31 km <sup>2</sup>	66 h/km <sup>2</sup>	48.3%	3.4%	22 460 €/an	1 150 €/m <sup>2</sup>
Saint-Pierre-le-Vieux	917	23 km <sup>2</sup>	40 h/km <sup>2</sup>	49.4%	6.7%	20 650 €/an	1 076 €/m <sup>2</sup>
Le Mazeau	464	8 km <sup>2</sup>	58 h/km <sup>2</sup>	38.6%	4.3%	21 520 €/an	1 116 €/m <sup>2</sup>
Benet (1 avis)	4 089	50 km <sup>2</sup>	82 h/km <sup>2</sup>	46.4%	3.5%	23 400 €/an	1 360 €/m <sup>2</sup>
Xanton-Chassenon	743	19 km <sup>2</sup>	39 h/km <sup>2</sup>	45.5%	4%	22 190 €/an	892 €/m <sup>2</sup>
Saint-Martin-de-Fraigneau	795	13 km <sup>2</sup>	61 h/km <sup>2</sup>	47.4%	3.4%	22 090 €/an	1 336 €/m <sup>2</sup>
Damvix	733	11 km <sup>2</sup>	67 h/km <sup>2</sup>	41.9%	4.5%	21 250 €/an	1 642 €/m <sup>2</sup>
Saint-Pompain	949	24 km <sup>2</sup>	40 h/km <sup>2</sup>	49.7%	2%	23 790 €/an	1 071 €/m <sup>2</sup>
Arçais (1 avis)	615	15 km <sup>2</sup>	41 h/km <sup>2</sup>	39.5%	5.5%	20 830 €/an	1 346 €/m <sup>2</sup>
Doix lès Fontaines (1 avis)	1 779	23 km <sup>2</sup>	77 h/km <sup>2</sup>	42.9%	4%	22 040 €/an	1 140 €/m <sup>2</sup>
Maillé	759	17 km <sup>2</sup>	45 h/km <sup>2</sup>	42.4%	3.8%	21 260 €/an	966 €/m <sup>2</sup>
Saint-Hilaire-des-Loges (1 avis)	1 917	35 km <sup>2</sup>	55 h/km <sup>2</sup>	41.9%	4%	21 170 €/an	1 255 €/m <sup>2</sup>

# Avis sur la ville de Bouillé-Courdault



## Moyenne par critère



## Villes autour de Bouillé-Courdault

Ville	Note globale	Sécurité	Éducation	Sport Loisir	Environnement	Vie pratique
Liez	-	-	-	-	-	-
Saint-Sigismond	-	-	-	-	-	-
Maillezais (1 avis)	<b>4.4</b>	<b>5.0</b>	<b>4.0</b>	<b>4.0</b>	<b>5.0</b>	<b>4.0</b>
Rives-d'Autise	-	-	-	-	-	-
Saint-Pierre-le-Vieux	-	-	-	-	-	-
Le Mazeau	-	-	-	-	-	-
Benet (1 avis)	<b>4.6</b>	<b>4.0</b>	<b>5.0</b>	<b>5.0</b>	<b>4.0</b>	<b>5.0</b>
Xanton-Chassenon	-	-	-	-	-	-
Saint-Martin-de-Fraigneau	-	-	-	-	-	-
Damvix	-	-	-	-	-	-
Saint-Pompain	-	-	-	-	-	-
Arçais (1 avis)	<b>5.0</b>	<b>5.0</b>	<b>5.0</b>	<b>5.0</b>	<b>5.0</b>	<b>5.0</b>
Doix lès Fontaines (1 avis)	2.6	3.0	3.0	2.0	3.0	2.0
Maillé	-	-	-	-	-	-
Saint-Hilaire-des-Loges (1 avis)	3.6	<b>4.0</b>	<b>4.0</b>	3.0	<b>4.0</b>	3.0



# Vous aimez votre ville ? Notez-la !

Et faites-nous part de vos remarques constructives



Avec

**BIEN** dans ma **VILLE** 