



Version web

# Ville de Bouillac

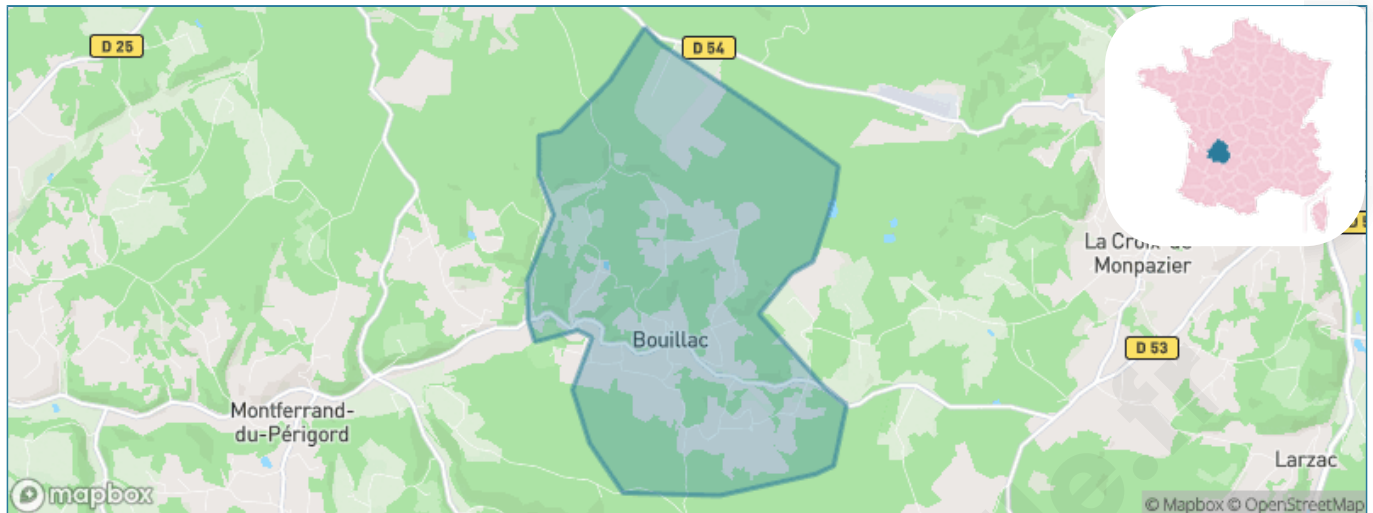
Présenté par

**BIEN** dans  
ma **VILLE** 

# Sommaire

Situation géographique .....	3
Statistiques sur la population .....	4
Evolution du nombre d'habitants .....	4
Tranche d'âge .....	5
0-14 ans .....	5
15-29 ans .....	5
30-44 ans .....	5
45-59 ans .....	5
60-74 ans .....	5
75-89 ans .....	5
90 ans et + .....	5
Activité professionnelle .....	5
Agriculteurs .....	5
Artisans, Commerçants .....	5
Cadres et sup. ....	5
Professions intermédiaires .....	5
Employé .....	5
Ouvrier .....	5
Retraité .....	5
Autres .....	5
Niveau de diplôme .....	6
Sans diplôme ou CEP .....	6
Brevet, BEPC, DNB .....	6
CAP-BEP ou équivalent .....	6
BAC ou équivalent .....	6
BAC+2 .....	6
BAC+3 ou +4 .....	6
BAC+5 ou plus .....	6
Composition des ménages .....	6
Couple sans enfant .....	6
Couple avec enfant(s) .....	6
Famille monoparentale .....	6
Colocation / Autre .....	6
Personnes seules .....	6
Profils électoraux .....	7
Premier tour .....	7
Sécurité .....	8
Evolution du nombre d'infractions .....	8
Pour comparer .....	9
Services à la population .....	10
Commerce .....	10
Éducation .....	10
Villes autour de Bouillac .....	12

# Situation géographique



## i Informations clés

- **Région** : Nouvelle-Aquitaine
- **Département** : Dordogne
- **Code postal** : 24480
- **Superficie** : 12 km<sup>2</sup>



# Statistiques sur la population



Nombre d'habitants

**121**



Age moyen

**46 ans**



Pop active

**54.5%**



Taux chômage

**3.6%**



Pop densité

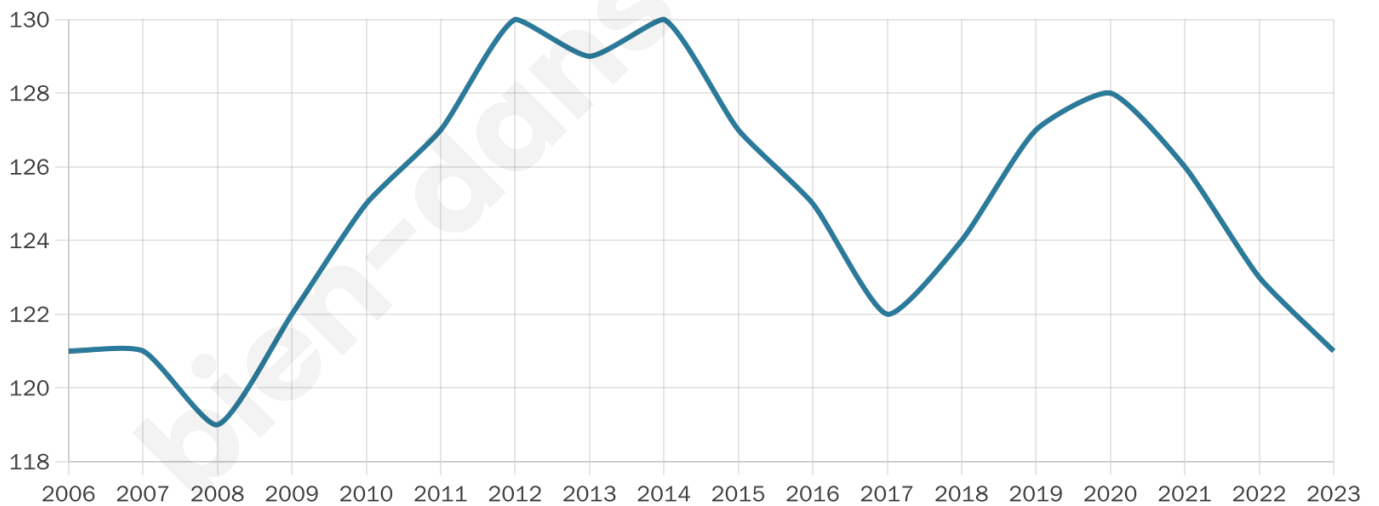
**10 h/km<sup>2</sup>**



Revenu moyen

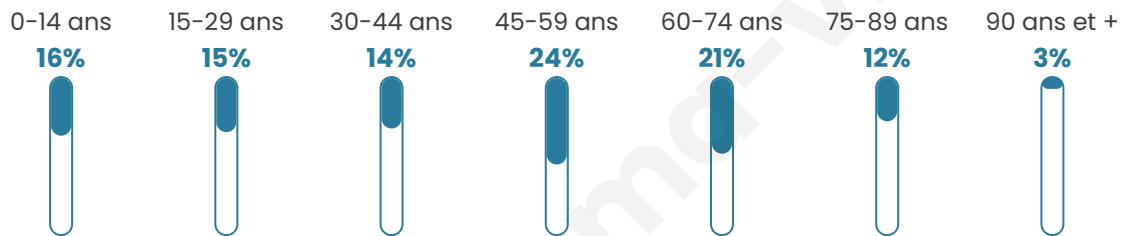
**18 510 €/an**

## Evolution du nombre d'habitants

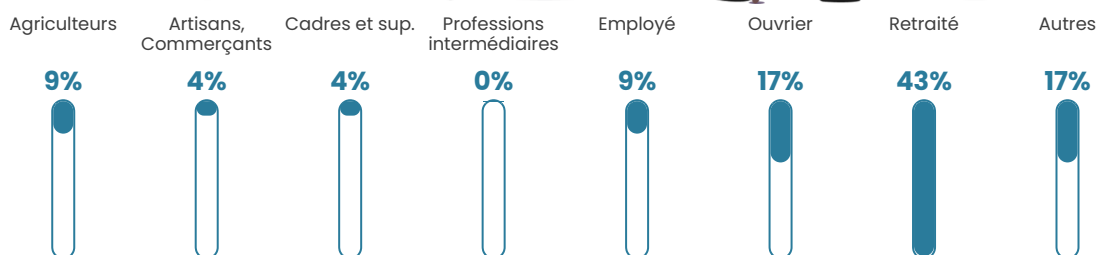


Sources : Institut national de la statistique et des études économiques (insee) selon Les dernières parutions officielles de 2024 portant sur les années 2020, 2021 et 2022.


## Tranche d'âge




## Activité professionnelle



## Niveau de diplôme















## Composition des ménages



# Profils électoraux

## Premier tour

	Marine LE PEN	32.26 %
	Jean-Luc MÉLENCHON	20.43 %
	Emmanuel MACRON	15.05 %
	Jean LASSALLE	9.68 %
	Éric ZEMMOUR	8.60 %
	Nicolas DUPONT-AIGNAN	5.38 %
	Fabien ROUSSEL	4.30 %
	Yannick JADOT	2.15 %
	Anne HIDALGO	1.08 %
	Valérie PÉCRESSE	1.08 %
	Nathalie ARTHAUD	0.00 %
	Philippe POUTOU	0.00 %

### 114 inscrits

Participation : 84.21%

Votes blancs : 1.04%

Votes nuls : 2.08%

## Second tour

	Emmanuel MACRON	40 %
	Marine LE PEN	60 %

### 114 inscrits

Participation : 81.58%

Votes blancs : 5.38%

Votes nuls : 3.23%

# Sécurité



Agressions physiques / sexuelles

0



Cambriolages

0



Vols / dégradations

0



Stupéfiants

0

## Evolution du nombre d'infractions



## Pour comparer

(en proportion du nombre d'habitants)

■ Ville ■ Département ■ Région



Sources : Bases statistiques communale, départementale et régionale de la délinquance enregistrée par la police et la gendarmerie nationales selon les dernières parutions officielles de 2025 portant sur l'année 2024 ([data.gouv](https://data.gouv.fr)).

Agressions physiques / sexuelles : Violences sexuelles, coups et blessures volontaires intrafamiliaux, coups et blessures volontaires, autres coups, blessures volontaires et vols violents sans arme.

Cambriolages : Cambriolages de logements.

Vols : Vols avec armes, vols d'accessoires sur véhicules, vols dans les véhicules, vols de véhicules, vols sans violence contre des personnes, destructions, dégradations volontaires et escroqueries.

Stupéfiants : Trafic de stupéfiants dont (AFD) et usage de stupéfiants.

# Services à la population



## Commerce

Hypermarché	X <a href="#">Le Bugue</a> 16km
Supermarché	X <a href="#">Le Buisson-de-Cadouin</a> 9km
Superette	X <a href="#">Montferrand-du-Périgord</a> 1km
Boulangerie	X <a href="#">Beaumontois en Périgord</a> 8km
Boucherie	X <a href="#">Pays de Belvès</a> 9km
Restaurant	X <a href="#">Le Buisson-de-Cadouin</a> 5km
Garage	X <a href="#">Pays de Belvès</a> 5km
Station-service	X <a href="#">Lège-Cap-Ferret</a> 5km
Banque	X <a href="#">Pays de Belvès</a> 9km
La poste	X <a href="#">Le Buisson-de-Cadouin</a> 7km
Coiffeur	X <a href="#">Marsalès</a> 8km
Tabac	X <a href="#">Le Buisson-de-Cadouin</a> 9km
Bars / discothèque	X <a href="#">Le Buisson-de-Cadouin</a> 5km
Bibliothèque	X <a href="#">Monplaisant</a> 8km
Cinéma	X <a href="#">Le Buisson-de-Cadouin</a> 9km
Vétérinaire	X <a href="#">Pays de Belvès</a> 8km



## Santé

Pharmacie	X <a href="#">Pays de Belvès</a> 9km
Hôpital	X <a href="#">Sarlat-la-Canéda</a> 29km
Laboratoire d'analyses médicales	X <a href="#">Lalinde</a> 15km
Etablissement pour handicapé	X <a href="#">Sainte-Foy-de-Belvès</a> 11km
EHPA	X <a href="#">Le Buisson-de-Cadouin</a> 5km
Médecin	X <a href="#">Pays de Belvès</a> 8km
Dentiste	X <a href="#">Le Buisson-de-Cadouin</a> 9km
Chirurgien	X <a href="#">Sarlat-la-Canéda</a> 27km
Dermatologue	X <a href="#">Bergerac</a> 34km
Anesthésiste	X <a href="#">Bergerac</a> 34km
Gastro-entérologue	X <a href="#">Siorac-en-Périgord</a> 8km
Gynécologue	X <a href="#">Sarlat-la-Canéda</a> 28km
Cancérologue	X <a href="#">Périgueux</a> 48km
Neurologue	X <a href="#">Villeneuve-sur-Lot</a> 44km
Ophtalmologue	X <a href="#">Bourniquel</a> 11km
ORL	X <a href="#">Sarlat-la-Canéda</a> 29km
Cardiologue	X <a href="#">Sarlat-la-Canéda</a> 29km
Pédiatre	X <a href="#">Sarlat-la-Canéda</a> 29km
Pneumologue	X <a href="#">Périgueux</a> 48km
Psychologue	X <a href="#">Sarlat-la-Canéda</a> 29km
Radiologue	X <a href="#">Sarlat-la-Canéda</a> 27km
Rhumatologue	X <a href="#">Bergerac</a> 33km
Sage-femme	X <a href="#">Pays de Belvès</a> 9km



## Éducation

Crèche	X <a href="#">Pays de Belvès</a> 8km
Ecole maternelle Public	X <a href="#">Saint-Avit-Sénieur</a> 7km
Ecole maternelle Privé	X <a href="#">Molières</a> 80km
Ecole primaire Public	X <a href="#">Montferrand-du-Périgord</a> 3km
Ecole primaire Privé	X <a href="#">Molières</a> 8km
Collège Public	X <a href="#">Pays de Belvès</a> 8km
Collège Privé	X <a href="#">Sarlat-la-Canéda</a> 28km
Lycée Public	X <a href="#">Sarlat-la-Canéda</a> 27km
Lycée Privé	X <a href="#">Sarlat-la-Canéda</a> 28km

Sources : Base Sirene des entreprises et de leurs établissements selon les dernières parutions officielles de 2025 portant sur l'année 2024 ([data.gouv](#)). Liste, localisation et tarifs des professionnels de santé selon les dernières parutions officielles de 2025 portant sur l'année 2024 ([opendatasoft](#)) et FINISS Extraction du Fichier des établissements selon les dernières parutions officielles de 2025 portant sur l'année 2024 ([data.gouv](#)). Adresse et géolocalisation des établissements d'enseignement du premier et second degrés selon les

bien-dans-ma-ville.fr

## Villes autour de Bouillac

Ville	Habitants	Superficie	Pop densité	Pop active	Taux chômage	Revenu moyen	Prix immobilier
Saint-Avit-Rivière	91	14 km <sup>2</sup>	7 h/km <sup>2</sup>	36.3%	6.6%	NC	1 069 €/m <sup>2</sup>
Montferrand-du-Périgord	156	13 km <sup>2</sup>	12 h/km <sup>2</sup>	37.2%	6.4%	18 630 €/an	1 810 €/m <sup>2</sup>
Saint-Pardoux-et-Vielvic	188	14 km <sup>2</sup>	13 h/km <sup>2</sup>	43.1%	3.7%	20 640 €/an	638 €/m <sup>2</sup>
Lège-Cap-Ferret (1 avis)	7 909	93 km <sup>2</sup>	85 h/km <sup>2</sup>	39.9%	3.5%	26 710 €/an	7 516 €/m <sup>2</sup>
Bourniquel	62	9 km <sup>2</sup>	7 h/km <sup>2</sup>	51.6%	4.8%	NC	NC
Saint-Romain-de-Monpazier	104	7 km <sup>2</sup>	15 h/km <sup>2</sup>	45.2%	2.9%	17 210 €/an	NC
Urval	116	13 km <sup>2</sup>	9 h/km <sup>2</sup>	41.4%	4.3%	23 540 €/an	1 669 €/m <sup>2</sup>
Saint-Marcory	57	4 km <sup>2</sup>	14 h/km <sup>2</sup>	40.4%	1.8%	NC	2 432 €/m <sup>2</sup>
Sainte-Croix	89	12 km <sup>2</sup>	7 h/km <sup>2</sup>	36%	4.5%	NC	822 €/m <sup>2</sup>
Molières	370	21 km <sup>2</sup>	18 h/km <sup>2</sup>	34.6%	4.3%	21 500 €/an	1 496 €/m <sup>2</sup>
Saint-Avit-Sénieur	422	23 km <sup>2</sup>	18 h/km <sup>2</sup>	36.5%	4.7%	22 750 €/an	1 084 €/m <sup>2</sup>
Lolme	191	6 km <sup>2</sup>	32 h/km <sup>2</sup>	23.6%	1%	18 240 €/an	818 €/m <sup>2</sup>
Monplaisant	265	5 km <sup>2</sup>	53 h/km <sup>2</sup>	51.3%	2.6%	22 980 €/an	1 544 €/m <sup>2</sup>
Marsalès	223	9 km <sup>2</sup>	25 h/km <sup>2</sup>	39.9%	4.5%	20 830 €/an	1 559 €/m <sup>2</sup>
Sagelat	318	7 km <sup>2</sup>	45 h/km <sup>2</sup>	41.2%	5.3%	20 870 €/an	1 502 €/m <sup>2</sup>

bien-dans-ma-ville.fr



# Vous aimez votre ville ? Notez-la !

Et faites-nous part de vos remarques constructives



Avec

**BIEN** dans ma **VILLE** 