



Version web

Ville de Bougon

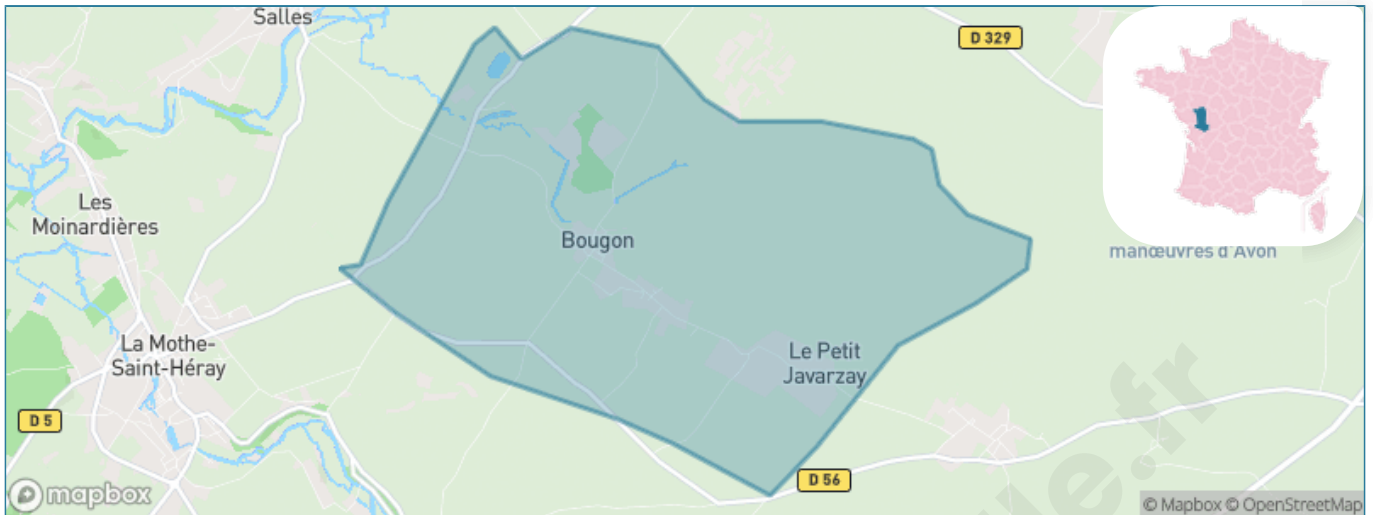
Présenté par

BIEN dans
ma **VILLE** 

Sommaire

Situation géographique	3
Statistiques sur la population	4
Evolution du nombre d'habitants	4
Tranche d'âge	5
<i>0-14 ans</i>	5
<i>15-29 ans</i>	5
<i>30-44 ans</i>	5
<i>45-59 ans</i>	5
<i>60-74 ans</i>	5
<i>75-89 ans</i>	5
<i>90 ans et +</i>	5
Activité professionnelle	5
<i>Agriculteurs</i>	5
<i>Artisans, Commerçants</i>	5
<i>Cadres et sup.</i>	5
<i>Professions intermédiaires</i>	5
<i>Employé</i>	5
<i>Ouvrier</i>	5
<i>Retraité</i>	5
<i>Autres</i>	5
Niveau de diplôme	6
<i>Sans diplôme ou CEP</i>	6
<i>Brevet, BEPC, DNB</i>	6
<i>CAP-BEP ou équivalent</i>	6
<i>BAC ou équivalent</i>	6
<i>BAC+2</i>	6
<i>BAC+3 ou +4</i>	6
<i>BAC+5 ou plus</i>	6
Composition des ménages	6
<i>Couple sans enfant</i>	6
<i>Couple avec enfant(s)</i>	6
<i>Famille monoparentale</i>	6
<i>Colocation / Autre</i>	6
<i>Personnes seules</i>	6
Profils électoraux	7
<i>Premier tour</i>	7
Sécurité	8
<i>Evolution du nombre d'infractions</i>	8
<i>Pour comparer</i>	9
Services à la population	10
<i>Commerce</i>	10
<i>Éducation</i>	10
<i>Villes autour de Bougon</i>	12

Situation géographique



i Informations clés

- **Région** : Nouvelle-Aquitaine
- **Département** : Deux-Sèvres
- **Code postal** : 79800
- **Superficie** : 11 km²



Statistiques sur la population



Nombre d'habitants

169



Age moyen

47 ans



Pop active

52.1%



Taux chômage

7.3%



Pop densité

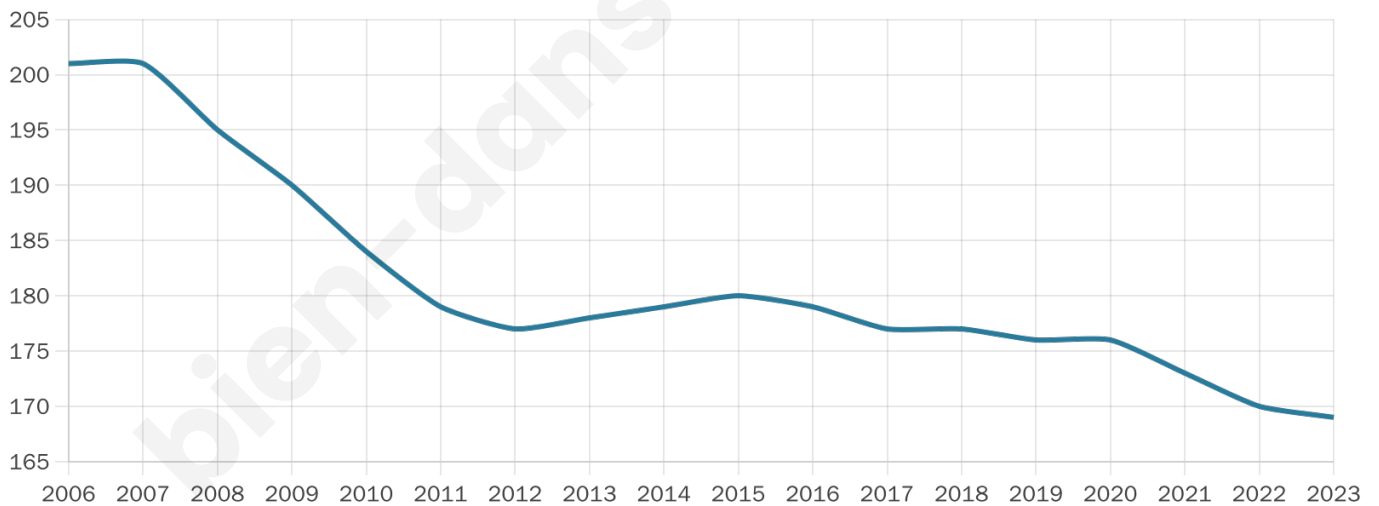
15 h/km²



Revenu moyen

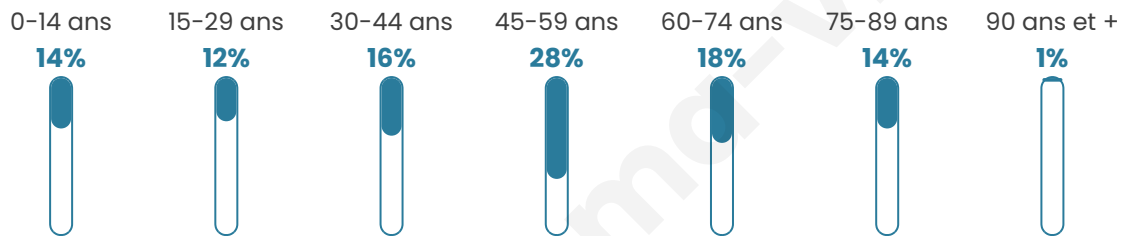
22 780 €/an

Evolution du nombre d'habitants

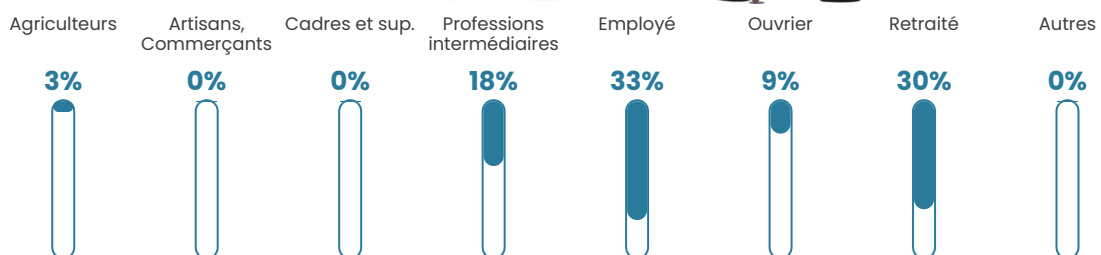


Sources : Institut national de la statistique et des études économiques (insee) selon Les dernières parutions officielles de 2024 portant sur les années 2020, 2021 et 2022.

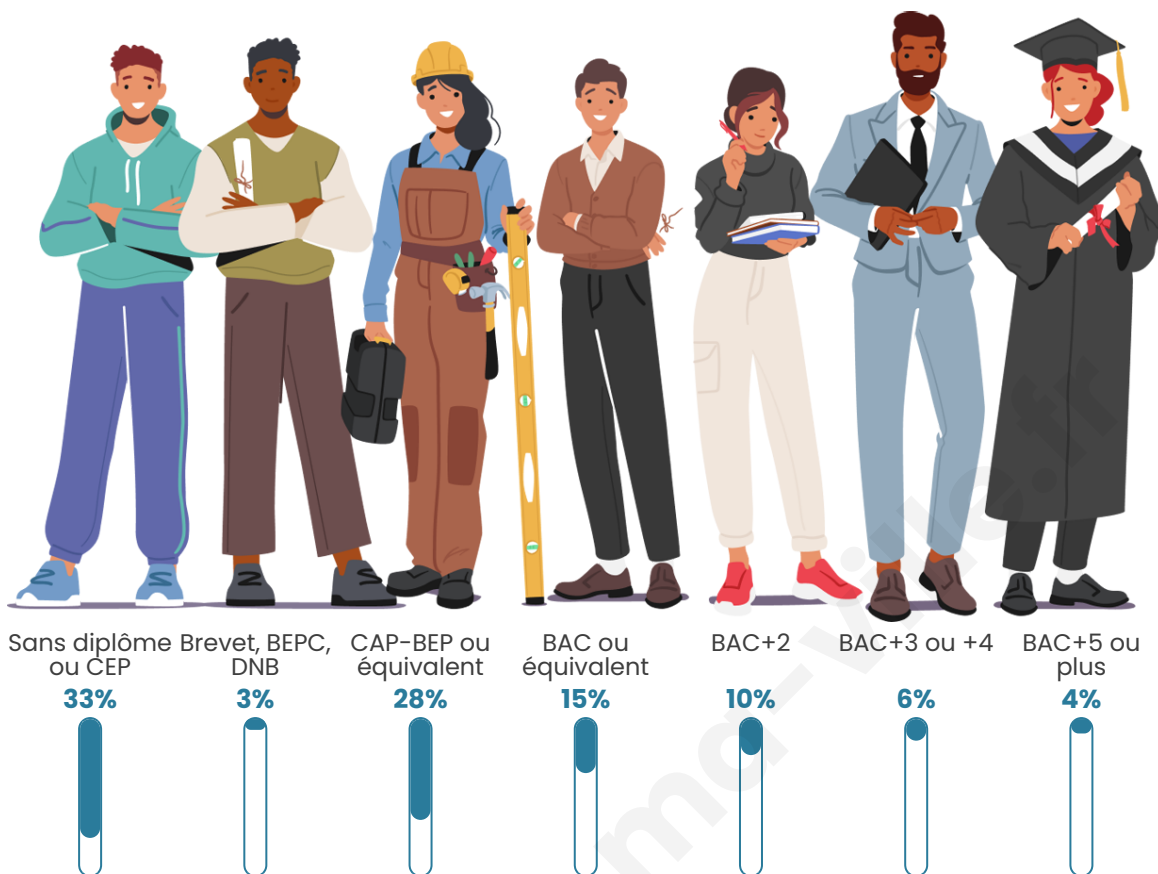
Tranche d'âge



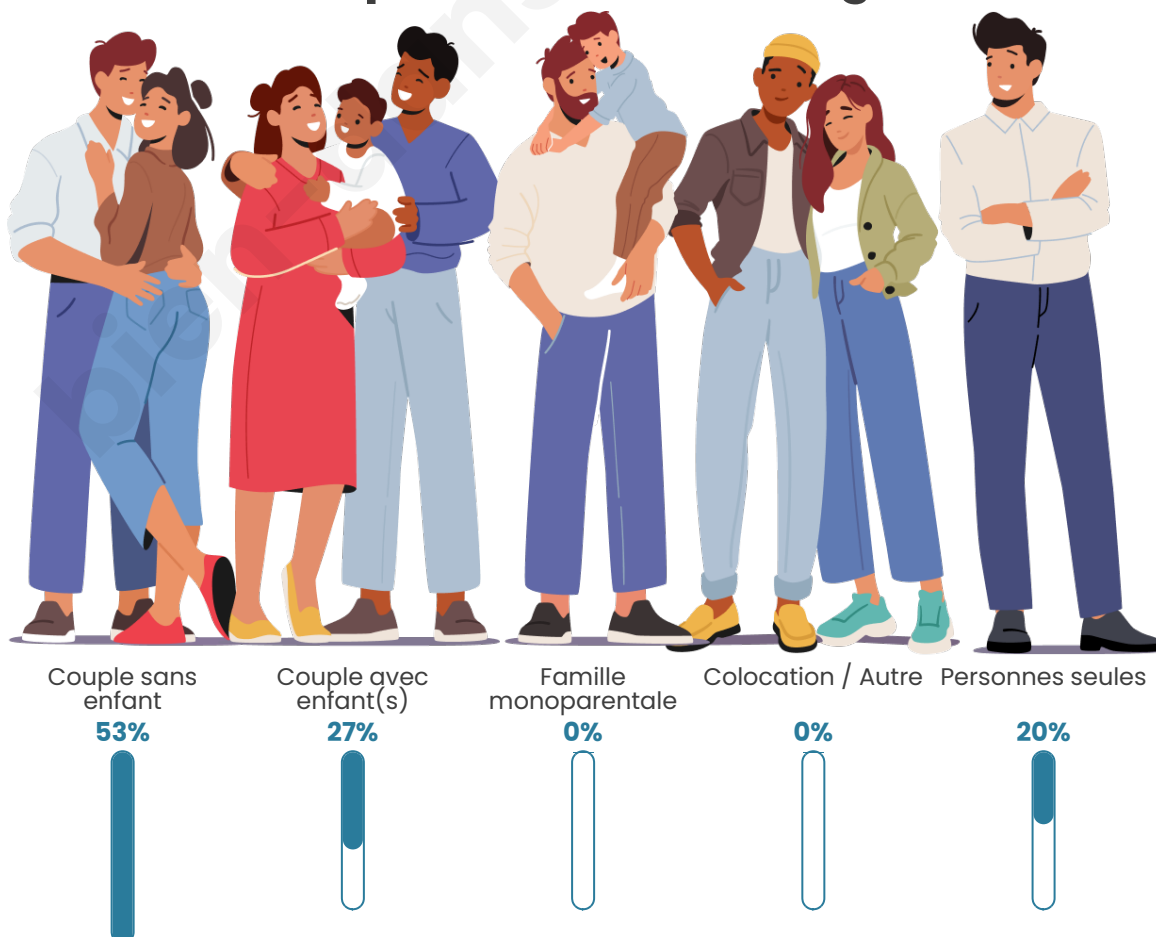
Activité professionnelle



Niveau de diplôme














Composition des ménages



Profils électoraux

Premier tour

	Marine LE PEN	30.70 %
	Emmanuel MACRON	28.07 %
	Jean-Luc MÉLENCHON	12.28 %
	Nicolas DUPONT-AIGNAN	6.14 %
	Éric ZEMMOUR	4.39 %
	Anne HIDALGO	4.39 %
	Jean LASSALLE	3.51 %
	Fabien ROUSSEL	2.63 %
	Yannick JADOT	2.63 %
	Valérie PÉCRESSE	2.63 %
	Philippe POUTOU	1.75 %
	Nathalie ARTHAUD	0.88 %



141 inscrits

Participation : 82.98%

Votes blancs : 1.71%

Votes nuls : 0.85%

Second tour

	Emmanuel MACRON	47,12 %
	Marine LE PEN	52,88 %

141 inscrits

Participation : 78.01%

Votes blancs : 4.55%

Votes nuls : 0.91%

Sécurité



Agressions physiques / sexuelles

0



Cambriolages

0



Vols / dégradations

0



Stupéfiants

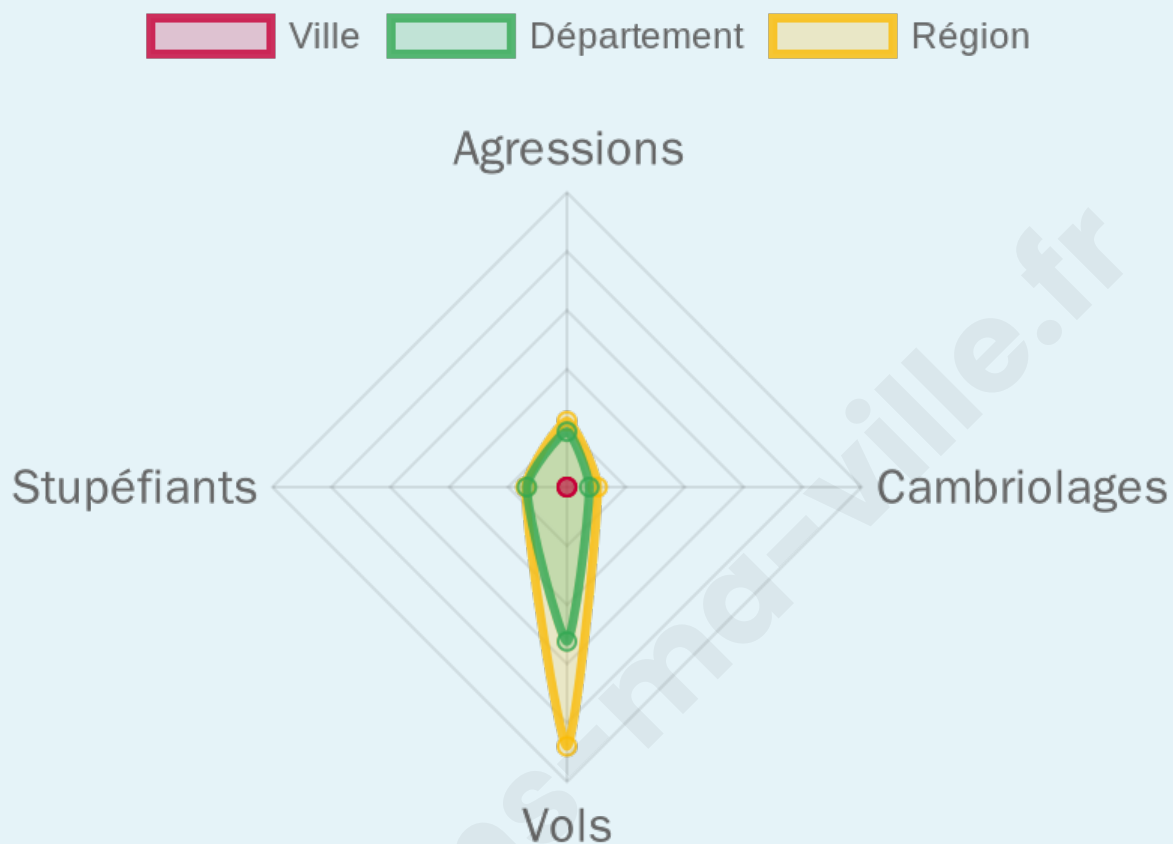
0

Evolution du nombre d'infractions



Pour comparer

(en proportion du nombre d'habitants)



Sources : Bases statistiques communale, départementale et régionale de la délinquance enregistrée par la police et la gendarmerie nationales selon les dernières parutions officielles de 2025 portant sur l'année 2024 ([data.gouv](https://data.gouv.fr)).

Agressions physiques / sexuelles : Violences sexuelles, coups et blessures volontaires intrafamiliaux, coups et blessures volontaires, autres coups, blessures volontaires et vols violents sans arme.

Cambriolages : Cambriolages de logements.

Vols : Vols avec armes, vols d'accessoires sur véhicules, vols dans les véhicules, vols de véhicules, vols sans violence contre des personnes, destructions, dégradations volontaires et escroqueries.

Stupéfiants : Trafic de stupéfiants dont (AFD) et usage de stupéfiants.

Services à la population



Commerce

Hypermarché	X Azay-le-Brûlé 13km
Supermarché	X La Mothe-Saint-Héray 4km
Superette	X Pamproux 3km
Boulangerie	X Pamproux 3km
Boucherie	X Pamproux 3km
Restaurant	X Pamproux 3km
Garage	X La Mothe-Saint-Héray 3km
Station-service	X Pamproux 2km
Banque	X La Mothe-Saint-Héray 4km
La poste	X La Mothe-Saint-Héray 4km
Coiffeur	X Pamproux 3km
Tabac	X Saint-Sauvant 9km
Bars / discothèque	X La Mothe-Saint-Héray 4km
Bibliothèque	X Saint-Maixent-l'École 12km
Cinéma	X Saint-Maixent-l'École 12km
Vétérinaire	X La Mothe-Saint-Héray 3km



Santé

Pharmacie	X Pamproux 4km
Hôpital	X Saint-Maixent-l'École 12km
Laboratoire d'analyses médicales	X Saint-Maixent-l'École 12km
Etablissement pour handicapé	X Azay-le-Brûlé 13km
EHPA	X La Mothe-Saint-Héray 3km
Médecin	X La Mothe-Saint-Héray 3km
Dentiste	X La Mothe-Saint-Héray 3km
Chirurgien	X La Crèche 18km
Dermatologue	X Niort 30km
Anesthésiste	X Niort 30km
Gastro-entérologue	X Saint-Coutant 17km
Gynécologue	X Saint-Coutant 17km
Cancérologue	X Poitiers 41km
Neurologue	X Rouillé 10km
Ophtalmologue	X Niort 30km
ORL	X Saint-Coutant 17km
Cardiologue	X Mellé 17km
Pédiatre	X Aiffres 28km
Pneumologue	X Niort 30km
Psychologue	X Niort 31km
Radiologue	X Saint-Maixent-l'École 12km
Rhumatologue	X Niort 30km
Sage-femme	X La Mothe-Saint-Héray 3km



Éducation

Crèche	X La Mothe-Saint-Héray 4km
Ecole maternelle Public	X La Mothe-Saint-Héray 3km
Ecole maternelle Privé	X Marsac 73km
Ecole primaire Public	1
Ecole primaire Privé	X La Mothe-Saint-Héray 3km
Collège Public	X La Mothe-Saint-Héray 3km
Collège Privé	X Saint-Maixent-l'École 12km

Lycée Public	X <u>Rouillé</u> 11km
Lycée Privé	X <u>Niort</u> 29km

Sources : Base Sirene des entreprises et de leurs établissements selon les dernières parutions officielles de 2025 portant sur l'année 2024 ([data.gouv](https://data.gouv.fr)). Liste, localisation et tarifs des professionnels de santé selon les dernières parutions officielles de 2025 portant sur l'année 2024 ([opendatasoft](https://opendatasoft.com)) et FINESS Extraction du Fichier des établissements selon les dernières parutions officielles de 2025 portant sur l'année 2024 ([data.gouv](https://data.gouv.fr)). Adresse et géolocalisation des établissements d'enseignement du premier et second degrés selon les dernières parutions officielles de 2025 portant sur l'année 2024 ([data.education.gouv](https://data.education.gouv.fr))

bien-dans-ma-ville.fr

Villes autour de Bougon

Ville	Habitants	Superficie	Pop densité	Pop active	Taux chômage	Revenu moyen	Prix immobilier
Pamproux (2 avis)	1 686	36 km ²	47 h/km ²	40.3%	4.1%	21 390 €/an	975 €/m ²
La Mothe-Saint-Héray (2 avis)	1 652	14 km ²	118 h/km ²	41.5%	3.9%	20 650 €/an	887 €/m ²
Salles	323	7 km ²	46 h/km ²	50.8%	4%	20 530 €/an	1 231 €/m ²
Exoudun (1 avis)	531	26 km ²	20 h/km ²	49.5%	4.1%	21 440 €/an	1 060 €/m ²
Chenay	461	21 km ²	22 h/km ²	44.7%	5.2%	20 020 €/an	639 €/m ²
Sainte-Eanne	580	13 km ²	45 h/km ²	50.2%	6.2%	21 570 €/an	914 €/m ²
Avon	63	12 km ²	5 h/km ²	46%	1.6%	NC	928 €/m ²
Chey	541	21 km ²	26 h/km ²	49.4%	4.8%	18 830 €/an	1 057 €/m ²
Soudan	424	23 km ²	18 h/km ²	50%	4.7%	21 510 €/an	925 €/m ²
Souvigné	863	26 km ²	33 h/km ²	49.7%	2.9%	23 140 €/an	972 €/m ²
Sepvret	620	17 km ²	36 h/km ²	48.2%	3.7%	22 820 €/an	696 €/m ²
Nanteuil	1 684	20 km ²	84 h/km ²	47.1%	3.8%	22 810 €/an	1 177 €/m ²
Saint-Germier	261	11 km ²	24 h/km ²	43.7%	5%	21 250 €/an	607 €/m ²
Saint-Sauvant	1 293	59 km ²	22 h/km ²	43.5%	4.2%	21 830 €/an	754 €/m ²
Rouillé (2 avis)	2 533	52 km ²	49 h/km ²	46.2%	3.7%	21 660 €/an	1 040 €/m ²

bien-dans-ma-ville.fr



Vous aimez votre ville ? Notez-la !

Et faites-nous part de vos remarques constructives



Avec

BIEN dans
ma **VILLE** 