



Version web

Ville de Bouffry

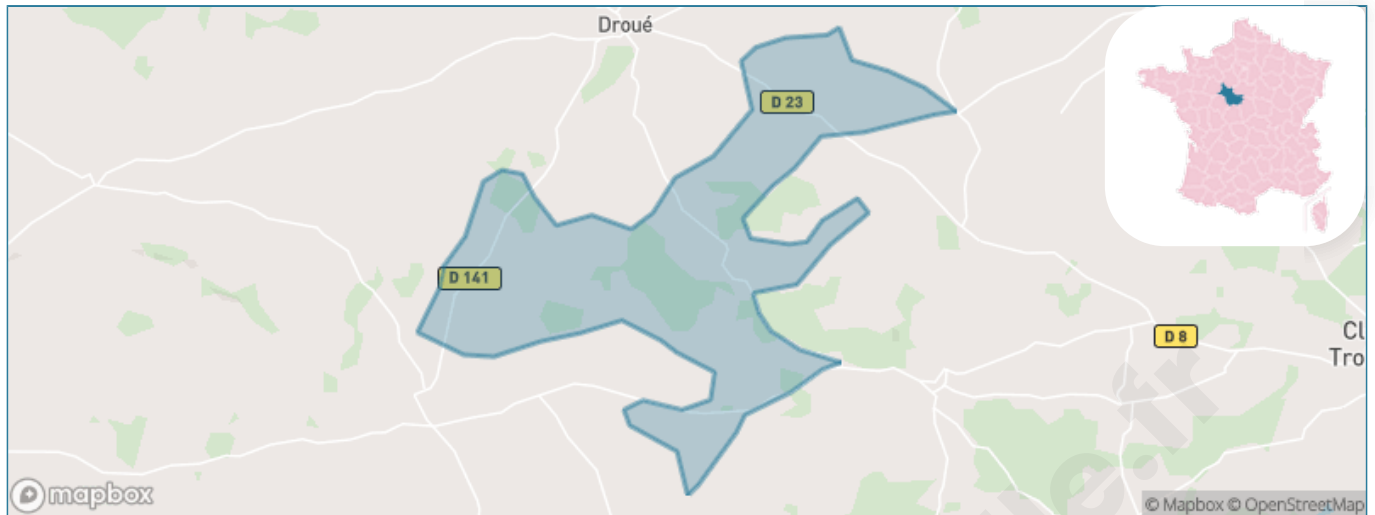
Présenté par

BIEN dans
ma **VILLE** 

Sommaire

| | |
|---|----|
| Situation géographique | 3 |
| Statistiques sur la population | 4 |
| Evolution du nombre d'habitants | 4 |
| Tranche d'âge | 5 |
| 0-14 ans | 5 |
| 15-29 ans | 5 |
| 30-44 ans | 5 |
| 45-59 ans | 5 |
| 60-74 ans | 5 |
| 75-89 ans | 5 |
| 90 ans et + | 5 |
| Activité professionnelle | 5 |
| Agriculteurs | 5 |
| Artisans, Commerçants | 5 |
| Cadres et sup. | 5 |
| Professions intermédiaires | 5 |
| Employé | 5 |
| Ouvrier | 5 |
| Retraité | 5 |
| Autres | 5 |
| Niveau de diplôme | 6 |
| Sans diplôme ou CEP | 6 |
| Brevet, BEPC, DNB | 6 |
| CAP-BEP ou équivalent | 6 |
| BAC ou équivalent | 6 |
| BAC+2 | 6 |
| BAC+3 ou +4 | 6 |
| BAC+5 ou plus | 6 |
| Composition des ménages | 6 |
| Couple sans enfant | 6 |
| Couple avec enfant(s) | 6 |
| Famille monoparentale | 6 |
| Colocation / Autre | 6 |
| Personnes seules | 6 |
| Profils électoraux | 7 |
| Premier tour | 7 |
| Sécurité | 8 |
| Evolution du nombre d'infractions | 8 |
| Pour comparer | 9 |
| Services à la population | 10 |
| Commerce | 10 |
| Éducation | 10 |
| Villes autour de Bouffry | 12 |

Situation géographique



i Informations clés

- **Région** : Centre-Val de Loire
- **Département** : Loir-et-Cher
- **Code postal** : 41270
- **Superficie** : 17 km²



Statistiques sur la population



Nombre d'habitants

137



Age moyen

47 ans



Pop active

47.4%



Taux chômage

11.4%



Pop densité

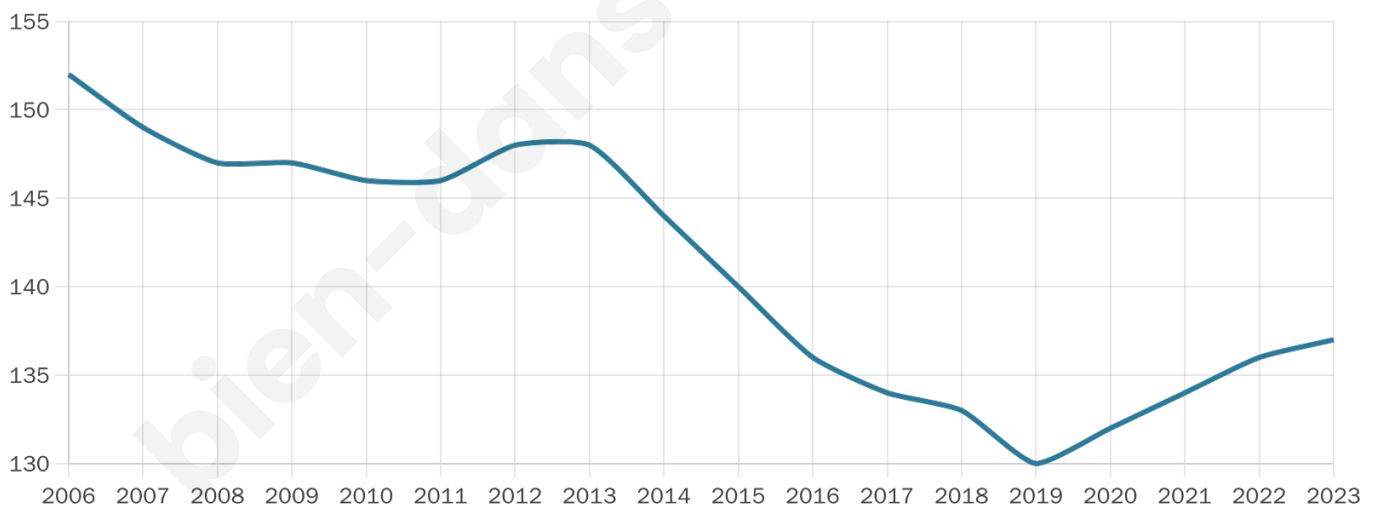
8 h/km²



Revenu moyen

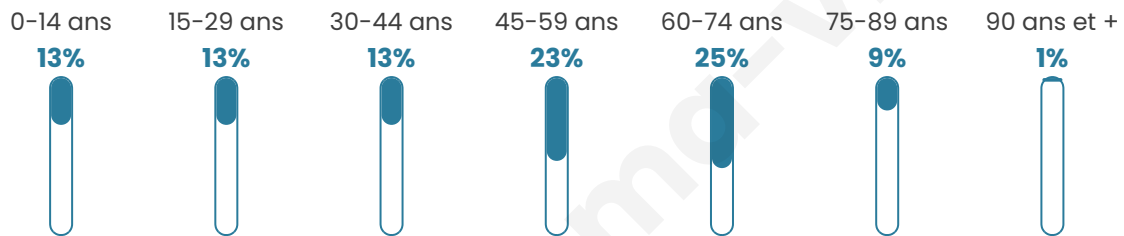
24 110 €/an

Evolution du nombre d'habitants

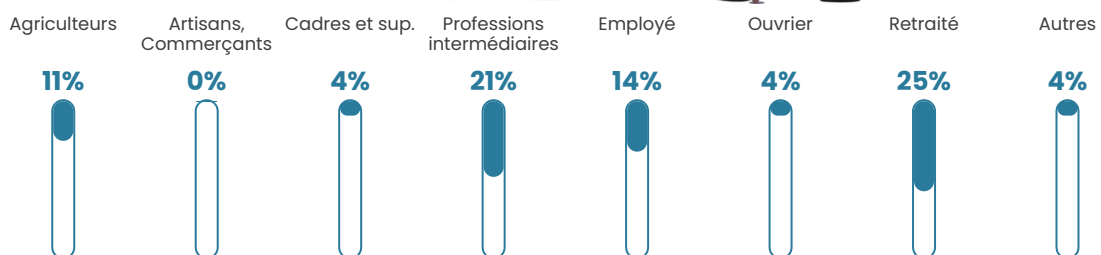


Sources : Institut national de la statistique et des études économiques (insee) selon Les dernières parutions officielles de 2024 portant sur les années 2020, 2021 et 2022.


Tranche d'âge




Activité professionnelle



Niveau de diplôme















Composition des ménages



Profils électoraux



Premier tour

| | | |
|---|-----------------------|---------|
|  | Marine LE PEN | 40.91 % |
|  | Emmanuel MACRON | 26.36 % |
|  | Jean-Luc MÉLENCHON | 13.64 % |
|  | Éric ZEMMOUR | 8.18 % |
|  | Valérie PÉCRESSE | 3.64 % |
|  | Nicolas DUPONT-AIGNAN | 3.64 % |
|  | Yannick JADOT | 2.73 % |
|  | Fabien ROUSSEL | 0.91 % |
|  | Nathalie ARTHAUD | 0.00 % |
|  | Jean LASSALLE | 0.00 % |
|  | Anne HIDALGO | 0.00 % |
|  | Philippe POUTOU | 0.00 % |

138 inscrits

Participation : 81.16%
Votes blancs : 0.89%
Votes nuls : 0.89%

Second tour

| | | |
|---|-----------------|---------|
|  | Emmanuel MACRON | 42,59 % |
|  | Marine LE PEN | 57,41 % |

138 inscrits

Participation : 84.06%
Votes blancs : 6.03%
Votes nuls : 0.86%

Sécurité



Agressions physiques / sexuelles

0



Cambriolages

0



Vols / dégradations

0



Stupéfiants

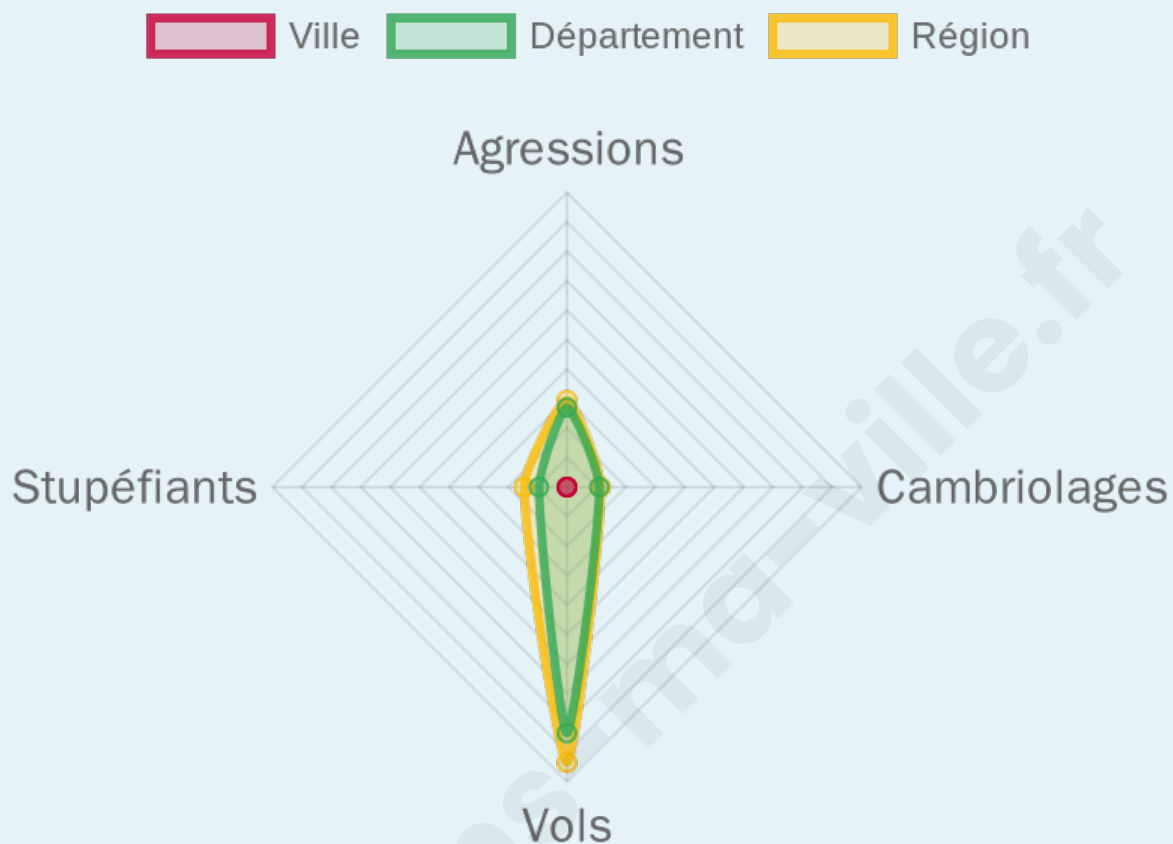
0

Evolution du nombre d'infractions



Pour comparer

(en proportion du nombre d'habitants)



Sources : Bases statistiques communale, départementale et régionale de la délinquance enregistrée par la police et la gendarmerie nationales selon les dernières parutions officielles de 2025 portant sur l'année 2024 ([data.gouv](https://data.gouv.fr)).

Agressions physiques / sexuelles : Violences sexuelles, coups et blessures volontaires intrafamiliaux, coups et blessures volontaires, autres coups, blessures volontaires et vols violents sans arme.

Cambriolages : Cambriolages de logements.

Vols : Vols avec armes, vols d'accessoires sur véhicules, vols dans les véhicules, vols de véhicules, vols sans violence contre des personnes, destructions, dégradations volontaires et escroqueries.

Stupéfiants : Trafic de stupéfiants dont (AFD) et usage de stupéfiants.

Services à la population



Commerce

| | |
|--------------------|--|
| Hypermarché | X Saint-Denis-Lanneray 14km |
| Supermarché | X Cloyes-les-Trois-Rivières 10km |
| Superette | X La Chapelle-Vicomtesse 5km |
| Boulangerie | X Droué 3km |
| Boucherie | X Commune nouvelle d'Arrou 8km |
| Restaurant | X Commune nouvelle d'Arrou 8km |
| Garage | X Chauvigny-du-Perche 5km |
| Station-service | X Cloyes-les-Trois-Rivières 10km |
| Banque | X Droué 5km |
| La poste | X La Ville-aux-Clercs 9km |
| Coiffeur | X Droué 5km |
| Tabac | X Commune nouvelle d'Arrou 9km |
| Bars / discothèque | X Droué 5km |
| Bibliothèque | X Châteaudun 19km |
| Cinéma | X Commune nouvelle d'Arrou 5km |
| Vétérinaire | X La Ville-aux-Clercs 9km |



Santé

| | |
|----------------------------------|--|
| Pharmacie | X Droué 5km |
| Hôpital | X Châteaudun 21km |
| Laboratoire d'analyses médicales | X Châteaudun 19km |
| Etablissement pour handicapé | X La Ville-aux-Clercs 9km |
| EHPA | X Droué 5km |
| Médecin | X Droué 5km |
| Dentiste | X Cloyes-les-Trois-Rivières 10km |
| Chirurgien | X Vendôme 23km |
| Dermatologue | X Vendôme 23km |
| Anesthésiste | X La Bazouche-Gouet 18km |
| Gastro-entérologue | X Vendôme 23km |
| Gynécologue | X Châteaudun 21km |
| Cancérologue | X La Chaussée-Saint-Victor 46km |
| Neurologue | X Baillou 17km |
| Ophtalmologue | X Vendôme 23km |
| ORL | X Vendôme 23km |
| Cardiologue | X Châteaudun 19km |
| Pédiatre | X La Chaussée-Saint-Victor 46km |
| Pneumologue | X Châteaudun 21km |
| Psychologue | X Châteaudun 21km |
| Radiologue | X Châteaudun 19km |
| Rhumatologue | X Vendôme 22km |
| Sage-femme | X Châteaudun 19km |



Éducation

| | |
|-------------------------|--|
| Crèche | X Commune nouvelle d'Arrou 5km |
| Ecole maternelle Public | X Rahart 15km |
| Ecole maternelle Privé | X Pontgouin 54km |
| Ecole primaire Public | X Droué 5km |
| Ecole primaire Privé | X Cloyes-les-Trois-Rivières 10km |
| Collège Public | X Cloyes-les-Trois-Rivières 10km |
| Collège Privé | X Renay 18km |
| Lycée Public | X Châteaudun 19km |
| Lycée Privé | X Châteaudun 19km |

Sources : Base Sirene des entreprises et de leurs établissements selon les dernières parutions officielles de 2025 portant sur l'année 2024 ([data.gouv](https://data.gouv.fr)). Liste, localisation et tarifs des professionnels de santé selon les dernières parutions officielles de 2025 portant sur l'année 2024 ([opendatasoft](https://opendatasoft.com)) et FINESS Extraction du Fichier des établissements selon les dernières parutions officielles de 2025 portant sur l'année 2024 ([data.gouv](https://data.gouv.fr)). Adresse et géolocalisation des établissements d'enseignement du premier et second degrés selon les dernières parutions officielles de 2025 portant sur l'année 2024 ([data.education.gouv](https://data.education.gouv.fr))

bien-dans-ma-ville.fr

Villes autour de Bouffry

| Ville | Habitants | Superficie | Pop densité | Pop active | Taux chômage | Revenu moyen | Prix immobilier |
|------------------------------------|-----------|---------------------|----------------------|------------|--------------|--------------|------------------------|
| Fontaine-Raoul | 231 | 21 km ² | 11 h/km ² | 47.2% | 3% | 21 090 €/an | 1 471 €/m ² |
| Ruan-sur-Eggonne | 80 | 11 km ² | 7 h/km ² | 41.3% | 11.3% | NC | 722 €/m ² |
| Droué | 999 | 24 km ² | 42 h/km ² | 33.1% | 4.6% | 20 160 €/an | 910 €/m ² |
| La Chapelle-Vicomtesse | 164 | 15 km ² | 11 h/km ² | 50.6% | 3% | 22 500 €/an | 1 120 €/m ² |
| Chauvigny-du-Perche | 230 | 23 km ² | 10 h/km ² | 46.1% | 1.3% | 21 360 €/an | 947 €/m ² |
| Villebout | 118 | 11 km ² | 11 h/km ² | 40.7% | 3.4% | 21 740 €/an | 1 410 €/m ² |
| Romilly | 155 | 14 km ² | 11 h/km ² | 41.3% | 3.9% | 19 380 €/an | 500 €/m ² |
| Le Poislay | 201 | 15 km ² | 13 h/km ² | 35.3% | 3.5% | 22 920 €/an | 747 €/m ² |
| La Fontenelle | 204 | 20 km ² | 10 h/km ² | 49.5% | 2.9% | 22 980 €/an | 925 €/m ² |
| La Ville-aux-Clercs (1 avis) | 1 200 | 26 km ² | 46 h/km ² | 41.9% | 4.7% | 21 330 €/an | 1 153 €/m ² |
| Boursay | 179 | 22 km ² | 8 h/km ² | 47.5% | 2.8% | 21 800 €/an | 634 €/m ² |
| Cloyes-les-Trois-Rivières (1 avis) | 5 607 | 119 km ² | 47 h/km ² | 40.9% | 3.9% | 22 660 €/an | 1 182 €/m ² |
| Commune nouvelle d'Arrou | 3 609 | 145 km ² | 25 h/km ² | 41.6% | 5% | 21 350 €/an | 1 051 €/m ² |
| Busloup | 494 | 18 km ² | 27 h/km ² | 48.2% | 3% | 22 670 €/an | 1 128 €/m ² |
| Beauchêne (1 avis) | 172 | 10 km ² | 17 h/km ² | 47.7% | 2.9% | 23 910 €/an | 824 €/m ² |

bien-dans-ma-ville.fr



Vous aimez votre ville ? Notez-la !

Et faites-nous part de vos remarques constructives



Avec

BIEN dans ma **VILLE** 