



Version web

Ville de Boufflers

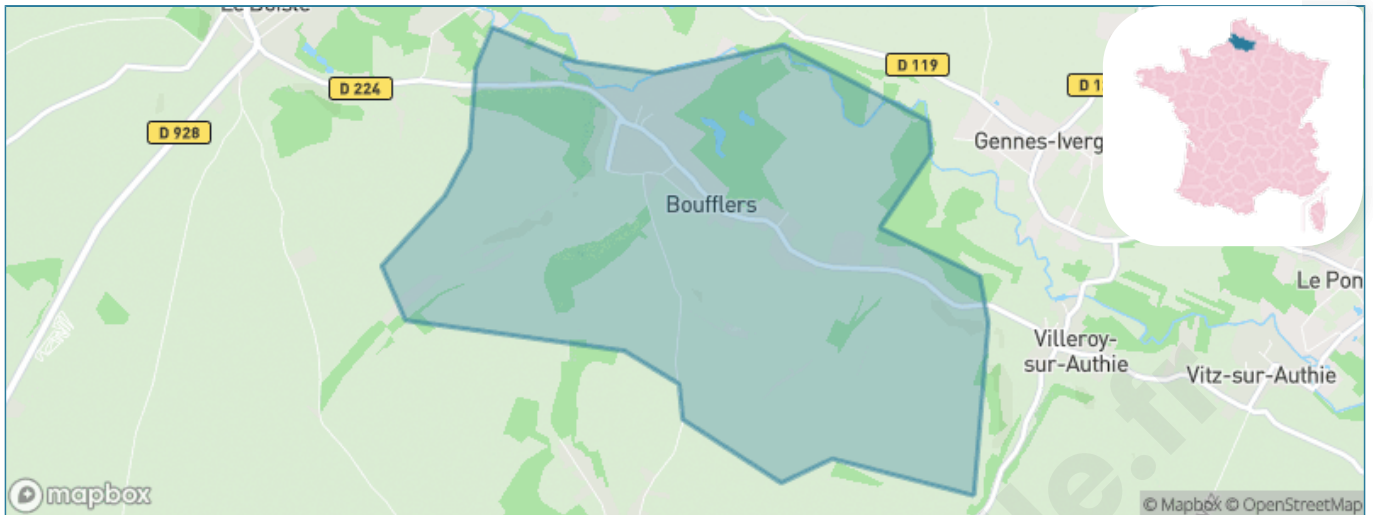
Présenté par

BIEN dans
ma **VILLE** 

Sommaire

Situation géographique	3
Statistiques sur la population	4
Evolution du nombre d'habitants	4
Tranche d'âge	5
0-14 ans	5
15-29 ans	5
30-44 ans	5
45-59 ans	5
60-74 ans	5
75-89 ans	5
90 ans et +	5
Activité professionnelle	5
Agriculteurs	5
Artisans, Commerçants	5
Cadres et sup.	5
Professions intermédiaires	5
Employé	5
Ouvrier	5
Retraité	5
Autres	5
Niveau de diplôme	6
Sans diplôme ou CEP	6
Brevet, BEPC, DNB	6
CAP-BEP ou équivalent	6
BAC ou équivalent	6
BAC+2	6
BAC+3 ou +4	6
BAC+5 ou plus	6
Composition des ménages	6
Couple sans enfant	6
Couple avec enfant(s)	6
Famille monoparentale	6
Colocation / Autre	6
Personnes seules	6
Profils électoraux	7
Premier tour	7
Sécurité	8
Evolution du nombre d'infractions	8
Pour comparer	9
Services à la population	10
Commerce	10
Éducation	10
Villes autour de Boufflers	12

Situation géographique



i Informations clés

- **Région** : Hauts-de-France
- **Département** : Somme
- **Code postal** : 80150
- **Superficie** : 5 km²



Statistiques sur la population



Nombre d'habitants

113



Age moyen

47 ans



Pop active

46.9%



Taux chômage

16.4%



Pop densité

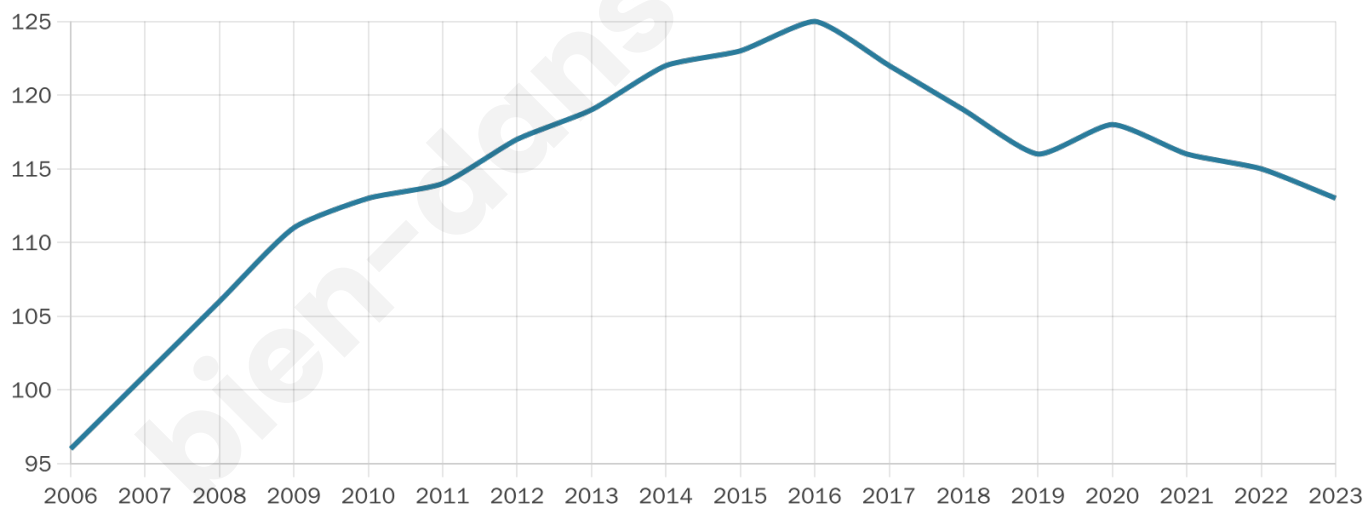
23 h/km²



Revenu moyen

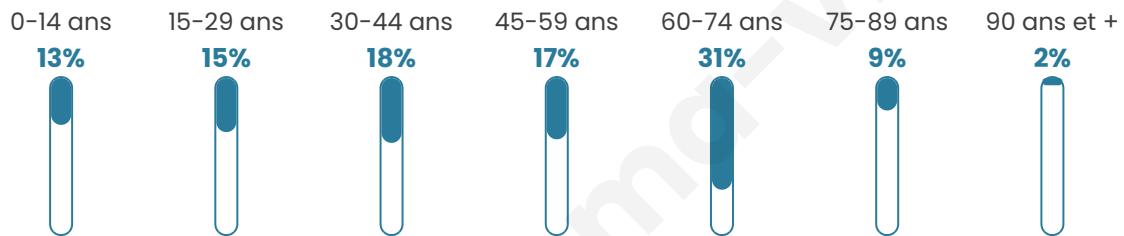
21 420 €/an

Evolution du nombre d'habitants

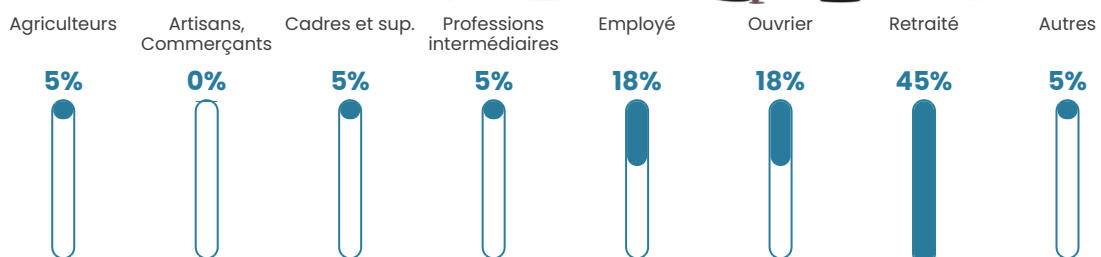


Sources : Institut national de la statistique et des études économiques (insee) selon Les dernières parutions officielles de 2024 portant sur les années 2020, 2021 et 2022.

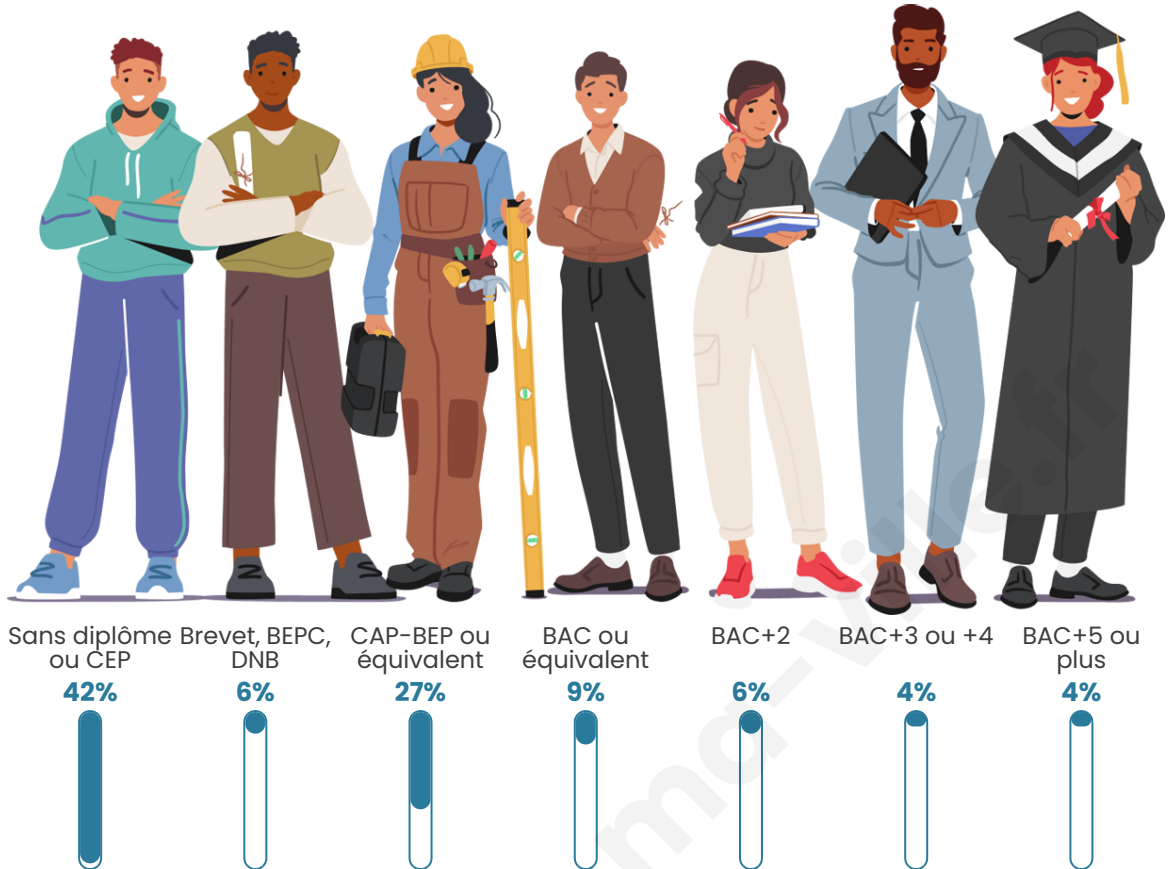
Tranche d'âge




Activité professionnelle



Niveau de diplôme



Composition des ménages





Profils électoraux

Premier tour

	Emmanuel MACRON	42.67 %
	Marine LE PEN	28.00 %
	Jean-Luc MÉLENCHON	12.00 %
	Nicolas DUPONT- AIGNAN	5.33 %
	Fabien ROUSSEL	2.67 %
	Jean LASSALLE	2.67 %
	Anne HIDALGO	2.67 %
	Yannick JADOT	2.67 %
	Éric ZEMMOUR	1.33 %
	Nathalie ARTHAUD	0.00 %
	Valérie PÉCRESE	0.00 %
	Philippe POUTOU	0.00 %

Second tour

	Emmanuel MACRON	58,11 %
	Marine LE PEN	41,89 %

95 inscrits

Participation : 82.11%

Votes blancs : 1.28%

Votes nuls : 3.85%

95 inscrits

Participation : 82.11%

Votes blancs : 3.85%

Votes nuls : 0.00%

Sécurité



Agressions physiques / sexuelles

0



Cambriolages

0



Vols / dégradations

0



Stupéfiants

0

Evolution du nombre d'infractions



Pour comparer

(en proportion du nombre d'habitants)



Sources : Bases statistiques communale, départementale et régionale de la délinquance enregistrée par la police et la gendarmerie nationales selon les dernières parutions officielles de 2025 portant sur l'année 2024 ([data.gouv](https://data.gouv.fr)).

Agressions physiques / sexuelles : Violences sexuelles, coups et blessures volontaires intrafamiliaux, coups et blessures volontaires, autres coups, blessures volontaires et vols violents sans arme.

Cambriolages : Cambriolages de logements.

Vols : Vols avec armes, vols d'accessoires sur véhicules, vols dans les véhicules, vols de véhicules, vols sans violence contre des personnes, destructions, dégradations volontaires et escroqueries.

Stupéfiants : Trafic de stupéfiants dont (AFD) et usage de stupéfiants.

Services à la population



Commerce

Hypermarché	X Abbeville 22km
Supermarché	X Auxi-le-Château 8km
Superette	X Le Boisle 2km
Boulangerie	X Le Ponchel 5km
Boucherie	X Le Boisle 2km
Restaurant	X Le Ponchel 4km
Garage	X Caumont 5km
Station-service	X Auxi-le-Château 8km
Banque	X Auxi-le-Château 8km
La poste	X Gueschart 3km
Coiffeur	X Estrées-lès-Crécy 6km
Tabac	X Saint-Riquier 16km
Bars / discothèque	X Noyelles-en-Chaussée 7km
Bibliothèque	X Crécy-en-Ponthieu 10km
Cinéma	X Crécy-en-Ponthieu 10km
Vétérinaire	X Estrées-lès-Crécy 7km



Santé

Pharmacie	X Le Boisle 2km
Hôpital	X Abbeville 21km
Laboratoire d'analyses médicales	X Marconne 12km
Etablissement pour handicapé	X Hesdin 12km
EHPA	X Auxi-le-Château 8km
Médecin	X Auxi-le-Château 8km
Dentiste	X Auxi-le-Château 8km
Chirurgien	X Marconne 11km
Dermatologue	X Abbeville 22km
Anesthésiste	X Le Quesnoy-en-Artois 8km
Gastro-entérologue	X Marconne 11km
Gynécologue	X Hesdin 12km
Cancérologue	X Amiens 48km
Neurologue	X Hesdin 12km
Ophthalmologue	X Marconne 11km
ORL	X Marconne 11km
Cardiologue	X Marconne 10km
Pédiatre	X Abbeville 23km
Pneumologue	X Abbeville 23km
Psychologue	X Abbeville 21km
Radiologue	X Hesdin 12km
Rhumatologue	X Abbeville 22km
Sage-femme	X Auxi-le-Château 8km



Éducation

Crèche	X Estrées-lès-Crécy 7km
Ecole maternelle Public	X Le Ponchel 4km
Ecole maternelle Privé	X Amiens 45km
Ecole primaire Public	X Gennes-Ivergny 2km
Ecole primaire Privé	X Auxi-le-Château 8km
Collège Public	X Auxi-le-Château 8km
Collège Privé	X Hesdin 12km
Lycée Public	X Abbeville 21km
Lycée Privé	X Abbeville 22km

([data.gouv](#)). Liste, localisation et tarifs des professionnels de santé selon les dernières parutions officielles de 2025 portant sur l'année 2024 ([opendatasoft](#)) et FINESS Extraction du Fichier des établissements selon les dernières parutions officielles de 2025 portant sur l'année 2024 ([data.gouv](#)). Adresse et géolocalisation des établissements d'enseignement du premier et second degrés selon les dernières parutions officielles de 2025 portant sur l'année 2024 ([data.education.gouv](#))

bien-dans-ma-ville.fr

Villes autour de Boufflers

Ville	Habitants	Superficie	Pop densité	Pop active	Taux chômage	Revenu moyen	Prix immobilier
Gennes-Ivergny	122	11 km ²	11 h/km ²	44.3%	6.6%	18 950 €/an	847 €/m ²
Tollent	81	4 km ²	20 h/km ²	40.7%	3.7%	NC	1 103 €/m ²
Caumont	150	9 km ²	17 h/km ²	48%	4.7%	22 020 €/an	792 €/m ²
Le Boisle	329	11 km ²	30 h/km ²	37.7%	4.3%	19 900 €/an	971 €/m ²
Labroye	140	8 km ²	18 h/km ²	48.6%	4.3%	20 970 €/an	1 232 €/m ²
Gueschart	361	12 km ²	30 h/km ²	44.3%	5.8%	20 780 €/an	1 247 €/m ²
Vitz-sur-Authie	136	4 km ²	34 h/km ²	39.7%	3.7%	19 540 €/an	1 035 €/m ²
Le Ponchel	216	4 km ²	54 h/km ²	40.3%	2.3%	19 980 €/an	1 229 €/m ²
Willencourt	138	2 km ²	69 h/km ²	39.9%	7.2%	21 270 €/an	1 134 €/m ²
Fontaine-l'Étalon	92	4 km ²	23 h/km ²	40.2%	6.5%	NC	475 €/m ²
Regnauville	213	4 km ²	53 h/km ²	48.8%	6.6%	20 740 €/an	984 €/m ²
Chériennes	174	4 km ²	44 h/km ²	42.5%	4.6%	21 420 €/an	1 762 €/m ²
Vaulx	89	4 km ²	22 h/km ²	30.3%	7.9%	NC	1 257 €/m ²
Raye-sur-Authie	227	5 km ²	45 h/km ²	36.6%	6.2%	18 940 €/an	923 €/m ²
Neuilly-le-Dien	106	4 km ²	27 h/km ²	39.6%	2.8%	NC	507 €/m ²

bien-dans-ma-ville.fr



Vous aimez votre ville ? Notez-la !

Et faites-nous part de vos remarques constructives



Avec

BIEN dans ma **VILLE** 