



Version web

# Ville de Bouffémont

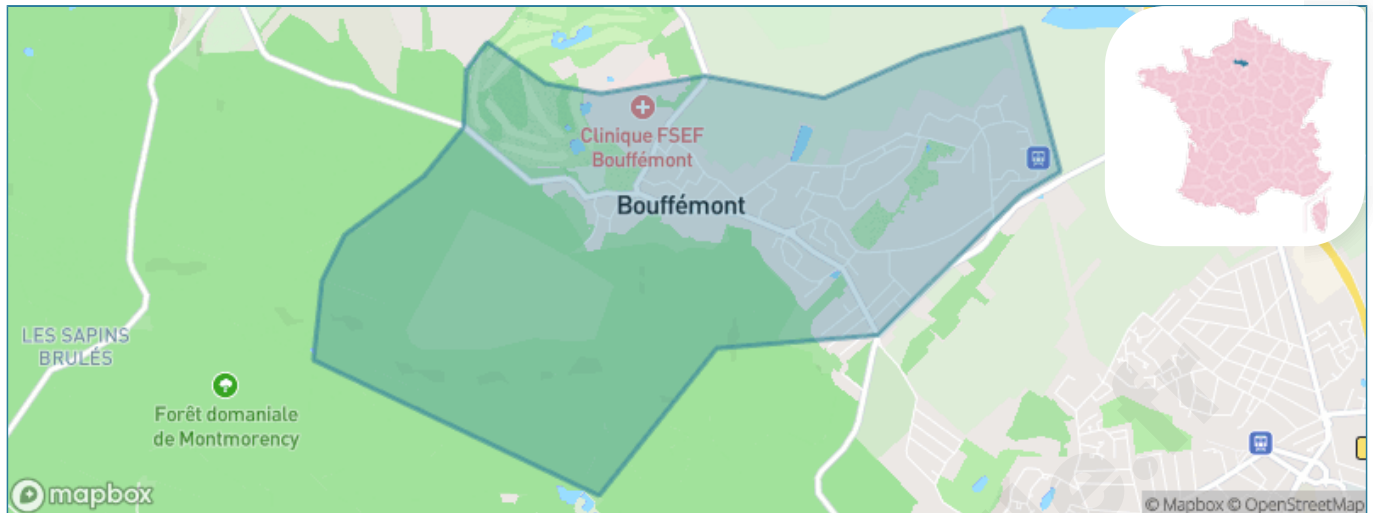
Présenté par

**BIEN** dans  
ma **VILLE** 

# Sommaire

Situation géographique .....	3
Statistiques sur la population .....	4
Evolution du nombre d'habitants .....	4
Tranche d'âge .....	5
0-14 ans .....	5
15-29 ans .....	5
30-44 ans .....	5
45-59 ans .....	5
60-74 ans .....	5
75-89 ans .....	5
90 ans et + .....	5
Activité professionnelle .....	5
Agriculteurs .....	5
Artisans, Commerçants .....	5
Cadres et sup. ....	5
Professions intermédiaires .....	5
Employé .....	5
Ouvrier .....	5
Retraité .....	5
Autres .....	5
Niveau de diplôme .....	6
Sans diplôme ou CEP .....	6
Brevet, BEPC, DNB .....	6
CAP-BEP ou équivalent .....	6
BAC ou équivalent .....	6
BAC+2 .....	6
BAC+3 ou +4 .....	6
BAC+5 ou plus .....	6
Composition des ménages .....	6
Couple sans enfant .....	6
Couple avec enfant(s) .....	6
Famille monoparentale .....	6
Colocation / Autre .....	6
Personnes seules .....	6
Profil électoraux .....	7
Premier tour .....	7
Sécurité .....	8
Evolution du nombre d'infractions .....	8
Pour comparer .....	9
Services à la population .....	10
Commerce .....	10
Éducation .....	10
Villes autour de Bouffémont .....	11
Avis sur la ville de Bouffémont .....	12
Moyenne par critère .....	12
Villes autour de Bouffémont .....	12
Répartition des avis par note .....	12
Répartition des avis par note .....	12

# Situation géographique



## i Informations clés

- **Région** : Île-de-France
- **Département** : Val-d'oise
- **Code postal** : 95570
- **Superficie** : 4 km<sup>2</sup>



# Statistiques sur la population



Nombre d'habitants

**6 593**



Age moyen

**38 ans**



Pop active

**48.6%**



Taux chômage

**8.2%**



Pop densité

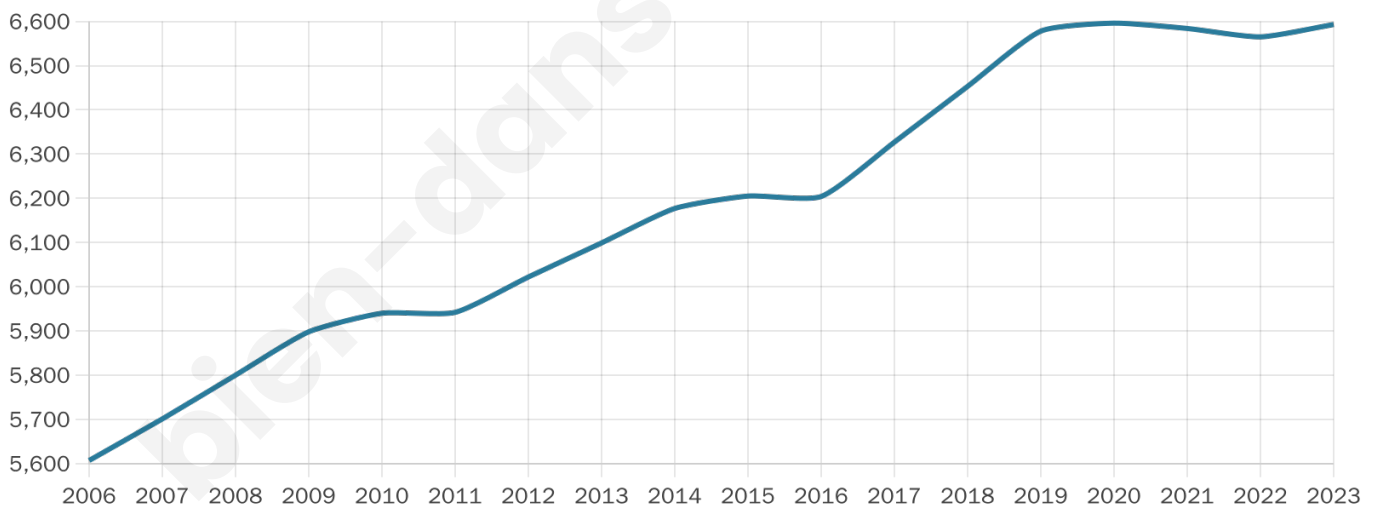
**1 648 h/km<sup>2</sup>**



Revenu moyen

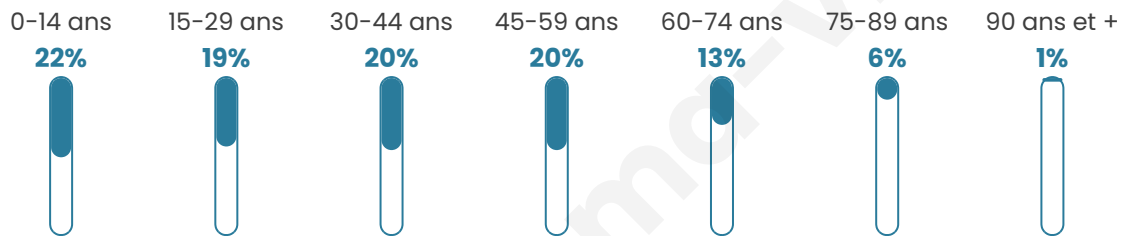
**26 000 €/an**

## Evolution du nombre d'habitants

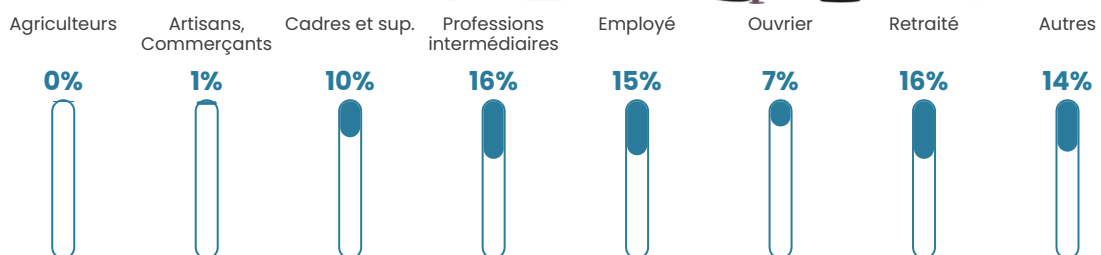


Sources : Institut national de la statistique et des études économiques (insee) selon Les dernières parutions officielles de 2024 portant sur les années 2020, 2021 et 2022.


## Tranche d'âge




## Activité professionnelle



## Niveau de diplôme













## Composition des ménages



# Profils électoraux

## Premier tour

	Jean-Luc MÉLENCHON	32.44 %
	Emmanuel MACRON	26.58 %
	Marine LE PEN	16.27 %
	Éric ZEMMOUR	5.89 %
	Yannick JADOT	5.66 %
	Valérie PÉCRESE	4.49 %
	Fabien ROUSSEL	2.06 %
	Nicolas DUPONT- AIGNAN	2.06 %
	Anne HIDALGO	1.66 %
	Jean LASSALLE	1.63 %
	Philippe POUTOU	0.96 %
	Nathalie ARTHAUD	0.30 %



### 4 089 inscrits

Participation : 75.5%

Votes blancs : 2.04%

Votes nuls : 0.58%

## Second tour

	Emmanuel MACRON	68,48 %
	Marine LE PEN	31,52 %

### 4 136 inscrits

Participation : 70.29%

Votes blancs : 7.26%

Votes nuls : 2.27%

# Sécurité



Agressions physiques / sexuelles

**50**



Cambriolages

**15**



Vols / dégradations

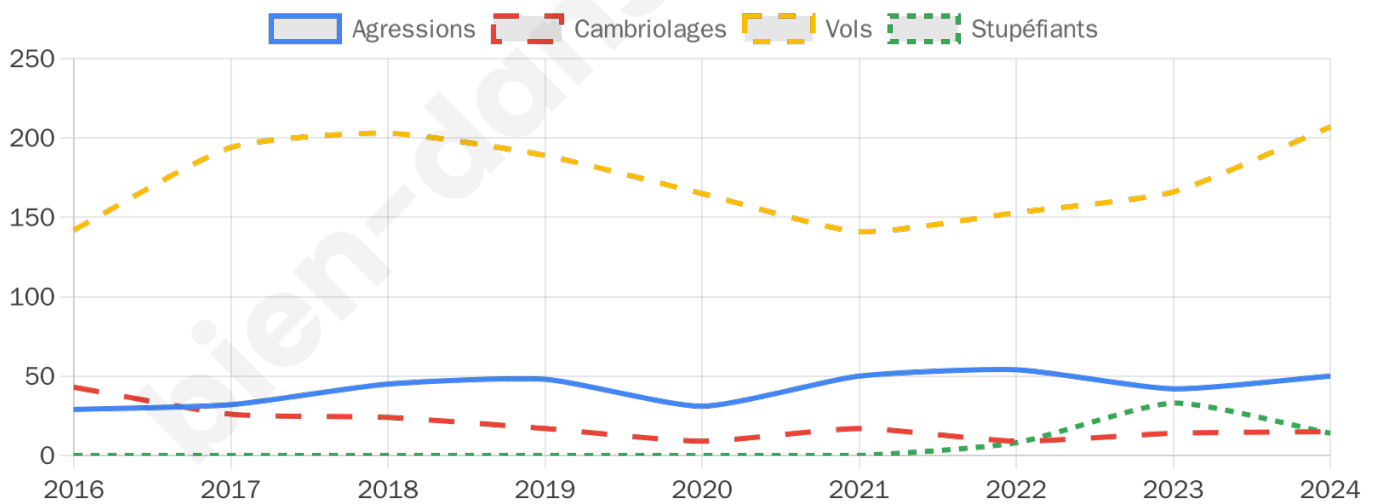
**207**



Stupéfiants

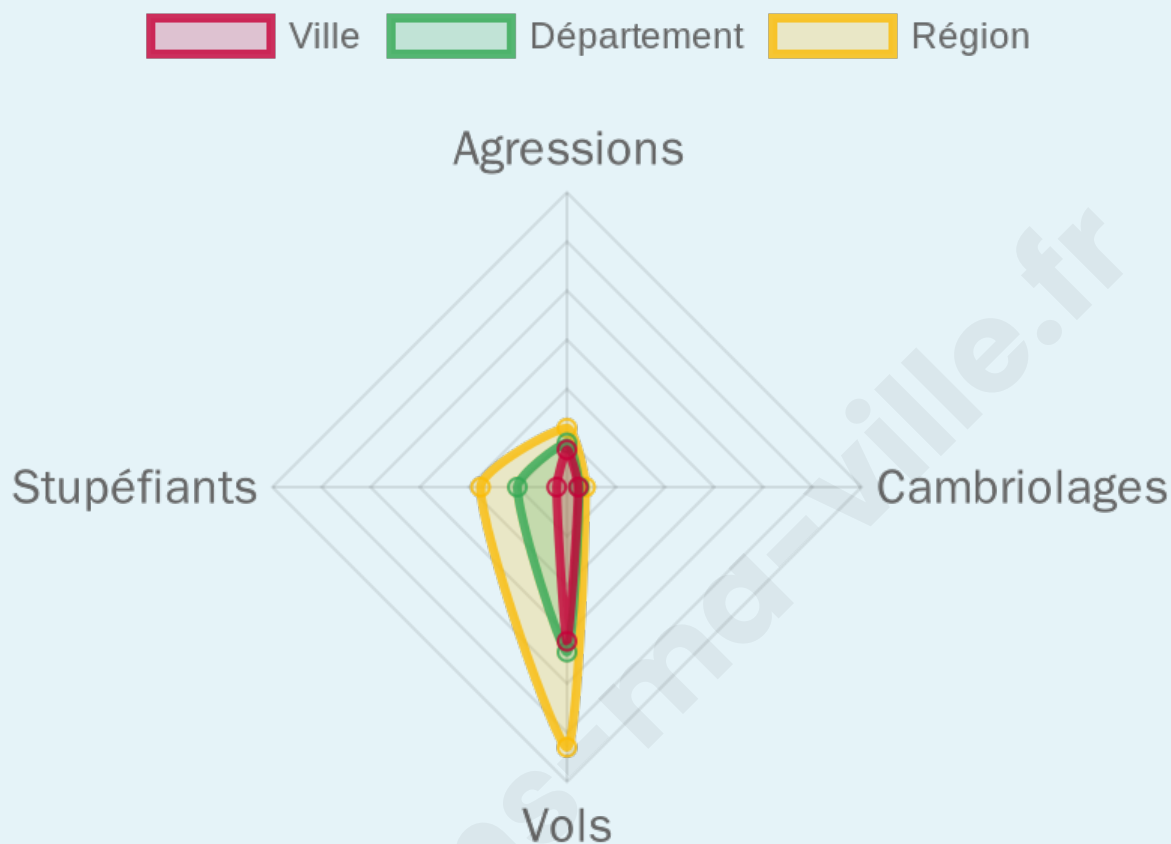
**14**

## Evolution du nombre d'infractions



## Pour comparer

(en proportion du nombre d'habitants)



Sources : Bases statistiques communale, départementale et régionale de la délinquance enregistrée par la police et la gendarmerie nationales selon les dernières parutions officielles de 2025 portant sur l'année 2024 ([data.gouv](https://data.gouv.fr)).

Agressions physiques / sexuelles : Violences sexuelles, coups et blessures volontaires intrafamiliaux, coups et blessures volontaires, autres coups, blessures volontaires et vols violents sans arme.

Cambriolages : Cambriolages de logements.

Vols : Vols avec armes, vols d'accessoires sur véhicules, vols dans les véhicules, vols de véhicules, vols sans violence contre des personnes, destructions, dégradations volontaires et escroqueries.

Stupéfiants : Trafic de stupéfiants dont (AFD) et usage de stupéfiants.

# Services à la population



## Commerce

Hypermarché	X <u>Saint-Prix</u> 6km
Supermarché	X <u>Domont</u> 3km
Superette	<b>1</b>
Boulangerie	<b>3</b>
Boucherie	X <u>Baillet-en-France</u> 2km
Restaurant	<b>6</b>
Garage	<b>4</b>
Station-service	X <u>Moisselles</u> 2km
Banque	X <u>Montsoult</u> 3km
La poste	<b>12</b>
Coiffeur	<b>2</b>
Tabac	X <u>Montsoult</u> 3km
Bars / discothèque	X <u>Baillet-en-France</u> 2km
Bibliothèque	X <u>Frépillon</u> 7km
Cinéma	X <u>Domont</u> 3km
Vétérinaire	<b>2</b>



## Santé

Pharmacie	<b>1</b>
Hôpital	X <u>Domont</u> 3km
Laboratoire d'analyses médicales	X <u>Domont</u> 3km
Etablissement pour handicapé	<b>1</b>
EHPA	<b>2</b>
Médecin	<b>1</b>
Dentiste	<b>1</b>
Chirurgien	X <u>Domont</u> 3km
Dermatologue	X <u>Ézanville</u> 5km
Anesthésiste	X <u>Domont</u> 3km
Gastro-entérologue	X <u>Domont</u> 4km
Gynécologue	X <u>Domont</u> 3km
Cancérologue	X <u>Sarcelles</u> 9km
Neurologue	X <u>Montmorency</u> 6km
Ophthalmologue	X <u>Domont</u> 4km
ORL	X <u>Taverny</u> 6km
Cardiologue	X <u>Domont</u> 4km
Pédiatre	X <u>Ézanville</u> 5km
Pneumologue	X <u>Taverny</u> 6km
Psychologue	X <u>Domont</u> 3km
Radiologue	X <u>Domont</u> 4km
Rhumatologue	X <u>Domont</u> 3km
Sage-femme	X <u>Domont</u> 4km



## Éducation


Crèche	<b>4</b>
Ecole maternelle Public	<b>2</b>
Ecole maternelle Privé	X <u>Sarcelles</u> 9km
Ecole primaire Public	<b>3</b>
Ecole primaire Privé	X <u>Piscop</u> 5km
Collège Public	<b>1</b>
Collège Privé	X <u>Domont</u> 4km
Lycée Public	X <u>Montsoult</u> 3km
Lycée Privé	X <u>Margency</u> 5km

Sources : Base Sirene des entreprises et de leurs établissements selon les dernières parutions officielles de 2025 portant sur l'année 2024 ([data.gouv](#)). Liste, localisation et tarifs des professionnels de santé selon les dernières parutions officielles de 2025 portant sur l'année 2024 ([opendatasoft](#)) et FINISS Extraction du Fichier des établissements selon les dernières parutions officielles de 2025 portant sur l'année 2024 ([data.gouv](#)). Adresse et géolocalisation des établissements d'enseignement du premier et second degrés selon les dernières parutions officielles de 2025 portant sur l'année 2024 ([data.education.gouv](#))

## Villes autour de Bouffémont

Ville	Habitants	Superficie	Pop densité	Pop active	Taux chômage	Revenu moyen	Prix immobilier
Baillet-en-France (3 avis)	2 021	7 km <sup>2</sup>	289 h/km <sup>2</sup>	49%	3.5%	29 910 €/an	3 087 €/m <sup>2</sup>
Montsoul (13 avis)	4 023	3 km <sup>2</sup>	1 341 h/km <sup>2</sup>	50.1%	4.1%	28 560 €/an	3 072 €/m <sup>2</sup>
Moisselles	1 261	1 km <sup>2</sup>	1 261 h/km <sup>2</sup>	56.4%	4%	28 790 €/an	2 998 €/m <sup>2</sup>
Chauvry	297	5 km <sup>2</sup>	59 h/km <sup>2</sup>	52.9%	3.7%	30 050 €/an	2 787 €/m <sup>2</sup>
Domont (32 avis)	16 065	8 km <sup>2</sup>	2 008 h/km <sup>2</sup>	50%	4.9%	25 810 €/an	3 286 €/m <sup>2</sup>
Attainville (2 avis)	1 904	7 km <sup>2</sup>	272 h/km <sup>2</sup>	49%	2.4%	28 920 €/an	3 161 €/m <sup>2</sup>
Béthemont-la-Forêt	435	3 km <sup>2</sup>	145 h/km <sup>2</sup>	44.8%	2.3%	33 250 €/an	3 274 €/m <sup>2</sup>
Maffliers (6 avis)	1 856	6 km <sup>2</sup>	309 h/km <sup>2</sup>	54%	3.7%	28 980 €/an	3 290 €/m <sup>2</sup>
Nerville-la-Forêt (1 avis)	756	6 km <sup>2</sup>	126 h/km <sup>2</sup>	46%	5.2%	28 750 €/an	2 914 €/m <sup>2</sup>
Montlignon (4 avis)	3 038	2 km <sup>2</sup>	1 519 h/km <sup>2</sup>	45%	3.1%	34 100 €/an	3 611 €/m <sup>2</sup>
Saint-Prix (19 avis)	7 612	7 km <sup>2</sup>	1 087 h/km <sup>2</sup>	46.6%	3.6%	31 490 €/an	3 941 €/m <sup>2</sup>
Piscop (1 avis)	768	4 km <sup>2</sup>	192 h/km <sup>2</sup>	42.7%	3.4%	27 800 €/an	3 784 €/m <sup>2</sup>
Saint-Leu-la-Forêt (32 avis)	16 138	5 km <sup>2</sup>	3 228 h/km <sup>2</sup>	49.1%	4.4%	28 960 €/an	3 627 €/m <sup>2</sup>
Villiers-Adam (3 avis)	858	9 km <sup>2</sup>	95 h/km <sup>2</sup>	53%	3.7%	30 090 €/an	3 343 €/m <sup>2</sup>
Ézanville (14 avis)	9 858	5 km <sup>2</sup>	1 972 h/km <sup>2</sup>	47%	5%	25 510 €/an	3 169 €/m <sup>2</sup>

# Avis sur la ville de Bouffémont



## Moyenne par critère



## Villes autour de Bouffémont

Ville	Note globale	Sécurité	Éducation	Sport Loisir	Environnement	Vie pratique
Baillet-en-France (3 avis)	<b>4.2</b>	<b>4.0</b>	<b>4.3</b>	3.7	<b>5.0</b>	<b>4.0</b>
Montsoul (13 avis)	3.6	<b>4.0</b>	3.5	3.2	3.9	3.1
Moisselles	-	-	-	-	-	-
Chauvry	-	-	-	-	-	-
Domont (32 avis)	3.6	3.3	3.9	3.8	3.7	3.1
Attainville (2 avis)	<b>4.7</b>	<b>5.0</b>	<b>5.0</b>	<b>5.0</b>	<b>5.0</b>	3.5
Béthemont-la-Forêt	-	-	-	-	-	-
Maffliers (6 avis)	3.9	3.8	3.8	3.8	<b>4.8</b>	3.3
Nerville-la-Forêt (1 avis)	3.0	<b>4.0</b>	3.0	3.0	<b>4.0</b>	<b>1.0</b>
Montlignon (4 avis)	3.9	<b>4.5</b>	<b>4.0</b>	3.5	<b>4.8</b>	2.8
Saint-Prix (19 avis)	<b>4.5</b>	<b>4.5</b>	<b>4.4</b>	<b>4.5</b>	<b>4.5</b>	<b>4.4</b>
Piscop (1 avis)	3.2	<b>4.0</b>	<b>4.0</b>	2.0	<b>4.0</b>	2.0
Saint-Leu-la-Forêt (32 avis)	3.8	3.6	3.8	3.9	3.8	3.9
Villiers-Adam (3 avis)	3.9	<b>4.3</b>	<b>4.0</b>	3.0	<b>4.3</b>	3.7
Ézanville (14 avis)	2.9	2.9	3.2	2.5	3.1	2.6



# **Vous aimez votre ville ? Notez-la !**

Et faites-nous part de vos remarques constructives



Avec

**BIEN** dans  
ma **VILLE** 