



Version web

# Ville de Bouconville-sur-Madt

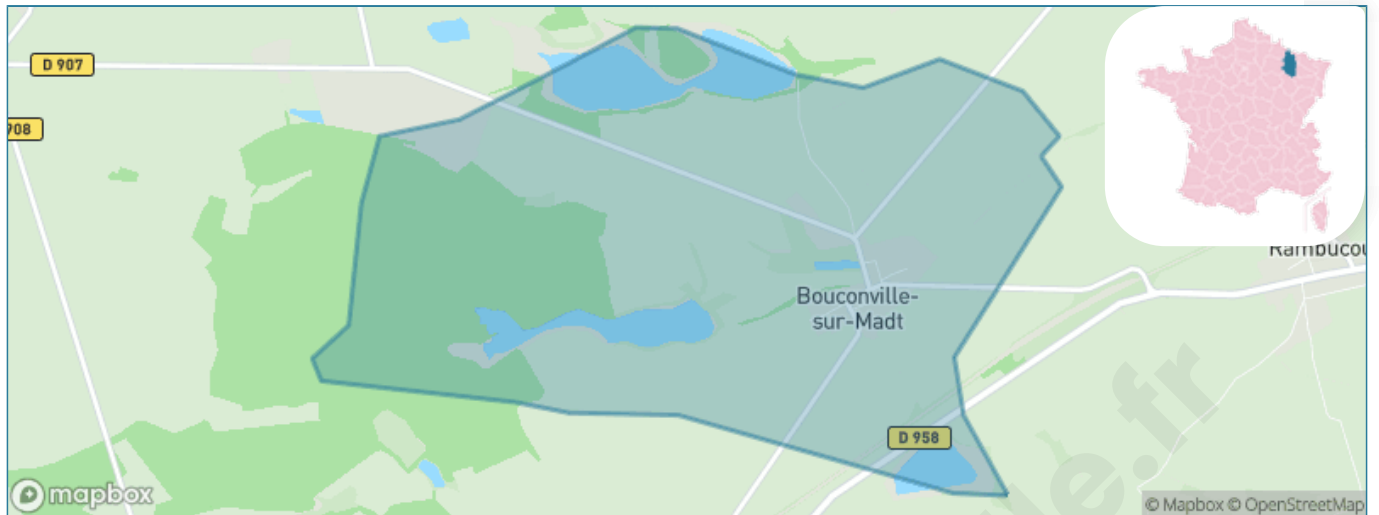
Présenté par

**BIEN** dans ma **VILLE** 

# Sommaire

Situation géographique .....	3
Statistiques sur la population .....	4
Evolution du nombre d'habitants .....	4
Tranche d'âge .....	5
0-14 ans .....	5
15-29 ans .....	5
30-44 ans .....	5
45-59 ans .....	5
60-74 ans .....	5
75-89 ans .....	5
90 ans et + .....	5
Activité professionnelle .....	5
Agriculteurs .....	5
Artisans, Commerçants .....	5
Cadres et sup. ....	5
Professions intermédiaires .....	5
Employé .....	5
Ouvrier .....	5
Retraité .....	5
Autres .....	5
Niveau de diplôme .....	6
Sans diplôme ou CEP .....	6
Brevet, BEPC, DNB .....	6
CAP-BEP ou équivalent .....	6
BAC ou équivalent .....	6
BAC+2 .....	6
BAC+3 ou +4 .....	6
BAC+5 ou plus .....	6
Composition des ménages .....	6
Couple sans enfant .....	6
Couple avec enfant(s) .....	6
Famille monoparentale .....	6
Colocation / Autre .....	6
Personnes seules .....	6
Profil électoraux .....	7
Premier tour .....	7
Sécurité .....	8
Evolution du nombre d'infractions .....	8
Pour comparer .....	9
Services à la population .....	10
Commerce .....	10
Éducation .....	10
Villes autour de Bouconville-sur-Madt .....	11
Avis sur la ville de Bouconville-sur-Madt .....	12
Moyenne par critère .....	12
Villes autour de Bouconville-sur-Madt .....	12
Répartition des avis par note .....	12
Répartition des avis par note .....	12

# Situation géographique



## i Informations clés

- **Région** : Grand Est
- **Département** : Meuse
- **Code postal** : 55300
- **Superficie** : 7 km<sup>2</sup>



# Statistiques sur la population



Nombre d'habitants

**99**



Age moyen

**43 ans**



Pop active

**51.5%**



Taux chômage

**11.4%**



Pop densité

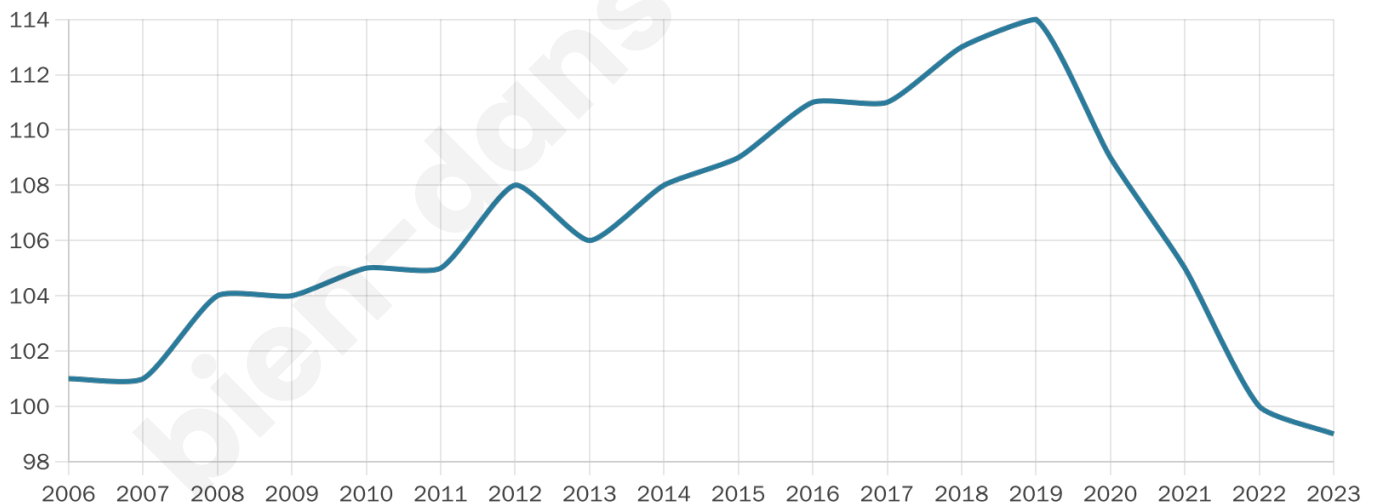
**14 h/km<sup>2</sup>**



Revenu moyen

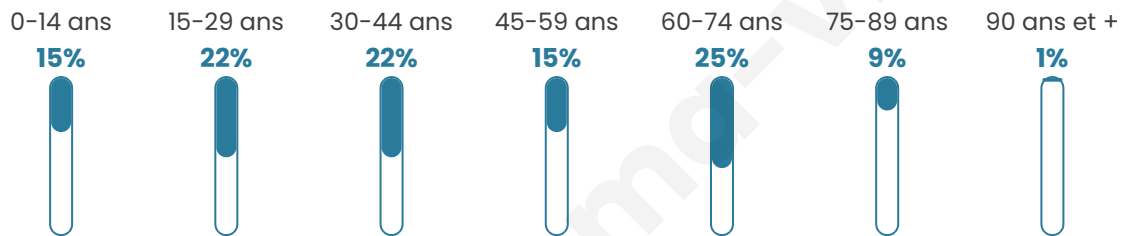
**NC**

## Evolution du nombre d'habitants

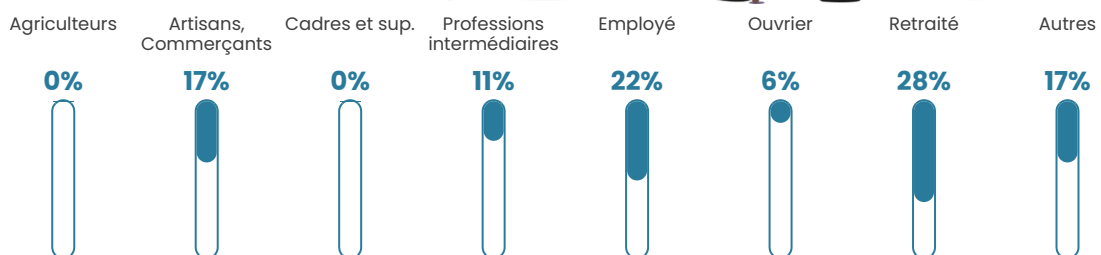


Sources : Institut national de la statistique et des études économiques (insee) selon Les dernières parutions officielles de 2024 portant sur les années 2020, 2021 et 2022.

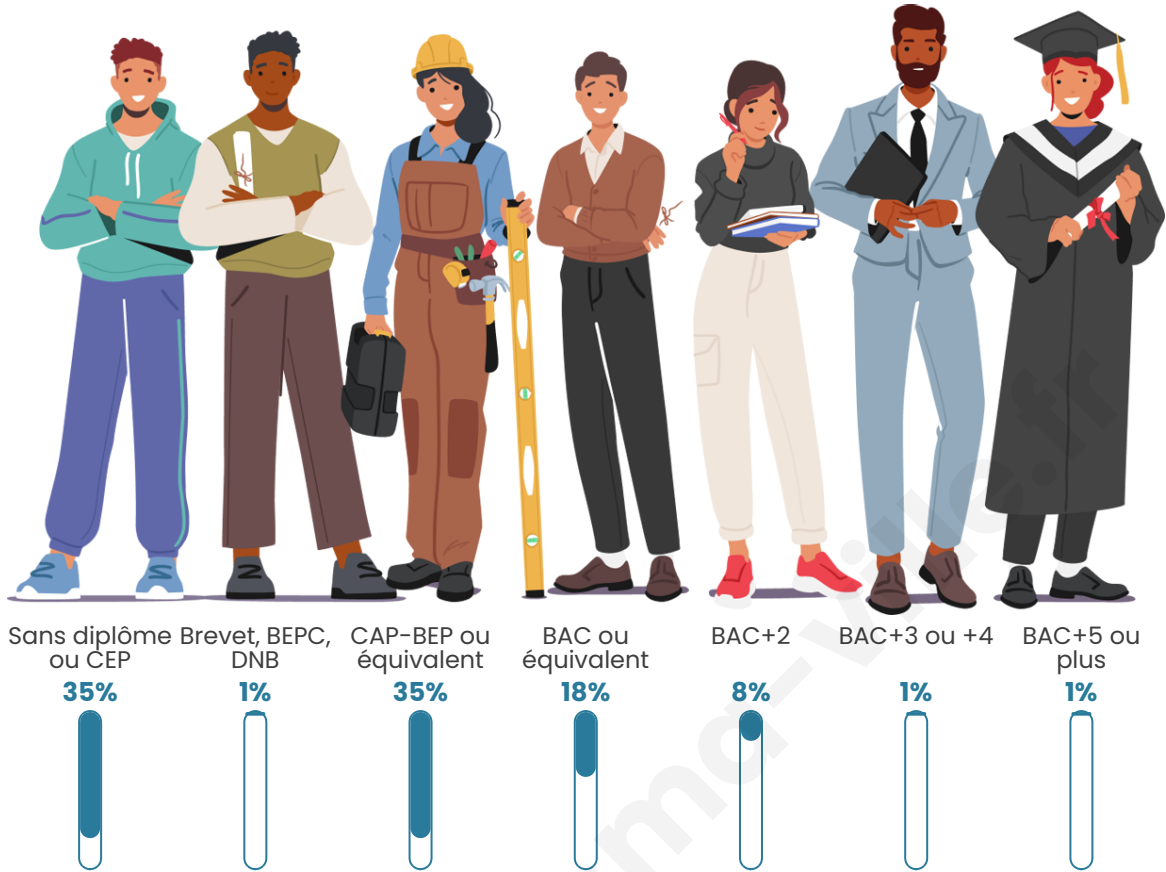
## Tranche d'âge




## Activité professionnelle



## Niveau de diplôme















## Composition des ménages



# Profils électoraux

## Premier tour

	Marine LE PEN	44.59 %
	Emmanuel MACRON	25.68 %
	Éric ZEMMOUR	14.86 %
	Jean-Luc MÉLENCHON	8.11 %
	Valérie PÉCRESE	2.70 %
	Nathalie ARTHAUD	1.35 %
	Anne HIDALGO	1.35 %
	Philippe POUTOU	1.35 %
	Fabien ROUSSEL	0.00 %
	Jean LASSALLE	0.00 %
	Yannick JADOT	0.00 %
	Nicolas DUPONT- AIGNAN	0.00 %



### 88 inscrits

Participation : 84.09%

Votes blancs : 0.00%

Votes nuls : 0.00%

## Second tour

	Emmanuel MACRON	30,99 %
	Marine LE PEN	69,01 %

### 88 inscrits

Participation : 85.23%

Votes blancs : 5.33%

Votes nuls : 0%

# Sécurité



Agressions physiques / sexuelles

0



Cambriolages

0



Vols / dégradations

0



Stupéfiants

0

## Evolution du nombre d'infractions



## Pour comparer

(en proportion du nombre d'habitants)



Sources : Bases statistiques communale, départementale et régionale de la délinquance enregistrée par la police et la gendarmerie nationales selon les dernières parutions officielles de 2025 portant sur l'année 2024 ([data.gouv](https://data.gouv.fr)).

Agressions physiques / sexuelles : Violences sexuelles, coups et blessures volontaires intrafamiliaux, coups et blessures volontaires, autres coups, blessures volontaires et vols violents sans arme.

Cambriolages : Cambriolages de logements.

Vols : Vols avec armes, vols d'accessoires sur véhicules, vols dans les véhicules, vols de véhicules, vols sans violence contre des personnes, destructions, dégradations volontaires et escroqueries.

Stupéfiants : Trafic de stupéfiants dont (AFD) et usage de stupéfiants.

# Services à la population



## Commerce

Hypermarché	X <a href="#">Pagny-sur-Meuse</a> 19km
Supermarché	X <a href="#">Commercy</a> 13km
Superette	X <a href="#">Geville</a> 10km
Boulangerie	X <a href="#">Bernécourt</a> 9km
Boucherie	X <a href="#">Commercy</a> 13km
Restaurant	X <a href="#">Rambucourt</a> 3km
Garage	X <a href="#">Rambucourt</a> 3km
Station-service	X <a href="#">Saint-Mihiel</a> 13km
Banque	X <a href="#">Commercy</a> 13km
La poste	X <a href="#">Broussey-Raulecourt</a> 4km
Coiffeur	X <a href="#">Mandres-aux-Quatre-Tours</a> 6km
Tabac	X <a href="#">Commercy</a> 14km
Bars / discothèque	X <a href="#">Essey-et-Maizerais</a> 10km
Bibliothèque	X <a href="#">Sorcy-Saint-Martin</a> 16km
Cinéma	X <a href="#">Commercy</a> 13km
Vétérinaire	X <a href="#">Commercy</a> 14km



## Santé

Pharmacie	X <a href="#">Vignot</a> 12km
Hôpital	X <a href="#">Saint-Mihiel</a> 14km
Laboratoire d'analyses médicales	X <a href="#">Commercy</a> 13km
Etablissement pour handicapé	X <a href="#">Commercy</a> 14km
EHPA	X <a href="#">Commercy</a> 13km
Médecin	X <a href="#">Vignot</a> 12km
Dentiste	X <a href="#">Commercy</a> 13km
Chirurgien	X <a href="#">Commercy</a> 13km
Dermatologue	X <a href="#">Commercy</a> 14km
Anesthésiste	X <a href="#">Nancy</a> 35km
Gastro-entérologue	X <a href="#">Pont-à-Mousson</a> 25km
Gynécologue	X <a href="#">Toul</a> 23km
Cancérologue	X <a href="#">Nancy</a> 35km
Neurologue	X <a href="#">Pont-à-Mousson</a> 25km
Ophthalmologue	X <a href="#">Toul</a> 23km
ORL	X <a href="#">Toul</a> 23km
Cardiologue	X <a href="#">Commercy</a> 13km
Pédiatre	X <a href="#">Toul</a> 23km
Pneumologue	X <a href="#">Pont-à-Mousson</a> 25km
Psychologue	X <a href="#">Novéant-sur-Moselle</a> 31km
Radiologue	X <a href="#">Toul</a> 23km
Rhumatologue	X <a href="#">Pont-à-Mousson</a> 25km
Sage-femme	X <a href="#">Commercy</a> 13km



## Éducation

Crèche	X <a href="#">Rambucourt</a> 3km
Ecole maternelle Public	X <a href="#">Commercy</a> 14km
Ecole maternelle Privé	X <a href="#">Dieulouard</a> 26km
Ecole primaire Public	X <a href="#">Apremont-la-Forêt</a> 6km
Ecole primaire Privé	X <a href="#">Commercy</a> 14km
Collège Public	X <a href="#">Commercy</a> 14km
Collège Privé	X <a href="#">Commercy</a> 14km
Lycée Public	X <a href="#">Commercy</a> 14km
Lycée Privé	X <a href="#">Commercy</a> 14km

Sources : Base Sirene des entreprises et de leurs établissements selon les dernières parutions officielles de 2025 portant sur l'année 2024 ([data.gouv](#)). Liste, localisation et tarifs des professionnels de santé selon les dernières parutions officielles de 2025 portant sur l'année 2024 ([opendatasoft](#)) et FINISS Extraction du Fichier des établissements selon les dernières parutions officielles de 2025 portant sur l'année 2024 ([data.gouv](#)). Adresse et géolocalisation des établissements d'enseignement du premier et second degrés selon les dernières parutions officielles de 2025 portant sur l'année 2024 ([data.education.gouv](#))

## Villes autour de Bouconville-sur-Madt

Ville	Habitants	Superficie	Pop densité	Pop active	Taux chômage	Revenu moyen	Prix immobilier
Broussey-Raulecourt	283	21 km <sup>2</sup>	13 h/km <sup>2</sup>	48.4%	4.2%	22 860 €/an	971 €/m <sup>2</sup>
Xivray-et-Marvoisin	118	14 km <sup>2</sup>	8 h/km <sup>2</sup>	48.3%	2.5%	20 430 €/an	690 €/m <sup>2</sup>
Rambucourt	194	14 km <sup>2</sup>	14 h/km <sup>2</sup>	45.9%	4.6%	20 950 €/an	NC
Montsec	75	6 km <sup>2</sup>	13 h/km <sup>2</sup>	37.3%	4%	NC	NC
Loupmont	75	10 km <sup>2</sup>	8 h/km <sup>2</sup>	40%	5.3%	NC	493 €/m <sup>2</sup>
Beaumont	69	3 km <sup>2</sup>	23 h/km <sup>2</sup>	37.7%	4.3%	NC	1 061 €/m <sup>2</sup>
Richecourt	57	6 km <sup>2</sup>	10 h/km <sup>2</sup>	40.4%	0%	NC	NC
Varnéville	49	6 km <sup>2</sup>	8 h/km <sup>2</sup>	40.8%	10.2%	NC	882 €/m <sup>2</sup>
Apremont-la-Forêt	427	32 km <sup>2</sup>	13 h/km <sup>2</sup>	45%	4.7%	22 080 €/an	1 263 €/m <sup>2</sup>
Lahayville (1 avis)	27	4 km <sup>2</sup>	7 h/km <sup>2</sup>	55.6%	7.4%	NC	NC
Mandres-aux-Quatre-Tours	207	10 km <sup>2</sup>	21 h/km <sup>2</sup>	44.9%	3.9%	21 640 €/an	763 €/m <sup>2</sup>
Seicheprey	104	8 km <sup>2</sup>	13 h/km <sup>2</sup>	51%	4.8%	25 510 €/an	1 079 €/m <sup>2</sup>
Fréméréville-sous-les-Côtes	129	6 km <sup>2</sup>	22 h/km <sup>2</sup>	50.4%	9.3%	23 380 €/an	1 000 €/m <sup>2</sup>
Hamonville	94	6 km <sup>2</sup>	16 h/km <sup>2</sup>	48.9%	5.3%	NC	1 391 €/m <sup>2</sup>
Saint-Julien-sous-les-Côtes	138	5 km <sup>2</sup>	28 h/km <sup>2</sup>	44.2%	0.7%	22 650 €/an	1 274 €/m <sup>2</sup>

# Avis sur la ville de Bouconville-sur-Madt



## Moyenne par critère



## Villes autour de Bouconville-sur-Madt

Ville	Note globale	Sécurité	Éducation	Sport Loisir	Environnement	Vie pratique
Broussey-Raulecourt	-	-	-	-	-	-
Xivray-et-Marvoisin	-	-	-	-	-	-
Rambucourt	-	-	-	-	-	-
Montsec	-	-	-	-	-	-
Loupmont	-	-	-	-	-	-
Beaumont	-	-	-	-	-	-
Richecourt	-	-	-	-	-	-
Varnéville	-	-	-	-	-	-
Apremont-la-Forêt	-	-	-	-	-	-
Lahayville (1 avis)	<b>5.0</b>	<b>5.0</b>	<b>5.0</b>	<b>5.0</b>	<b>5.0</b>	<b>5.0</b>
Mandres-aux-Quatre-Tours	-	-	-	-	-	-
Seicheprey	-	-	-	-	-	-
Fréméréville-sous-les-Côtes	-	-	-	-	-	-
Hamonville	-	-	-	-	-	-
Saint-Julien-sous-les-Côtes	-	-	-	-	-	-



# **Vous aimez votre ville ? Notez-la !**

Et faites-nous part de vos remarques constructives



Avec

**BIEN** dans  
ma **VILLE** 