



Version web

Ville de Boucoiran-et- Nozières

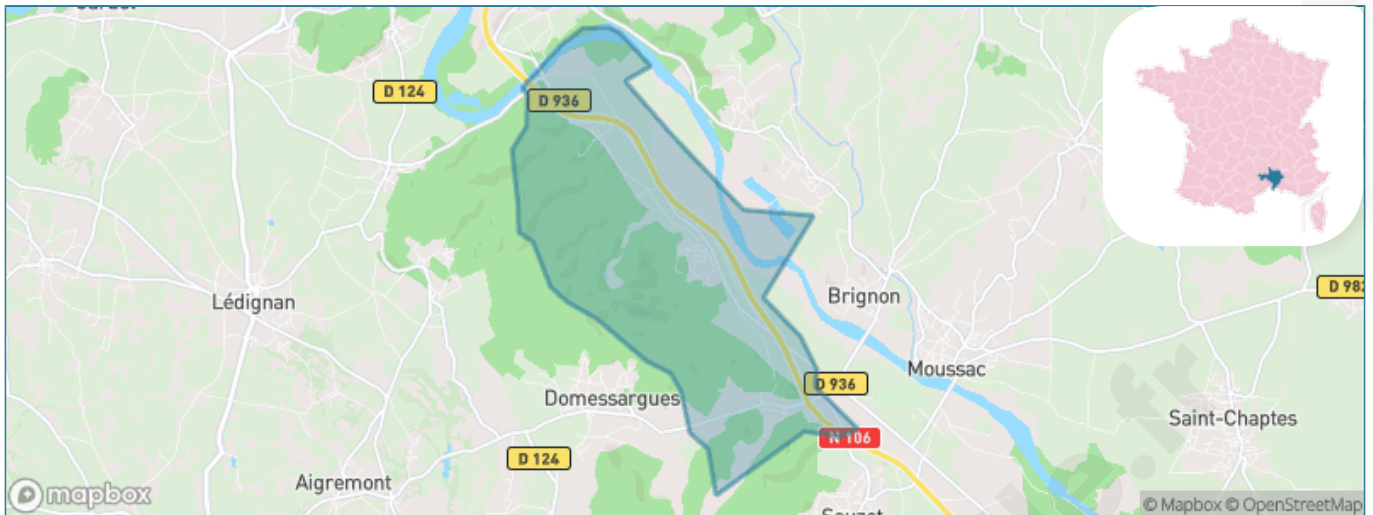
Présenté par

BIEN dans
ma **VILLE** 

Sommaire

Situation géographique	3
Statistiques sur la population	4
Evolution du nombre d'habitants	4
Tranche d'âge	5
0-14 ans	5
15-29 ans	5
30-44 ans	5
45-59 ans	5
60-74 ans	5
75-89 ans	5
90 ans et +	5
Activité professionnelle	5
Agriculteurs	5
Artisans, Commerçants	5
Cadres et sup.	5
Professions intermédiaires	5
Employé	5
Ouvrier	5
Retraité	5
Autres	5
Niveau de diplôme	6
Sans diplôme ou CEP	6
Brevet, BEPC, DNB	6
CAP-BEP ou équivalent	6
BAC ou équivalent	6
BAC+2	6
BAC+3 ou +4	6
BAC+5 ou plus	6
Composition des ménages	6
Couple sans enfant	6
Couple avec enfant(s)	6
Famille monoparentale	6
Colocation / Autre	6
Personnes seules	6
Profil électoraux	7
Premier tour	7
Sécurité	8
Evolution du nombre d'infractions	8
Pour comparer	9
Services à la population	10
Commerce	10
Éducation	10
Villes autour de Boucoiran-et-Nozières	11
Avis sur la ville de Boucoiran-et-Nozières	12
Moyenne par critère	12
Villes autour de Boucoiran-et-Nozières	12
Répartition des avis par note	12
Répartition des avis par note	12

Situation géographique



i Informations clés

- **Région** : Occitanie
- **Département** : Gard
- **Code postal** : 30190
- **Superficie** : 14 km²



Statistiques sur la population



Nombre d'habitants

991



Age moyen

37 ans



Pop active

48.9%



Taux chômage

12.8%



Pop densité

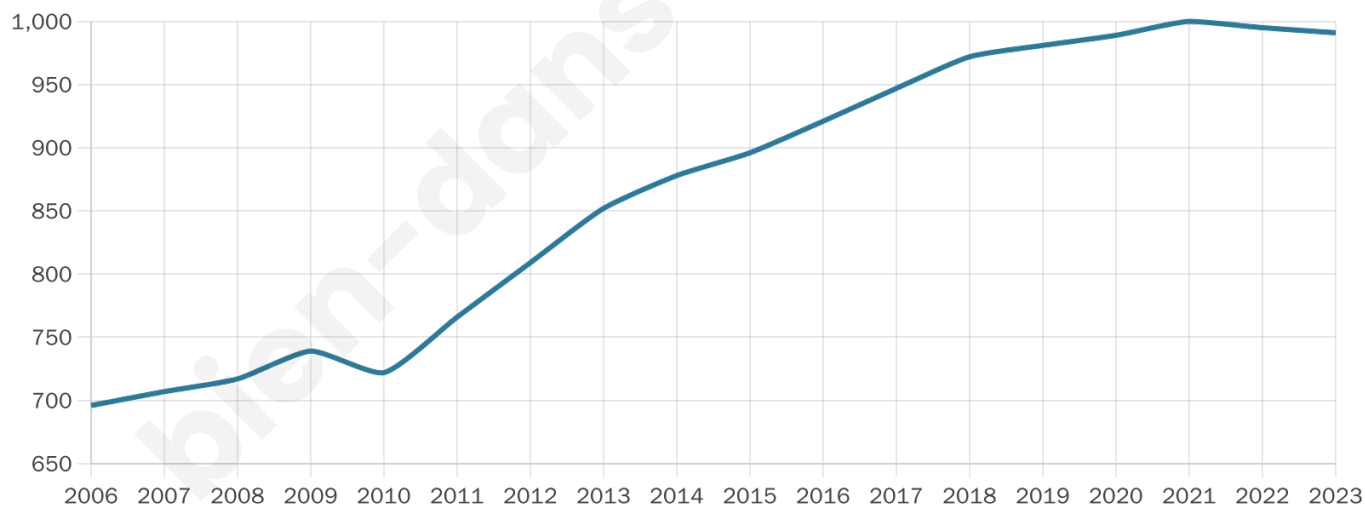
71 h/km²



Revenu moyen

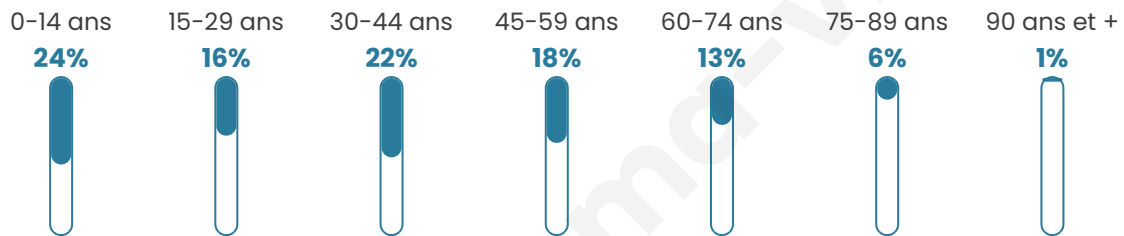
20 980 €/an

Evolution du nombre d'habitants

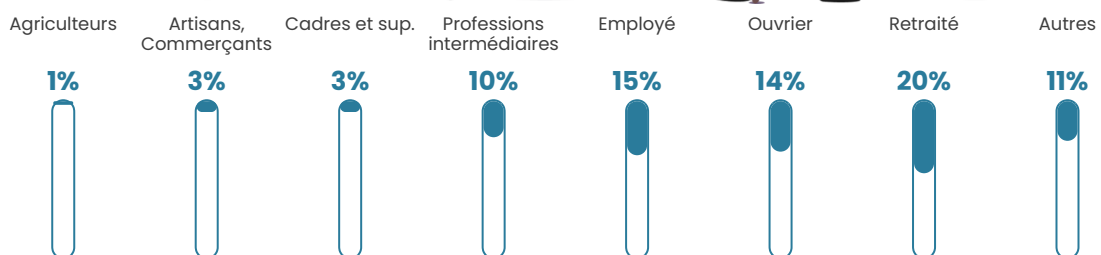


Sources : Institut national de la statistique et des études économiques (insee) selon Les dernières parutions officielles de 2024 portant sur les années 2020, 2021 et 2022.


Tranche d'âge



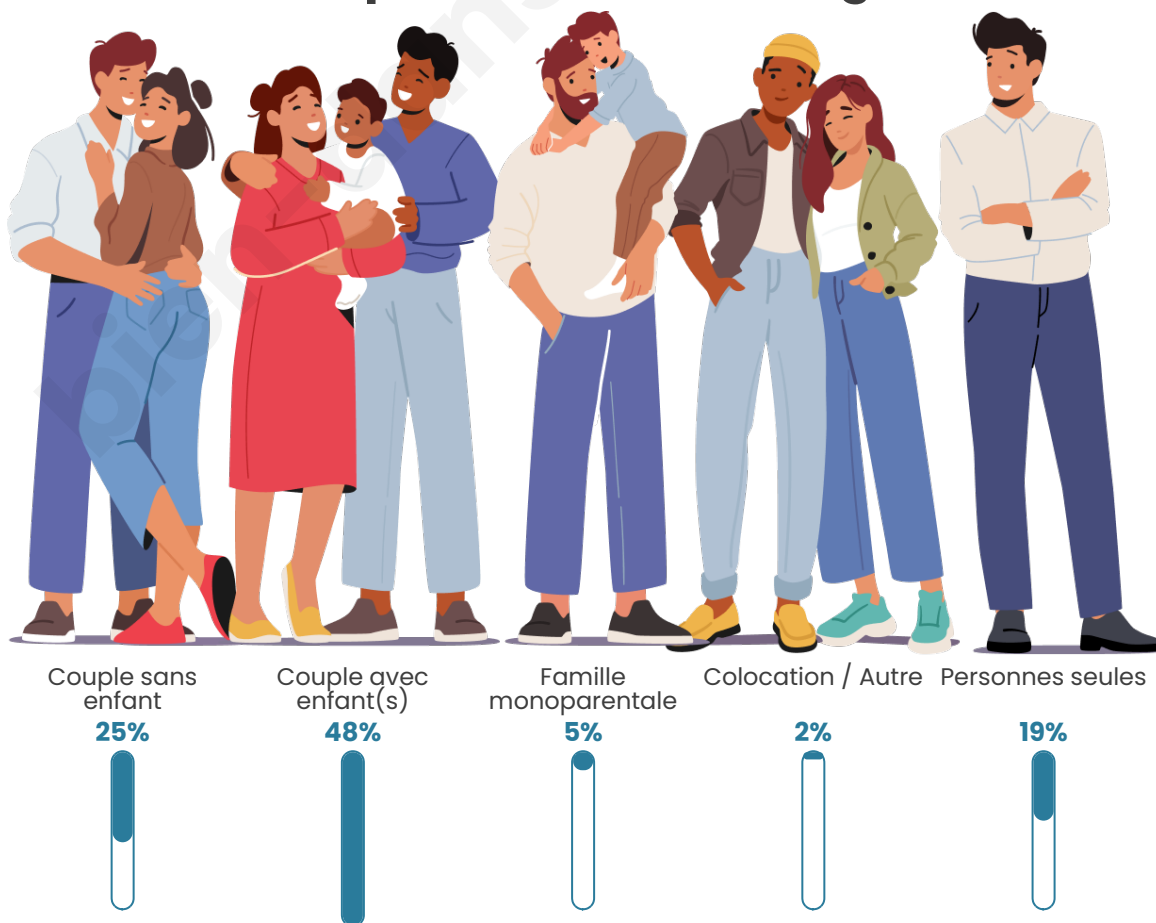
Activité professionnelle



Niveau de diplôme














Composition des ménages





Profils électoraux

Premier tour

	Marine LE PEN	38.98 %
	Jean-Luc MÉLENCHON	25.10 %
	Emmanuel MACRON	13.67 %
	Éric ZEMMOUR	6.73 %
	Jean LASSALLE	3.47 %
	Fabien ROUSSEL	2.86 %
	Valérie PÉCRESSE	2.65 %
	Nicolas DUPONT-AIGNAN	2.65 %
	Yannick JADOT	2.04 %
	Anne HIDALGO	0.82 %
	Philippe POUTOU	0.82 %
	Nathalie ARTHAUD	0.20 %

Second tour

	Emmanuel MACRON	40 %
	Marine LE PEN	60 %

633 inscrits

Participation : 74.88%

Votes blancs : 6.75%

Votes nuls : 1.48%

633 inscrits

Participation : 78.83%

Votes blancs : 1.40%

Votes nuls : 0.40%

Sécurité



Agressions physiques / sexuelles

0



Cambriolages

0



Vols / dégradations

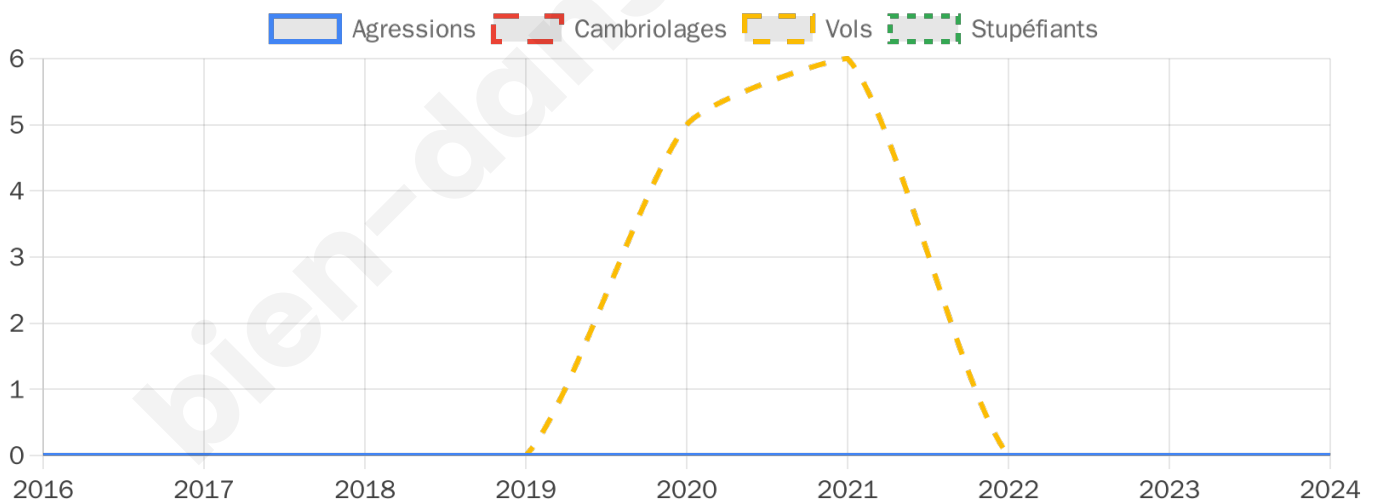
0



Stupéfiants

0

Evolution du nombre d'infractions



Pour comparer

(en proportion du nombre d'habitants)



Sources : Bases statistiques communale, départementale et régionale de la délinquance enregistrée par la police et la gendarmerie nationales selon les dernières parutions officielles de 2025 portant sur l'année 2024 ([data.gouv](https://data.gouv.fr)).

Agressions physiques / sexuelles : Violences sexuelles, coups et blessures volontaires intrafamiliaux, coups et blessures volontaires, autres coups, blessures volontaires et vols violents sans arme.

Cambriolages : Cambriolages de logements.

Vols : Vols avec armes, vols d'accessoires sur véhicules, vols dans les véhicules, vols de véhicules, vols sans violence contre des personnes, destructions, dégradations volontaires et escroqueries.

Stupéfiants : Trafic de stupéfiants dont (AFD) et usage de stupéfiants.

Services à la population



Commerce

Hypermarché	X Saint-Christol-lez-Alès 15km
Supermarché	1
Superette	X Cruviers-Lascours 3km
Boulangerie	1
Boucherie	X Lédignan 6km
Restaurant	X Domessargues 2km
Garage	1
Station-service	X Brignon 3km
Banque	X Lédignan 6km
La poste	X Sauzet 3km
Coiffeur	2
Tabac	X Brignon 3km
Bars / discothèque	2
Bibliothèque	X La Rouvière 7km
Cinéma	X Alès 17km
Vétérinaire	X Sauzet 3km



Santé

Pharmacie	X Brignon 3km
Hôpital	X Alès 17km
Laboratoire d'analyses médicales	X La Calmette 9km
Etablissement pour handicapé EHPA	X Saint-Mamert-du-Gard 10km
Médecin	X Moussac 4km
Dentiste	X Brignon 3km
Chirurgien	X Saint-Geniès-de-Malgoirès 5km
Dermatologue	X Saint-Hilaire-de-Brethmas 15km
Anesthésiste	X Alès 17km
Gastro-entérologue	X Alès 17km
Gynécologue	X Alès 16km
Cancérologue	X Alès 19km
Neurologue	X Nîmes 22km
Ophtalmologue	X La Calmette 9km
ORL	X Saint-Privat-des-Vieux 17km
Cardiologue	X Alès 16km
Pédiatre	X Brignon 2km
Pneumologue	X Alès 17km
Psychologue	X Quissac 16km
Radiologue	X La Calmette 9km
Rhumatologue	X Alès 16km
Sage-femme	X Saint-Geniès-de-Malgoirès 5km



Éducation

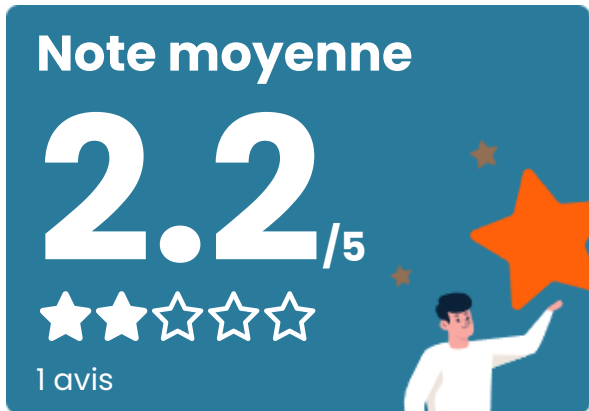
Crèche	X Domessargues 2km
Ecole maternelle Public	X Domessargues 1km
Ecole maternelle Privé	X Langlade 21km
Ecole primaire Public	1
Ecole primaire Privé	X Moulézan 8km
Collège Public	X Brignon 3km
Collège Privé	X Moulézan 8km
Lycée Public	X Saint-Christol-lez-Alès 15km
Lycée Privé	X Vézénobres 11km

Sources : Base Sirene des entreprises et de leurs établissements selon les dernières parutions officielles de 2025 portant sur l'année 2024 ([data.gouv](#)). Liste, localisation et tarifs des professionnels de santé selon les dernières parutions officielles de 2025 portant sur l'année 2024 ([opendatasoft](#)) et FINISS Extraction du Fichier des établissements selon les dernières parutions officielles de 2025 portant sur l'année 2024 ([data.gouv](#)). Adresse et géolocalisation des établissements d'enseignement du premier et second degrés selon les dernières parutions officielles de 2025 portant sur l'année 2024 ([data.education.gouv](#))

Villes autour de Boucoiran-et-Nozières

Ville	Habitants	Superficie	Pop densité	Pop active	Taux chômage	Revenu moyen	Prix immobilier
Domessargues	782	7 km ²	112 h/km ²	48%	6.3%	21 640 €/an	1 987 €/m ²
Maressargues	188	5 km ²	38 h/km ²	49.5%	4.8%	23 660 €/an	1 413 €/m ²
Saint-Bénézet	290	6 km ²	48 h/km ²	44.5%	5.9%	22 510 €/an	2 028 €/m ²
Brignon	701	6 km ²	117 h/km ²	51.4%	6.6%	20 090 €/an	1 640 €/m ²
Moussac (2 avis)	1 564	7 km ²	223 h/km ²	43.9%	5.9%	21 510 €/an	2 020 €/m ²
Sauzet	853	6 km ²	142 h/km ²	45.7%	4.6%	22 950 €/an	1 937 €/m ²
Cruviers-Lascours	707	5 km ²	141 h/km ²	46.5%	5.7%	22 660 €/an	2 033 €/m ²
Montagnac	249	8 km ²	31 h/km ²	48.6%	0.8%	27 440 €/an	1 724 €/m ²
Ners	830	5 km ²	166 h/km ²	44.5%	6.1%	23 030 €/an	1 697 €/m ²
Saint-Geniès-de-Malgoirès (1 avis)	3 225	11 km ²	293 h/km ²	44.5%	6.2%	20 870 €/an	1 751 €/m ²
Saint-Césaire-de-Gauzignan	391	6 km ²	65 h/km ²	47.6%	3.6%	21 190 €/an	2 122 €/m ²
Maruéjols-lès-Gardon	259	3 km ²	86 h/km ²	50.6%	8.5%	19 860 €/an	771 €/m ²
Martignargues	439	4 km ²	110 h/km ²	46.2%	5.2%	22 730 €/an	1 733 €/m ²
Aigremont (1 avis)	782	12 km ²	65 h/km ²	47.8%	6.4%	22 250 €/an	1 832 €/m ²
Cassagnoles (1 avis)	457	5 km ²	91 h/km ²	43.5%	5%	24 700 €/an	1 863 €/m ²

Avis sur la ville de Boucoiran-et-Nozières



Moyenne par critère



Villes autour de Boucoiran-et-Nozières

Ville	Note globale	Sécurité	Éducation	Sport Loisir	Environnement	Vie pratique
Domessargues	-	-	-	-	-	-
Maressargues	-	-	-	-	-	-
Saint-Bénézet	-	-	-	-	-	-
Brignon	-	-	-	-	-	-
Moussac (2 avis)	3.7	4.0	4.5	2.5	4.5	3.0
Sauzet	-	-	-	-	-	-
Cruviers-Lascours	-	-	-	-	-	-
Montagnac	-	-	-	-	-	-
Ners	-	-	-	-	-	-
Saint-Geniès-de-Malgoirès (1 avis)	2.4	2.0	3.0	3.0	1.0	3.0
Saint-Césaire-de-Gauzignan	-	-	-	-	-	-
Maruéjols-lès-Gardon	-	-	-	-	-	-
Martignargues	-	-	-	-	-	-
Aigremont (1 avis)	2.2	5.0	2.0	2.0	2.0	0.0
Cassagnoles (1 avis)	5.0	5.0	5.0	5.0	5.0	5.0



Vous aimez votre ville ? Notez-la !

Et faites-nous part de vos remarques constructives



Avec

BIEN dans
ma **VILLE** 