



Version web

Ville de Boucé

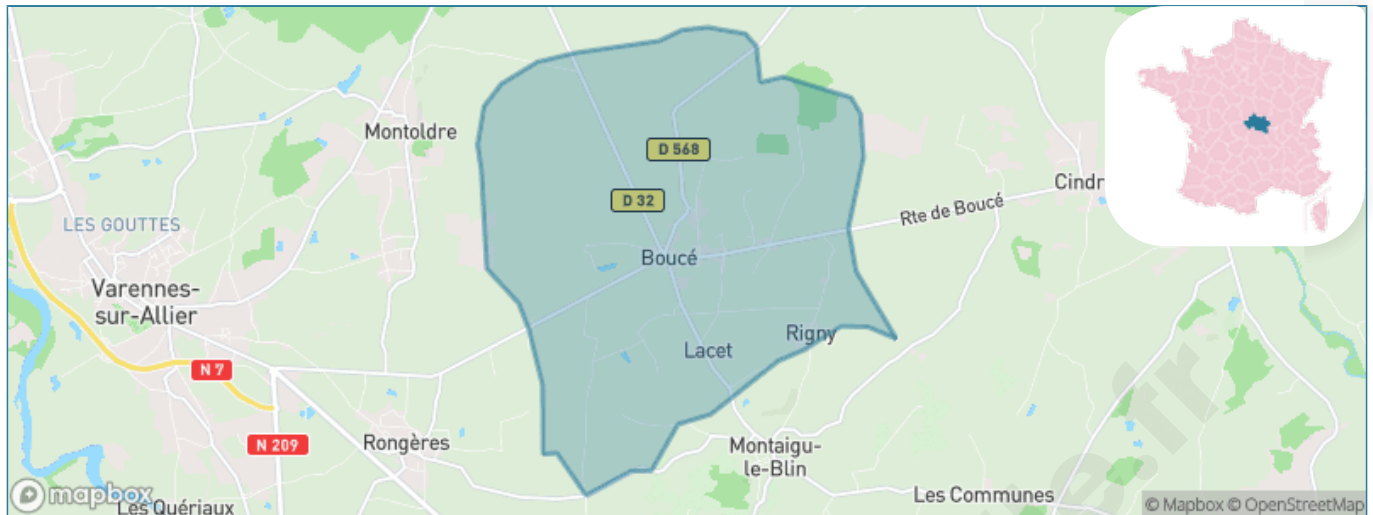
Présenté par

BIEN dans
ma **VILLE** 

Sommaire

Situation géographique	3
Statistiques sur la population	4
Evolution du nombre d'habitants	4
Tranche d'âge	5
0-14 ans	5
15-29 ans	5
30-44 ans	5
45-59 ans	5
60-74 ans	5
75-89 ans	5
90 ans et +	5
Activité professionnelle	5
Agriculteurs	5
Artisans, Commerçants	5
Cadres et sup.	5
Professions intermédiaires	5
Employé	5
Ouvrier	5
Retraité	5
Autres	5
Niveau de diplôme	6
Sans diplôme ou CEP	6
Brevet, BEPC, DNB	6
CAP-BEP ou équivalent	6
BAC ou équivalent	6
BAC+2	6
BAC+3 ou +4	6
BAC+5 ou plus	6
Composition des ménages	6
Couple sans enfant	6
Couple avec enfant(s)	6
Famille monoparentale	6
Colocation / Autre	6
Personnes seules	6
Profils électoraux	7
Premier tour	7
Sécurité	8
Evolution du nombre d'infractions	8
Pour comparer	9
Services à la population	10
Commerce	10
Éducation	10
Villes autour de Boucé	12

Situation géographique



i Informations clés

- **Région** : Auvergne-Rhône-Alpes
- **Département** : Allier
- **Code postal** : 03150
- **Superficie** : 21 km²



Statistiques sur la population



Nombre d'habitants

507



Age moyen

43 ans



Pop active

46.9%



Taux chômage

7.7%



Pop densité

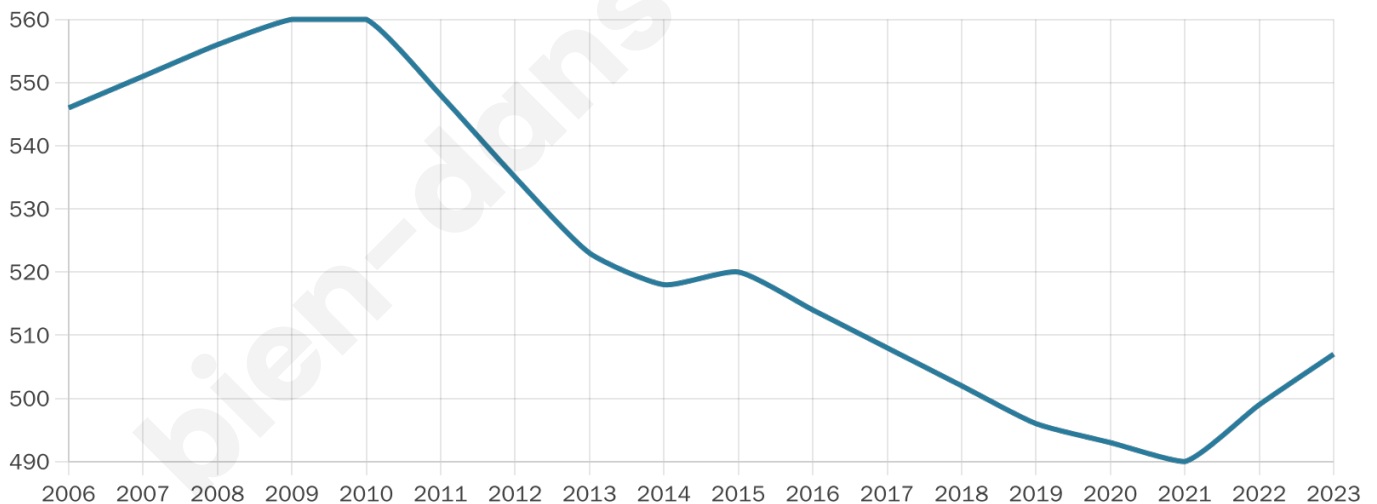
24 h/km²



Revenu moyen

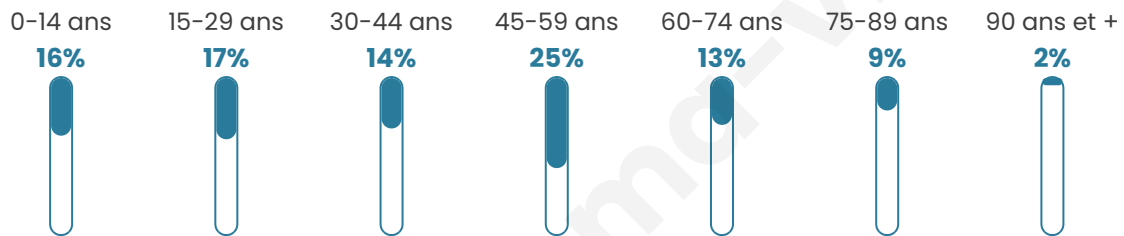
20 550 €/an

Evolution du nombre d'habitants

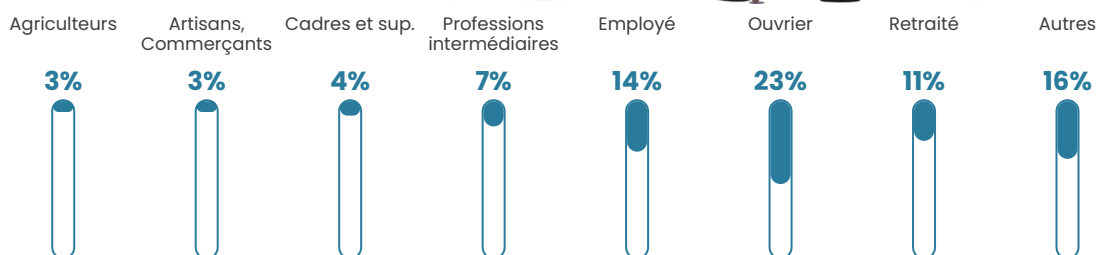


Sources : Institut national de la statistique et des études économiques (insee) selon Les dernières parutions officielles de 2024 portant sur les années 2020, 2021 et 2022.

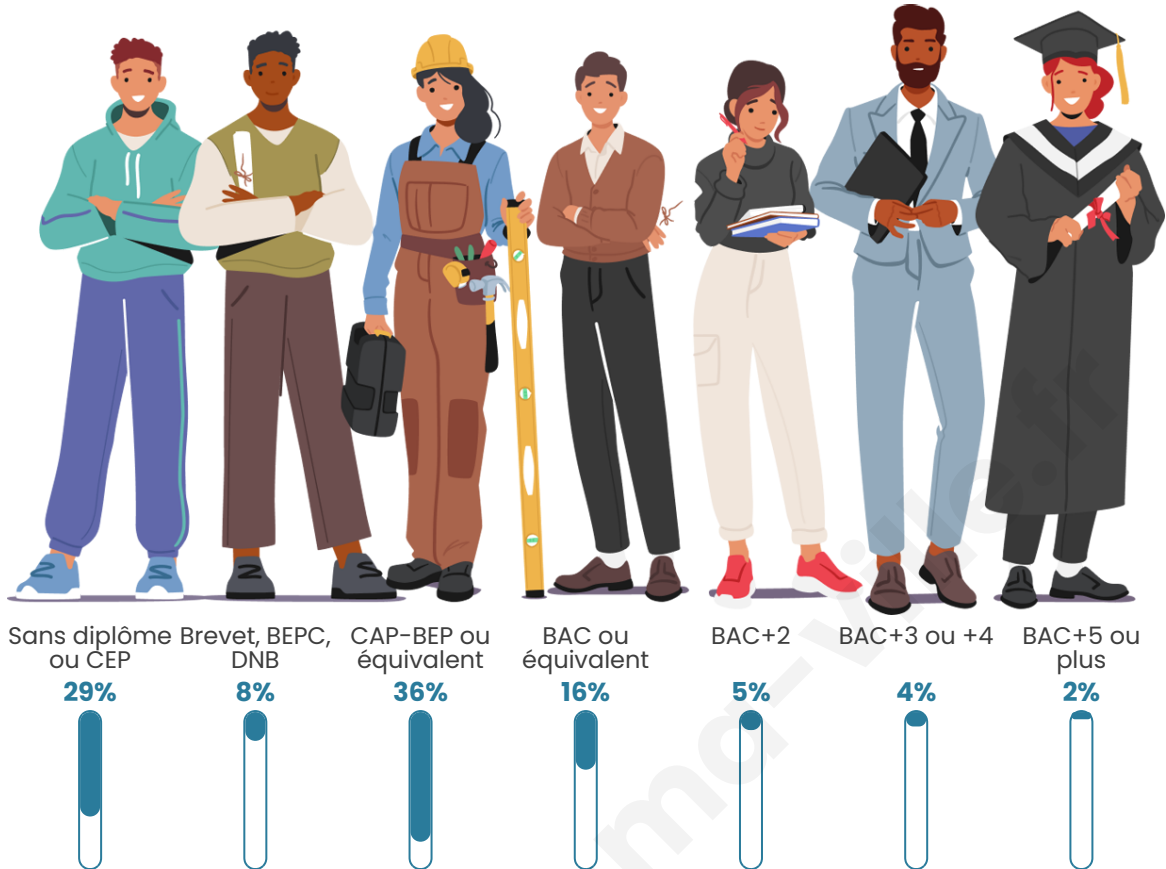
Tranche d'âge




Activité professionnelle



Niveau de diplôme















Composition des ménages



Profils électoraux

Premier tour

	Marine LE PEN	43.48 %
	Emmanuel MACRON	18.39 %
	Jean-Luc MÉLENCHON	12.04 %
	Jean LASSALLE	5.35 %
	Fabien ROUSSEL	4.01 %
	Yannick JADOT	4.01 %
	Éric ZEMMOUR	3.01 %
	Nicolas DUPONT- AIGNAN	3.01 %
	Valérie PÉCRESSE	2.68 %
	Anne HIDALGO	1.67 %
	Nathalie ARTHAUD	1.34 %
	Philippe POUTOU	1.00 %



387 inscrits

Participation : 79.33%

Votes blancs : 1.95%

Votes nuls : 0.65%

Second tour

	Emmanuel MACRON	38,01 %
	Marine LE PEN	61,99 %

387 inscrits

Participation : 76.49%

Votes blancs : 7.43%

Votes nuls : 1.01%

Sécurité



Agressions physiques / sexuelles

0



Cambriolages

0



Vols / dégradations

0



Stupéfiants

0

Evolution du nombre d'infractions



Pour comparer

(en proportion du nombre d'habitants)



Sources : Bases statistiques communale, départementale et régionale de la délinquance enregistrée par la police et la gendarmerie nationales selon les dernières parutions officielles de 2025 portant sur l'année 2024 ([data.gouv](https://data.gouv.fr)).

Agressions physiques / sexuelles : Violences sexuelles, coups et blessures volontaires intrafamiliaux, coups et blessures volontaires, autres coups, blessures volontaires et vols violents sans arme.

Cambriolages : Cambriolages de logements.

Vols : Vols avec armes, vols d'accessoires sur véhicules, vols dans les véhicules, vols de véhicules, vols sans violence contre des personnes, destructions, dégradations volontaires et escroqueries.

Stupéfiants : Trafic de stupéfiants dont (AFD) et usage de stupéfiants.

Services à la population



Commerce

Hypermarché	X <u>Vichy</u> 20km
Supermarché	X <u>Varennes-sur-Allier</u> 7km
Superette	1
Boulangerie	1
Boucherie	X <u>Varennes-sur-Allier</u> 6km
Restaurant	X <u>Montaigu-le-Blin</u> 2km
Garage	1
Station-service	X <u>Varennes-sur-Allier</u> 6km
Banque	X <u>Mauregard</u> 3km
La poste	X <u>Varennes-sur-Allier</u> 6km
Coiffeur	1
Tabac	X <u>Tillé</u> 3km
Bars / discothèque	X <u>Rongères</u> 4km
Bibliothèque	X <u>Varennes-sur-Allier</u> 6km
Cinéma	X <u>Vichy</u> 22km
Vétérinaire	X <u>Varennes-sur-Allier</u> 6km



Santé

Pharmacie	X <u>Varennes-sur-Allier</u> 6km
Hôpital	X <u>Saint-Pourçain-sur-Sioule</u> 15km
Laboratoire d'analyses médicales	X <u>Varennes-sur-Allier</u> 6km
Etablissement pour handicapé	X <u>Saint-Pourçain-sur-Sioule</u> 15km
EHPA	X <u>Montoldre</u> 3km
Médecin	X <u>Varennes-sur-Allier</u> 6km
Dentiste	X <u>Montaigu-le-Blin</u> 3km
Chirurgien	X <u>Varennes-sur-Allier</u> 7km
Dermatologue	X <u>Vichy</u> 22km
Anesthésiste	X <u>Vichy</u> 19km
Gastro-entérologue	X <u>Vichy</u> 19km
Gynécologue	X <u>Vichy</u> 19km
Cancérologue	X <u>Clermont-Ferrand</u> 66km
Neurologue	X <u>Vichy</u> 19km
Ophtalmologue	X <u>Vichy</u> 19km
ORL	X <u>Vichy</u> 21km
Cardiologue	X <u>Vichy</u> 19km
Pédiatre	X <u>Vichy</u> 19km
Pneumologue	X <u>Vichy</u> 21km
Psychologue	X <u>Vichy</u> 21km
Radiologue	X <u>Vichy</u> 21km
Rhumatologue	X <u>Vichy</u> 21km
Sage-femme	X <u>Lapalisse</u> 14km



Éducation

Crèche	X <u>Varennes-sur-Allier</u> 6km
Ecole maternelle Public	X <u>Varennes-sur-Allier</u> 6km
Ecole maternelle Privé	X <u>Montbrison</u> 91km
Ecole primaire Public	1
Ecole primaire Privé	X <u>Saint-Pourçain-sur-Sioule</u> 15km
Collège Public	X <u>Varennes-sur-Allier</u> 6km
Collège Privé	X <u>Saint-Pourçain-sur-Sioule</u> 15km
Lycée Public	X <u>Varennes-sur-Allier</u> 6km
Lycée Privé	X <u>Cusset</u> 20km

Sources : Base Sirene des entreprises et de leurs établissements selon les dernières parutions officielles de 2025 portant sur l'année 2024

([data.gouv](#)). Liste, localisation et tarifs des professionnels de santé selon les dernières parutions officielles de 2025 portant sur l'année 2024 ([opendatasoft](#)) et FINISS Extraction du Fichier des établissements selon les dernières parutions officielles de 2025 portant sur l'année 2024 ([data.gouv](#)). Adresse et géolocalisation des établissements d'enseignement du premier et second degrés selon les dernières parutions officielles de 2025 portant sur l'année 2024 ([data.education.gouv](#))

bien-dans-ma-ville.fr

Villes autour de Boucé

Ville	Habitants	Superficie	Pop densité	Pop active	Taux chômage	Revenu moyen	Prix immobilier
Montaigu-le-Blin	300	13 km ²	23 h/km ²	42%	2.7%	20 670 €/an	2 247 €/m ²
Montoldre	590	18 km ²	33 h/km ²	36.3%	3.1%	21 840 €/an	969 €/m ²
Rongères	555	9 km ²	62 h/km ²	43.2%	3.8%	22 700 €/an	1 234 €/m ²
Langy	280	7 km ²	40 h/km ²	47.1%	5.7%	22 900 €/an	918 €/m ²
Sanssat	276	8 km ²	35 h/km ²	46.7%	3.6%	20 870 €/an	631 €/m ²
Varennes-sur-Allier (2 avis)	3 549	24 km ²	148 h/km ²	40.6%	6%	20 200 €/an	892 €/m ²
Cindré	276	22 km ²	13 h/km ²	47.1%	6.5%	21 750 €/an	1 047 €/m ²
Treteau (1 avis)	520	31 km ²	17 h/km ²	44%	5.4%	21 340 €/an	912 €/m ²
Créchy	428	11 km ²	39 h/km ²	45.6%	3.5%	22 140 €/an	846 €/m ²
Saint-Gérand-le-Puy	963	19 km ²	51 h/km ²	41.8%	5.2%	20 990 €/an	868 €/m ²
Saint-Gérand-de-Vaux	408	40 km ²	10 h/km ²	41.4%	4.9%	20 990 €/an	1 277 €/m ²
Saint-Loup	575	17 km ²	34 h/km ²	43.5%	3.8%	21 770 €/an	1 218 €/m ²
Périgny	484	27 km ²	18 h/km ²	42.4%	4.5%	20 560 €/an	1 204 €/m ²
Trézelles	391	18 km ²	22 h/km ²	48.8%	5.9%	21 150 €/an	1 057 €/m ²
Saint-Félix	279	5 km ²	56 h/km ²	50.5%	5%	22 730 €/an	1 315 €/m ²

bien-dans-ma-ville.fr



Vous aimez votre ville ? Notez-la !

Et faites-nous part de vos remarques constructives



Avec

BIEN dans ma **VILLE** 