



Version web

# Ville de Bossus-lès- Rumigny

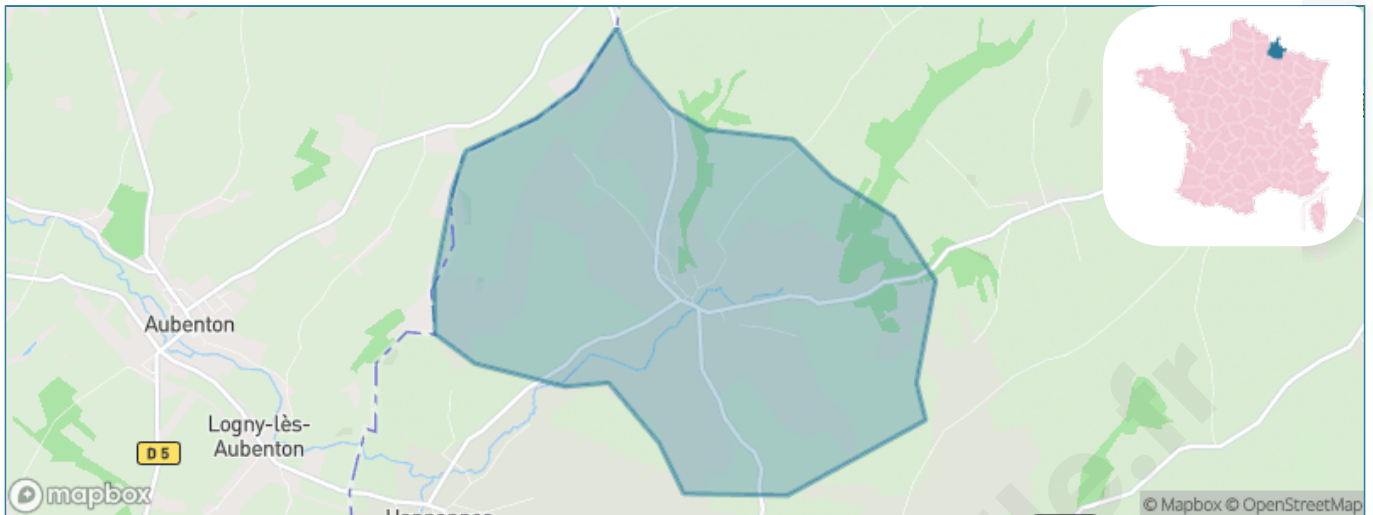
Présenté par

**BIEN** dans  
ma **VILLE** 

# Sommaire

Situation géographique .....	3
Statistiques sur la population .....	4
Evolution du nombre d'habitants .....	4
Tranche d'âge .....	5
0-14 ans .....	5
15-29 ans .....	5
30-44 ans .....	5
45-59 ans .....	5
60-74 ans .....	5
75-89 ans .....	5
90 ans et + .....	5
Activité professionnelle .....	5
Agriculteurs .....	5
Artisans, Commerçants .....	5
Cadres et sup. ....	5
Professions intermédiaires .....	5
Employé .....	5
Ouvrier .....	5
Retraité .....	5
Autres .....	5
Niveau de diplôme .....	6
Sans diplôme ou CEP .....	6
Brevet, BEPC, DNB .....	6
CAP-BEP ou équivalent .....	6
BAC ou équivalent .....	6
BAC+2 .....	6
BAC+3 ou +4 .....	6
BAC+5 ou plus .....	6
Composition des ménages .....	6
Couple sans enfant .....	6
Couple avec enfant(s) .....	6
Famille monoparentale .....	6
Colocation / Autre .....	6
Personnes seules .....	6
Profils électoraux .....	7
Premier tour .....	7
Sécurité .....	8
Evolution du nombre d'infractions .....	8
Pour comparer .....	9
Services à la population .....	10
Commerce .....	10
Éducation .....	10
Villes autour de Bossus-lès-Rumigny .....	11

# Situation géographique



## i Informations clés

- **Région** : Grand Est
- **Département** : Ardennes
- **Code postal** : 08290
- **Superficie** : 8 km<sup>2</sup>



# Statistiques sur la population



Nombre d'habitants

**94**



Age moyen

**45 ans**



Pop active

**46.8%**



Taux chômage

**18.2%**



Pop densité

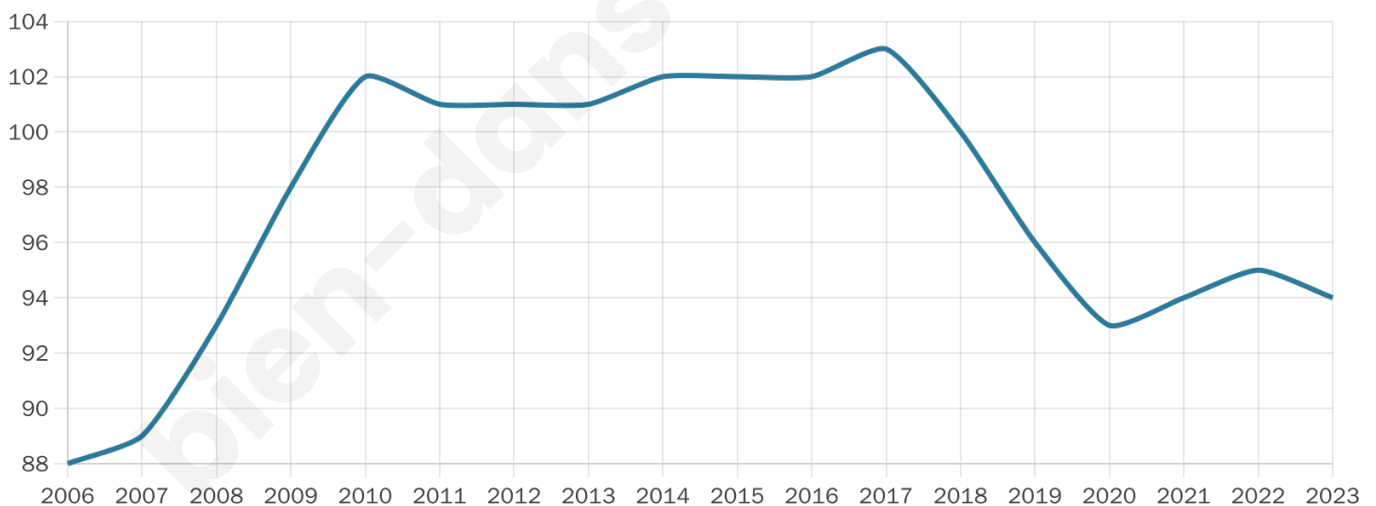
**12 h/km<sup>2</sup>**



Revenu moyen

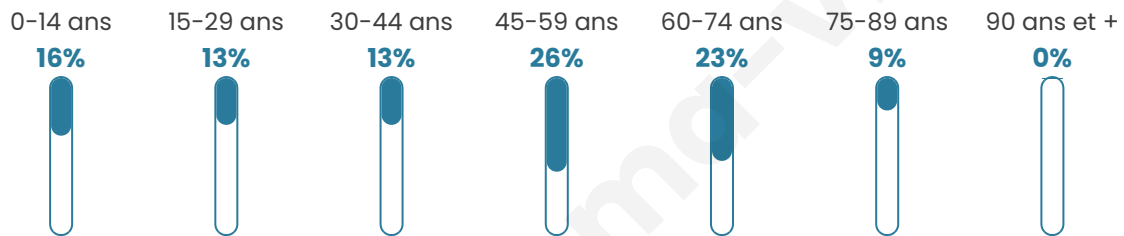
**NC**

## Evolution du nombre d'habitants

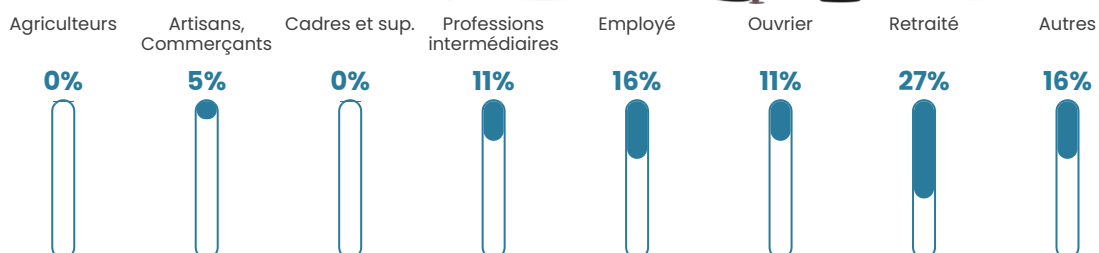


Sources : Institut national de la statistique et des études économiques (insee) selon Les dernières parutions officielles de 2024 portant sur les années 2020, 2021 et 2022.

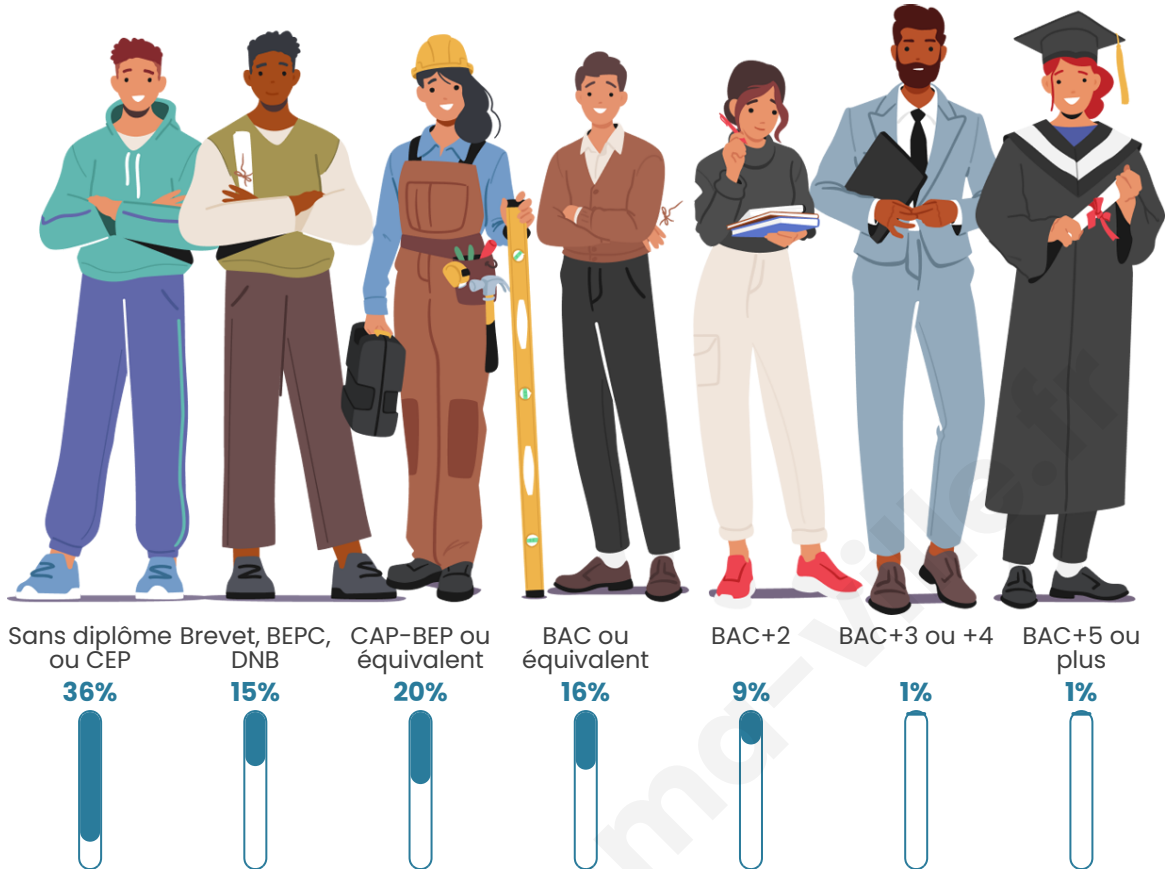
## Tranche d'âge




## Activité professionnelle



## Niveau de diplôme











## Composition des ménages



# Profils électoraux



## Premier tour

	Marine LE PEN	33.33 %
	Emmanuel MACRON	18.33 %
	Valérie PÉCRESE	16.67 %
	Jean-Luc MÉLENCHON	10.00 %
	Éric ZEMMOUR	8.33 %
	Jean LASSALLE	5.00 %
	Anne HIDALGO	5.00 %
	Nathalie ARTHAUD	3.33 %
	Fabien ROUSSEL	0.00 %
	Yannick JADOT	0.00 %
	Philippe POUTOU	0.00 %
	Nicolas DUPONT-AIGNAN	0.00 %

### 80 inscrits

Participation : 77.5%  
Votes blancs : 0.00%  
Votes nuls : 3.23%

## Second tour

	Emmanuel MACRON	36,07 %
	Marine LE PEN	63,93 %

### 80 inscrits

Participation : 78.75%  
Votes blancs : 1.59%  
Votes nuls : 1.59%

# Sécurité



Agressions physiques / sexuelles

0



Cambriolages

0



Vols / dégradations

0



Stupéfiants

0

## Evolution du nombre d'infractions



## Pour comparer

(en proportion du nombre d'habitants)



Sources : Bases statistiques communale, départementale et régionale de la délinquance enregistrée par la police et la gendarmerie nationales selon les dernières parutions officielles de 2025 portant sur l'année 2024 ([data.gouv](https://data.gouv.fr)).

Agressions physiques / sexuelles : Violences sexuelles, coups et blessures volontaires intrafamiliaux, coups et blessures volontaires, autres coups, blessures volontaires et vols violents sans arme.

Cambriolages : Cambriolages de logements.

Vols : Vols avec armes, vols d'accessoires sur véhicules, vols dans les véhicules, vols de véhicules, vols sans violence contre des personnes, destructions, dégradations volontaires et escroqueries.

Stupéfiants : Trafic de stupéfiants dont (AFD) et usage de stupéfiants.

# Services à la population



## Commerce

Hypermarché	X <a href="#">Hirson</a> 15km
Supermarché	X <a href="#">Saint-Michel</a> 13km
Superette	X <a href="#">Aubenton</a> 4km
Boulangerie	X <a href="#">Rumigny</a> 3km
Boucherie	X <a href="#">Signy-le-Petit</a> 8km
Restaurant	X <a href="#">Aubenton</a> 4km
Garage	X <a href="#">Aubenton</a> 3km
Station-service	X <a href="#">Maubert-Fontaine</a> 14km
Banque	X <a href="#">Aubenton</a> 4km
La poste	X <a href="#">Aouste</a> 6km
Coiffeur	1
Tabac	X <a href="#">Rocroi</a> 22km
Bars / discothèque	X <a href="#">Any-Martin-Rieux</a> 6km
Bibliothèque	X <a href="#">Signy-l'Abbaye</a> 19km
Cinéma	X <a href="#">Hirson</a> 15km
Vétérinaire	X <a href="#">Brunehamel</a> 8km



## Santé

Pharmacie	X <a href="#">Signy-le-Petit</a> 8km
Hôpital	X <a href="#">Hirson</a> 16km
Laboratoire d'analyses médicales	X <a href="#">Hirson</a> 16km
Etablissement pour handicapé	X <a href="#">Signy-le-Petit</a> 7km
EHPA	X <a href="#">Signy-le-Petit</a> 8km
Médecin	X <a href="#">Signy-le-Petit</a> 8km
Dentiste	X <a href="#">Aubenton</a> 4km
Chirurgien	X <a href="#">Wignehies</a> 26km
Dermatologue	X <a href="#">Vervins</a> 25km
Anesthésiste	X <a href="#">Wignehies</a> 26km
Gastro-entérologue	X <a href="#">Wignehies</a> 27km
Gynécologue	X <a href="#">Vervins</a> 25km
Cancérologue	X <a href="#">Reims</a> 67km
Neurologue	X <a href="#">Charleville-Mézières</a> 33km
Ophthalmologue	X <a href="#">Wignehies</a> 27km
ORL	X <a href="#">Wignehies</a> 27km
Cardiologue	X <a href="#">Fourmies</a> 26km
Pédiatre	X <a href="#">Charleville-Mézières</a> 34km
Pneumologue	X <a href="#">Wignehies</a> 27km
Psychologue	X <a href="#">Charleville-Mézières</a> 34km
Radiologue	X <a href="#">Fourmies</a> 24km
Rhumatologue	X <a href="#">Charleville-Mézières</a> 34km
Sage-femme	X <a href="#">Signy-l'Abbaye</a> 20km



## Éducation

Crèche	X <a href="#">Aouste</a> 8km
Ecole maternelle Public	X <a href="#">Hirson</a> 15km
Ecole maternelle Privé	X <a href="#">Charleville-Mézières</a> 34km
Ecole primaire Public	X <a href="#">Rumigny</a> 3km
Ecole primaire Privé	X <a href="#">Hirson</a> 16km
Collège Public	X <a href="#">Signy-le-Petit</a> 8km
Collège Privé	X <a href="#">Hirson</a> 16km
Lycée Public	X <a href="#">Hirson</a> 16km
Lycée Privé	X <a href="#">Maubert-Fontaine</a> 14km

Sources : Base Sirene des entreprises et de leurs établissements selon les dernières parutions officielles de 2025 portant sur l'année 2024 ([data.gouv](#)). Liste, localisation et tarifs des professionnels de santé selon les dernières parutions officielles de 2025 portant sur l'année 2024 ([opendatasoft](#)) et FINISS Extraction du Fichier des établissements selon les dernières parutions officielles de 2025 portant sur l'année 2024 ([data.gouv](#)). Adresse et géolocalisation des établissements d'enseignement du premier et second degrés selon les dernières parutions officielles de 2025 portant sur l'année 2024 ([data.education.gouv](#))

## Villes autour de Bossus-lès-Rumigny

Ville	Habitants	Superficie	Pop densité	Pop active	Taux chômage	Revenu moyen	Prix immobilier
Auge	58	4 km <sup>2</sup>	15 h/km <sup>2</sup>	32.8%	6.9%	NC	NC
Hannappes	136	8 km <sup>2</sup>	17 h/km <sup>2</sup>	30.1%	4.4%	19 740 €/an	NC
Aubenton	658	23 km <sup>2</sup>	29 h/km <sup>2</sup>	45.6%	8.2%	18 600 €/an	743 €/m <sup>2</sup>
Logny-lès-Aubenton	84	8 km <sup>2</sup>	11 h/km <sup>2</sup>	44%	4.8%	NC	755 €/m <sup>2</sup>
Rumigny	263	17 km <sup>2</sup>	15 h/km <sup>2</sup>	44.9%	8%	17 400 €/an	NC
Antheny	100	10 km <sup>2</sup>	10 h/km <sup>2</sup>	43%	5%	NC	NC
Tarzy	126	10 km <sup>2</sup>	13 h/km <sup>2</sup>	51.6%	5.6%	20 090 €/an	857 €/m <sup>2</sup>
Champlin	73	5 km <sup>2</sup>	15 h/km <sup>2</sup>	47.9%	1.4%	NC	NC
Fligny (1 avis)	154	6 km <sup>2</sup>	26 h/km <sup>2</sup>	50%	9.1%	18 540 €/an	671 €/m <sup>2</sup>
Any-Martin-Rieux	456	17 km <sup>2</sup>	27 h/km <sup>2</sup>	41.4%	4.8%	19 970 €/an	919 €/m <sup>2</sup>
Blanchefosse-et-Bay	133	20 km <sup>2</sup>	7 h/km <sup>2</sup>	39.1%	4.5%	17 170 €/an	NC
Neuville-lez-Beaulieu	320	35 km <sup>2</sup>	9 h/km <sup>2</sup>	45.3%	5.3%	19 850 €/an	NC
Mont-Saint-Jean	79	4 km <sup>2</sup>	20 h/km <sup>2</sup>	43%	3.8%	NC	772 €/m <sup>2</sup>
Estrebay	84	9 km <sup>2</sup>	9 h/km <sup>2</sup>	48.8%	3.6%	NC	NC
Beaumé	82	9 km <sup>2</sup>	9 h/km <sup>2</sup>	41.5%	7.3%	NC	777 €/m <sup>2</sup>

bien-dans-ma-ville.fr



# Vous aimez votre ville ? Notez-la !

Et faites-nous part de vos remarques constructives



Avec

**BIEN** dans  
ma **VILLE** 