



Version web

# Ville de Bosmoreau-les- Mines

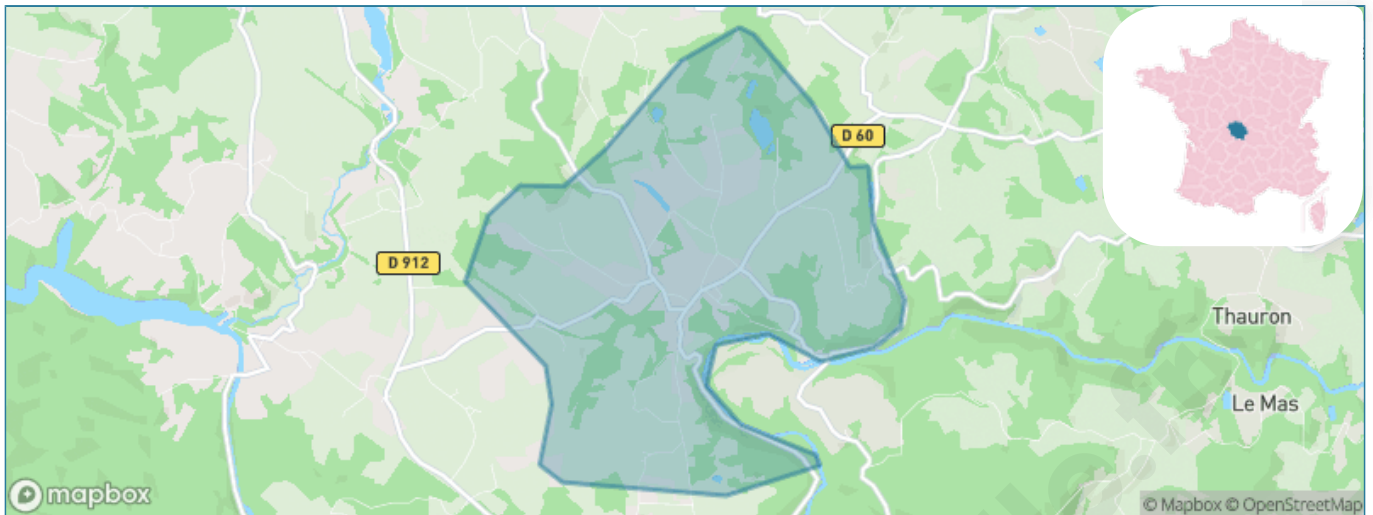
Présenté par

**BIEN** dans  
ma **VILLE** 

# Sommaire

Situation géographique .....	3
Statistiques sur la population .....	4
Evolution du nombre d'habitants .....	4
Tranche d'âge .....	5
0-14 ans .....	5
15-29 ans .....	5
30-44 ans .....	5
45-59 ans .....	5
60-74 ans .....	5
75-89 ans .....	5
90 ans et + .....	5
Activité professionnelle .....	5
Agriculteurs .....	5
Artisans, Commerçants .....	5
Cadres et sup. ....	5
Professions intermédiaires .....	5
Employé .....	5
Ouvrier .....	5
Retraité .....	5
Autres .....	5
Niveau de diplôme .....	6
Sans diplôme ou CEP .....	6
Brevet, BEPC, DNB .....	6
CAP-BEP ou équivalent .....	6
BAC ou équivalent .....	6
BAC+2 .....	6
BAC+3 ou +4 .....	6
BAC+5 ou plus .....	6
Composition des ménages .....	6
Couple sans enfant .....	6
Couple avec enfant(s) .....	6
Famille monoparentale .....	6
Colocation / Autre .....	6
Personnes seules .....	6
Profil électoraux .....	7
Premier tour .....	7
Sécurité .....	8
Evolution du nombre d'infractions .....	8
Pour comparer .....	9
Services à la population .....	10
Commerce .....	10
Éducation .....	10
Villes autour de Bosmoreau-les-Mines .....	12

# Situation géographique



## i Informations clés

- **Région** : Nouvelle-Aquitaine
- **Département** : Creuse
- **Code postal** : 23400
- **Superficie** : 9 km<sup>2</sup>



la CREUSE  
le Département

# Statistiques sur la population



Nombre d'habitants

**230**



Age moyen

**55 ans**



Pop active

**42.2%**



Taux chômage

**10.2%**



Pop densité

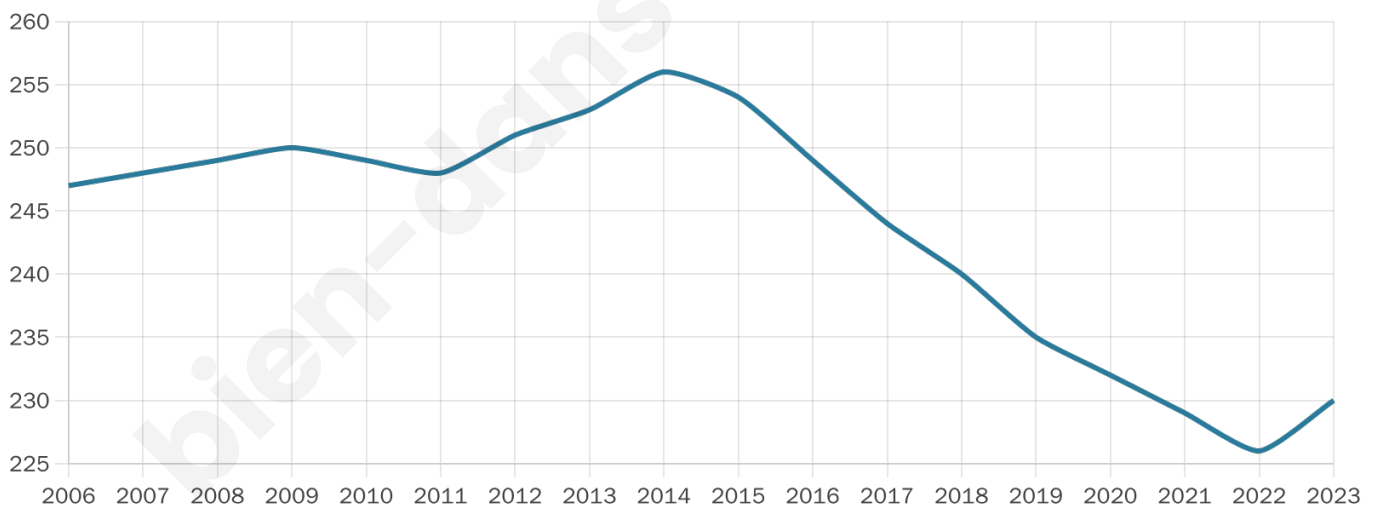
**26 h/km<sup>2</sup>**



Revenu moyen

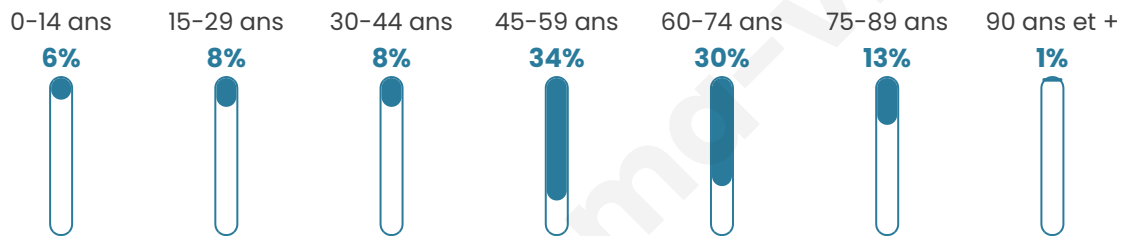
**18 450 €/an**

## Evolution du nombre d'habitants

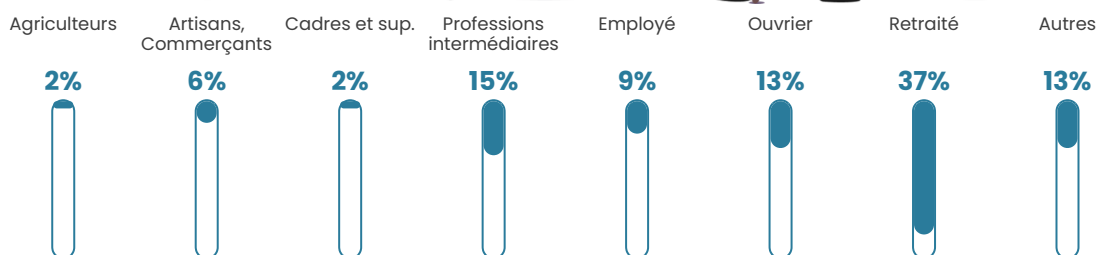


Sources : Institut national de la statistique et des études économiques (insee) selon Les dernières parutions officielles de 2024 portant sur les années 2020, 2021 et 2022.

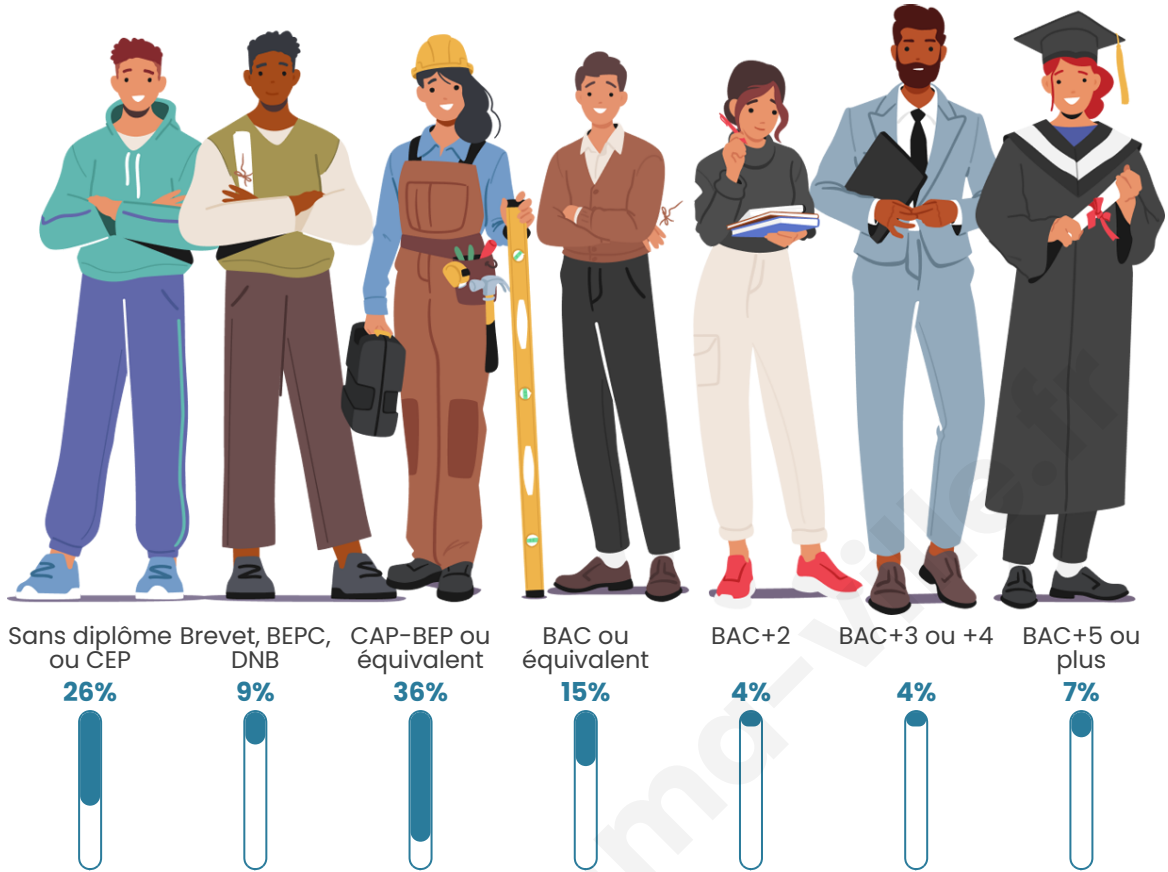
## Tranche d'âge




## Activité professionnelle



## Niveau de diplôme










## Composition des ménages



# Profils électoraux

## Premier tour

	Emmanuel MACRON	26.62 %
	Marine LE PEN	25.18 %
	Jean-Luc MÉLENCHON	12.95 %
	Jean LASSALLE	11.51 %
	Éric ZEMMOUR	6.47 %
	Nicolas DUPONT- AIGNAN	5.76 %
	Yannick JADOT	2.88 %
	Valérie PÉCRESE	2.88 %
	Nathalie ARTHAUD	2.16 %
	Fabien ROUSSEL	2.16 %
	Anne HIDALGO	1.44 %
	Philippe POUTOU	0.00 %

### 186 inscrits

Participation : 76.88%

Votes blancs : 2.80%

Votes nuls : 0.00%

## Second tour

	Emmanuel MACRON	50 %
	Marine LE PEN	50 %

### 186 inscrits

Participation : 75.27%

Votes blancs : 6.43%

Votes nuls : 2.14%

# Sécurité



Agressions physiques / sexuelles

0



Cambriolages

0



Vols / dégradations

0



Stupéfiants

0

## Evolution du nombre d'infractions



## Pour comparer

(en proportion du nombre d'habitants)



Sources : Bases statistiques communale, départementale et régionale de la délinquance enregistrée par la police et la gendarmerie nationales selon les dernières parutions officielles de 2025 portant sur l'année 2024 ([data.gouv](https://data.gouv.fr)).

Agressions physiques / sexuelles : Violences sexuelles, coups et blessures volontaires intrafamiliaux, coups et blessures volontaires, autres coups, blessures volontaires et vols violents sans arme.

Cambriolages : Cambriolages de logements.

Vols : Vols avec armes, vols d'accessoires sur véhicules, vols dans les véhicules, vols de véhicules, vols sans violence contre des personnes, destructions, dégradations volontaires et escroqueries.

Stupéfiants : Trafic de stupéfiants dont (AFD) et usage de stupéfiants.

# Services à la population



## Commerce

Hypermarché	X <a href="#">Guéret</a> 21km
Supermarché	X <a href="#">Bourganeuf</a> 5km
Superette	X <a href="#">Saint-Dizier-Masbaraud</a> 4km
Boulangerie	X <a href="#">Saint-Dizier-Masbaraud</a> 4km
Boucherie	X <a href="#">Bourganeuf</a> 5km
Restaurant	X <a href="#">Saint-Dizier-Masbaraud</a> 3km
Garage	X <a href="#">Saint-Dizier-Masbaraud</a> 4km
Station-service	X <a href="#">Bourganeuf</a> 6km
Banque	X <a href="#">Bourganeuf</a> 5km
La poste	X <a href="#">Saint-Dizier-Masbaraud</a> 7km
Coiffeur	1
Tabac	X <a href="#">Guéret</a> 21km
Bars / discothèque	X <a href="#">Bourganeuf</a> 5km
Bibliothèque	X <a href="#">Bénévent-l'Abbaye</a> 16km
Cinéma	X <a href="#">Guéret</a> 21km
Vétérinaire	X <a href="#">Bourganeuf</a> 5km



## Santé

Pharmacie	X <a href="#">Saint-Dizier-Masbaraud</a> 4km
Hôpital	X <a href="#">Bourganeuf</a> 5km
Laboratoire d'analyses médicales	X <a href="#">Guéret</a> 21km
Etablissement pour handicapé	X <a href="#">Le Grand-Bourg</a> 20km
EHPA	X <a href="#">Bourganeuf</a> 5km
Médecin	X <a href="#">Bourganeuf</a> 5km
Dentiste	X <a href="#">Bourganeuf</a> 5km
Chirurgien	X <a href="#">Saint-Pierre-Bellevue</a> 15km
Dermatologue	X <a href="#">Limoges</a> 42km
Anesthésiste	X <a href="#">Guéret</a> 22km
Gastro-entérologue	X <a href="#">Guéret</a> 22km
Gynécologue	X <a href="#">Guéret</a> 21km
Cancérologue	X <a href="#">Limoges</a> 42km
Neurologue	X <a href="#">Limoges</a> 42km
Ophtalmologue	X <a href="#">Guéret</a> 22km
ORL	X <a href="#">Limoges</a> 42km
Cardiologue	X <a href="#">Guéret</a> 21km
Pédiatre	X <a href="#">Limoges</a> 42km
Pneumologue	X <a href="#">Guéret</a> 21km
Psychologue	X <a href="#">La Jonchère-Saint-Maurice</a> 20km
Radiologue	X <a href="#">Guéret</a> 22km
Rhumatologue	X <a href="#">Guéret</a> 22km
Sage-femme	X <a href="#">Bourganeuf</a> 5km



## Éducation

Crèche	X <a href="#">Bourganeuf</a> 6km
Ecole maternelle Public	X <a href="#">Bourganeuf</a> 5km
Ecole maternelle Privé	X <a href="#">Limoges</a> 45km
Ecole primaire Public	X <a href="#">Saint-Dizier-Masbaraud</a> 3km
Ecole primaire Privé	X <a href="#">Guéret</a> 21km
Collège Public	X <a href="#">Bourganeuf</a> 5km
Collège Privé	X <a href="#">Limoges</a> 42km
Lycée Public	X <a href="#">Bourganeuf</a> 5km
Lycée Privé	X <a href="#">Limoges</a> 42km

Sources : Base Sirene des entreprises et de leurs établissements selon les dernières parutions officielles de 2025 portant sur l'année 2024 ([data.gouv](#)). Liste, localisation et tarifs des professionnels de santé selon les dernières parutions officielles de 2025 portant sur l'année 2024 ([opendatasoft](#)) et FINISS Extraction du Fichier des établissements selon les dernières parutions officielles de 2025 portant sur l'année 2024 ([data.gouv](#)). Adresse et géolocalisation des établissements d'enseignement du premier et second degrés selon les

bien-dans-ma-ville.fr

## Villes autour de Bosmoreau-les-Mines

Ville	Habitants	Superficie	Pop densité	Pop active	Taux chômage	Revenu moyen	Prix immobilier
Saint-Dizier-Masbaraud (1 avis)	1 143	67 km <sup>2</sup>	17 h/km <sup>2</sup>	39.5%	4.4%	20 320 €/an	878 €/m <sup>2</sup>
Thauron	166	22 km <sup>2</sup>	8 h/km <sup>2</sup>	41.6%	3%	19 810 €/an	1 002 €/m <sup>2</sup>
Mansat-la-Courrière	73	9 km <sup>2</sup>	8 h/km <sup>2</sup>	47.9%	4.1%	NC	1 788 €/m <sup>2</sup>
Bourganeuf (2 avis)	2 364	22 km <sup>2</sup>	107 h/km <sup>2</sup>	35.7%	7.1%	17 860 €/an	766 €/m <sup>2</sup>
Janaillat	317	28 km <sup>2</sup>	11 h/km <sup>2</sup>	37.9%	4.4%	20 500 €/an	490 €/m <sup>2</sup>
Faux-Mazuras	186	20 km <sup>2</sup>	9 h/km <sup>2</sup>	48.9%	4.3%	22 010 €/an	1 528 €/m <sup>2</sup>
Azat-Châtenet	108	9 km <sup>2</sup>	12 h/km <sup>2</sup>	34.3%	1.9%	19 540 €/an	588 €/m <sup>2</sup>
Montboucher	372	27 km <sup>2</sup>	14 h/km <sup>2</sup>	44.1%	3.2%	20 540 €/an	574 €/m <sup>2</sup>
Pontarion	357	5 km <sup>2</sup>	71 h/km <sup>2</sup>	45.4%	4.8%	21 380 €/an	1 142 €/m <sup>2</sup>
Soubrebost	139	20 km <sup>2</sup>	7 h/km <sup>2</sup>	42.4%	5.8%	21 000 €/an	562 €/m <sup>2</sup>
Augères	117	12 km <sup>2</sup>	10 h/km <sup>2</sup>	43.6%	2.6%	19 250 €/an	458 €/m <sup>2</sup>
Sardent (1 avis)	760	41 km <sup>2</sup>	19 h/km <sup>2</sup>	42%	5.4%	21 270 €/an	1 245 €/m <sup>2</sup>
Ceyroux	121	12 km <sup>2</sup>	10 h/km <sup>2</sup>	33.9%	5%	18 430 €/an	805 €/m <sup>2</sup>
Saint-Éloi	175	15 km <sup>2</sup>	12 h/km <sup>2</sup>	45.1%	6.9%	21 450 €/an	2 163 €/m <sup>2</sup>
Aulon	163	10 km <sup>2</sup>	16 h/km <sup>2</sup>	40.5%	4.9%	22 910 €/an	594 €/m <sup>2</sup>

bien-dans-ma-ville.fr



# Vous aimez votre ville ? Notez-la !

Et faites-nous part de vos remarques constructives



Avec

**BIEN** dans  
ma **VILLE** 