



Version web

Ville de Bosmie-l'Aiguille

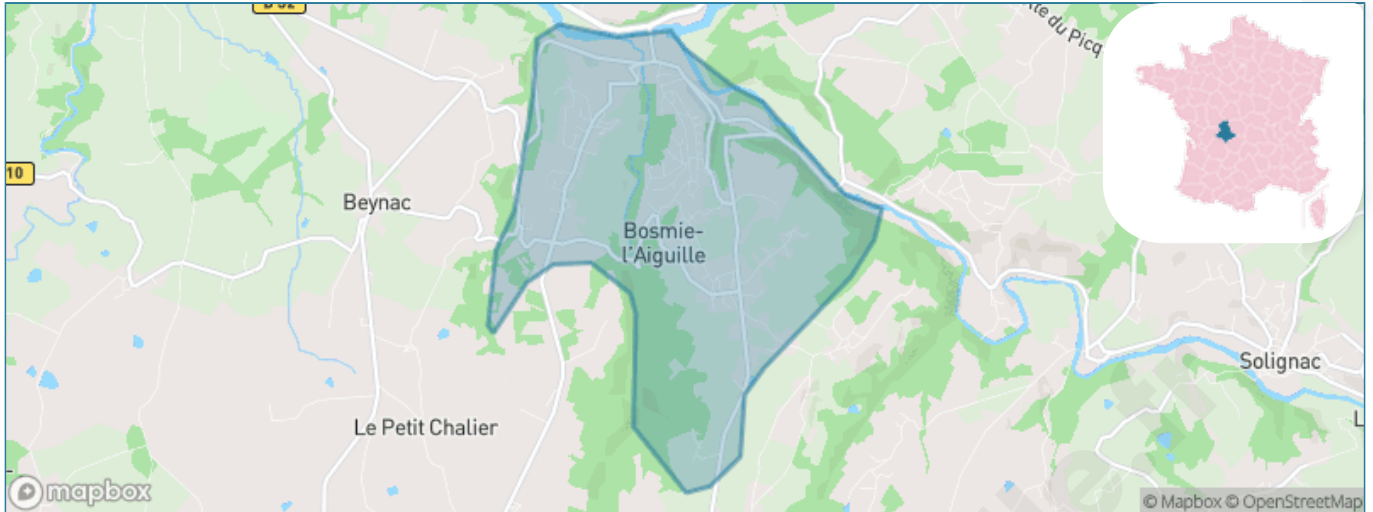
Présenté par



Sommaire

Situation géographique	3
Statistiques sur la population	4
Evolution du nombre d'habitants	4
Tranche d'âge	5
0-14 ans	5
15-29 ans	5
30-44 ans	5
45-59 ans	5
60-74 ans	5
75-89 ans	5
90 ans et +	5
Activité professionnelle	5
Agriculteurs	5
Artisans, Commerçants	5
Cadres et sup.	5
Professions intermédiaires	5
Employé	5
Ouvrier	5
Retraité	5
Autres	5
Niveau de diplôme	6
Sans diplôme ou CEP	6
Brevet, BEPC, DNB	6
CAP-BEP ou équivalent	6
BAC ou équivalent	6
BAC+2	6
BAC+3 ou +4	6
BAC+5 ou plus	6
Composition des ménages	6
Couple sans enfant	6
Couple avec enfant(s)	6
Famille monoparentale	6
Colocation / Autre	6
Personnes seules	6
Profil électoraux	7
Premier tour	7
Sécurité	8
Evolution du nombre d'infractions	8
Pour comparer	9
Services à la population	10
Commerce	10
Éducation	10
Villes autour de Bosmie-l'Aiguille	11
Avis sur la ville de Bosmie-l'Aiguille	12
Moyenne par critère	12
Villes autour de Bosmie-l'Aiguille	12
Répartition des avis par note	12
Répartition des avis par note	12

Situation géographique



i Informations clés

- **Région** : Nouvelle-Aquitaine
- **Département** : Haute-Vienne
- **Code postal** : 87110
- **Superficie** : 8 km²



Statistiques sur la population



Nombre d'habitants

2 667



Age moyen

42 ans



Pop active

46.6%



Taux chômage

5.3%



Pop densité

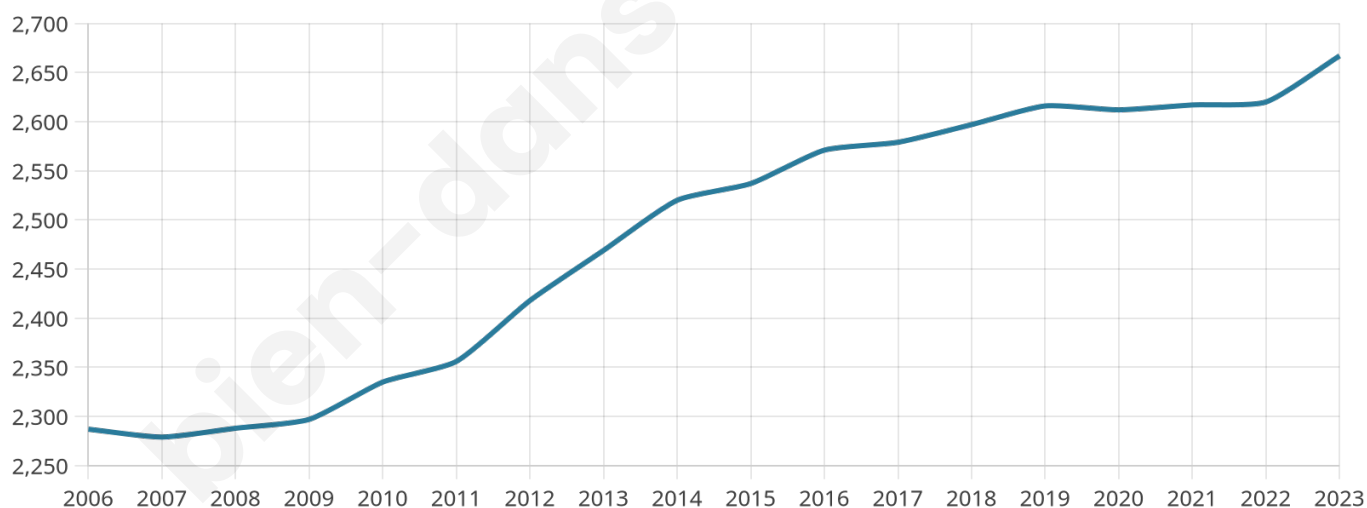
333 h/km²



Revenu moyen

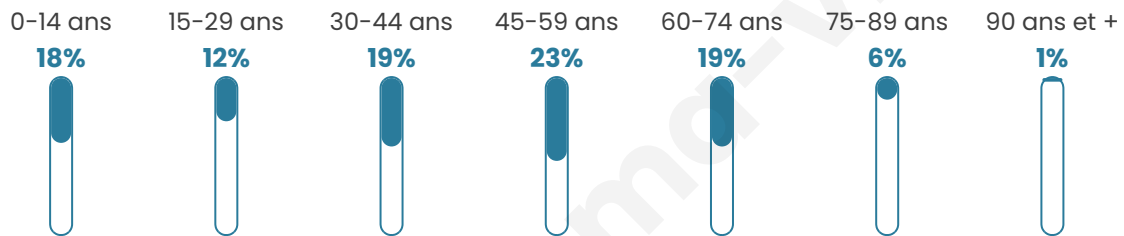
24 930 €/an

Evolution du nombre d'habitants

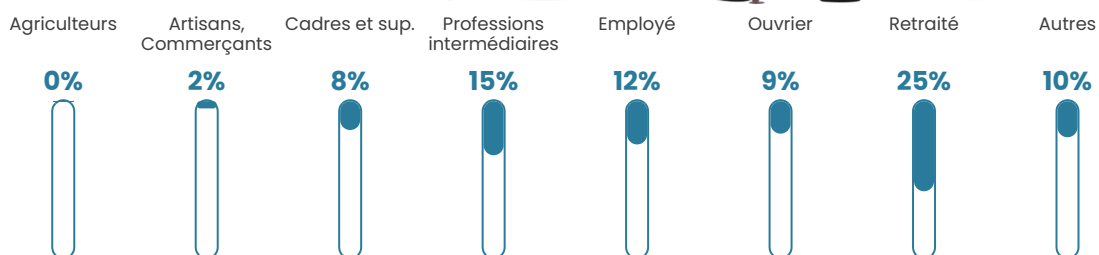


Sources : Institut national de la statistique et des études économiques (insee) selon Les dernières parutions officielles de 2024 portant sur les années 2020, 2021 et 2022.


Tranche d'âge




Activité professionnelle



Niveau de diplôme















Composition des ménages





Profils électoraux

Premier tour

	Emmanuel MACRON	28.12 %
	Marine LE PEN	22.76 %
	Jean-Luc MÉLENCHON	21.05 %
	Fabien ROUSSEL	5.13 %
	Yannick JADOT	5.08 %
	Éric ZEMMOUR	4.62 %
	Jean LASSALLE	4.56 %
	Anne HIDALGO	3.14 %
	Valérie PÉCRESSE	2.97 %
	Nicolas DUPONT- AIGNAN	1.43 %
	Philippe POUTOU	0.74 %
	Nathalie ARTHAUD	0.40 %

Second tour

	Emmanuel MACRON	61,71 %
	Marine LE PEN	38,29 %

2 112 inscrits

Participation : 81.34%

Votes blancs : 8.91%

Votes nuls : 3.84%

2 111 inscrits

Participation : 85.69%

Votes blancs : 2.10%

Votes nuls : 1.00%

Sécurité



Agressions physiques / sexuelles

0



Cambriolages

17



Vols / dégradations

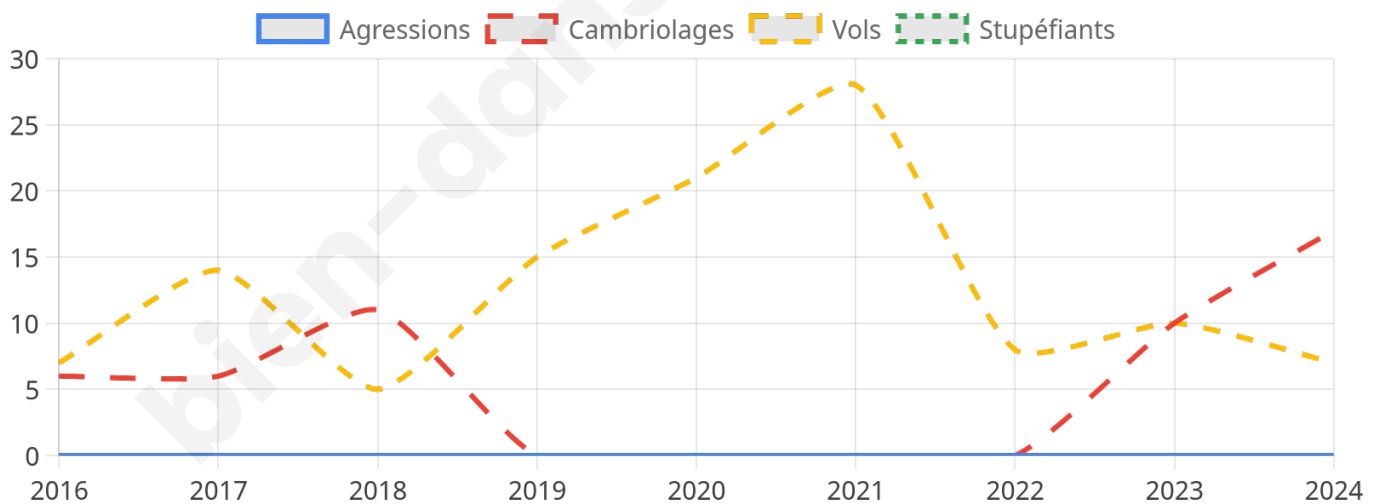
7



Stupéfiants

0

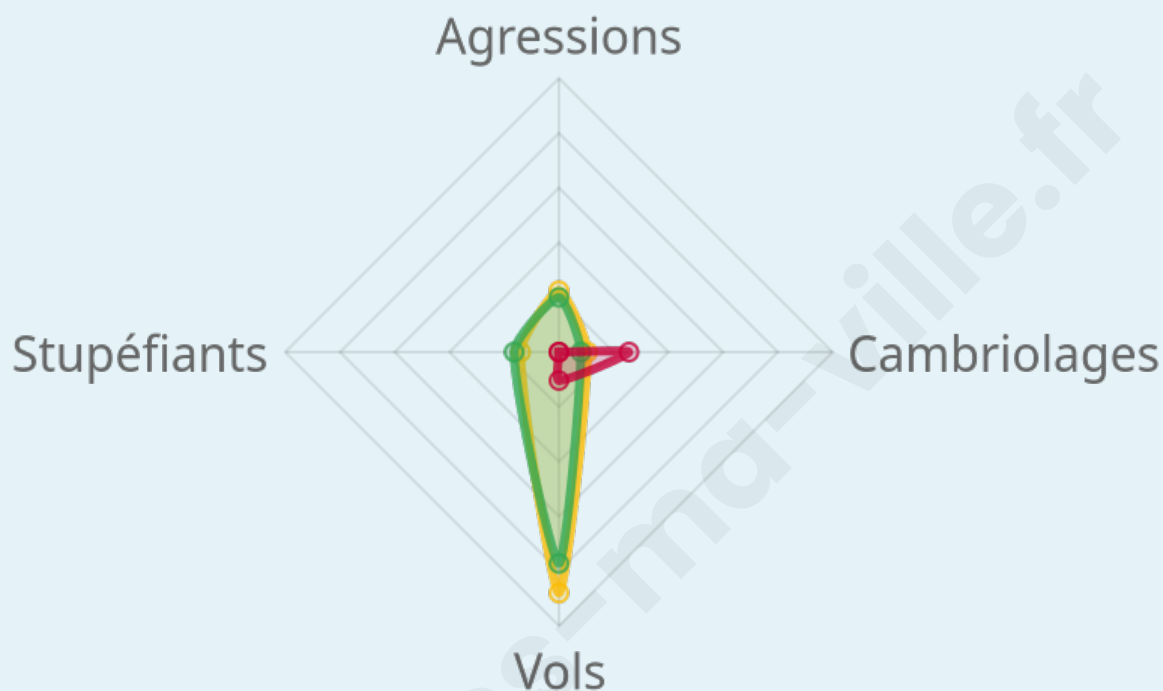
Evolution du nombre d'infractions



Pour comparer

(en proportion du nombre d'habitants)

Ville Département Région



Sources : Bases statistiques communale, départementale et régionale de la délinquance enregistrée par la police et la gendarmerie nationales selon les dernières parutions officielles de 2025 portant sur l'année 2024 ([data.gouv](https://data.gouv.fr)).

Agressions physiques / sexuelles : Violences sexuelles, coups et blessures volontaires intrafamiliaux, coups et blessures volontaires, autres coups, blessures volontaires et vols violents sans arme.

Cambriolages : Cambriolages de logements.

Vols : Vols avec armes, vols d'accessoires sur véhicules, vols dans les véhicules, vols de véhicules, vols sans violence contre des personnes, destructions, dégradations volontaires et escroqueries.

Stupéfiants : Trafic de stupéfiants dont (AFD) et usage de stupéfiants.

Services à la population



Commerce

Hypermarché	X <u>Limoges</u> 7km
Supermarché	1
Superette	X <u>Condat-sur-Vienne</u> 4km
Boulangerie	1
Boucherie	1
Restaurant	2
Garage	X <u>Journac</u> 2km
Station-service	X <u>Isle</u> 5km
Banque	X <u>Condat-sur-Vienne</u> 3km
La poste	1
Coiffeur	3
Tabac	X <u>Isle</u> 4km
Bars / discothèque	X <u>Condat-sur-Vienne</u> 3km
Bibliothèque	X <u>Isle</u> 4km
Cinéma	X <u>Limoges</u> 8km
Vétérinaire	1



Santé

Pharmacie	1
Hôpital	X <u>Limoges</u> 5km
Laboratoire d'analyses médicales	X <u>Limoges</u> 5km
Etablissement pour handicapé	1
EHPA	X <u>Condat-sur-Vienne</u> 3km
Médecin	2
Dentiste	X <u>Condat-sur-Vienne</u> 3km
Chirurgien	X <u>Limoges</u> 5km
Dermatologue	X <u>Limoges</u> 7km
Anesthésiste	X <u>Limoges</u> 5km
Gastro-entérologue	X <u>Limoges</u> 7km
Gynécologue	X <u>Limoges</u> 5km
Cancérologue	X <u>Limoges</u> 7km
Neurologue	X <u>Limoges</u> 5km
Ophtalmologue	X <u>Limoges</u> 7km
ORL	X <u>Limoges</u> 7km
Cardiologue	X <u>Limoges</u> 5km
Pédiatre	1
Pneumologue	X <u>Isle</u> 4km
Psychologue	X <u>Limoges</u> 5km
Radiologue	X <u>Limoges</u> 5km
Rhumatologue	X <u>Limoges</u> 7km
Sage-femme	1



Éducation

Crèche	1
Ecole maternelle Public	1
Ecole maternelle Privé	X <u>Limoges</u> 6km
Ecole primaire Public	1
Ecole primaire Privé	X <u>Isle</u> 4km
Collège Public	X <u>Isle</u> 5km
Collège Privé	X <u>Le Vigen</u> 5km
Lycée Public	X <u>Limoges</u> 7km
Lycée Privé	X <u>Limoges</u> 6km

Sources : Base Sirene des entreprises et de leurs établissements selon les dernières parutions officielles de 2025 portant sur l'année 2024 ([data.gouv](https://data.gouv.fr)). Liste, localisation et tarifs des professionnels de santé selon les dernières parutions officielles de 2025 portant sur l'année 2024 ([opendatasoft](https://opendatasoft.com)) et FINISS Extraction du Fichier des établissements selon les dernières parutions officielles de 2025 portant sur l'année 2024 ([data.gouv](https://data.gouv.fr)). Adresse et géolocalisation des établissements d'enseignement du premier et second degrés selon les dernières parutions officielles de 2025 portant sur l'année 2024 ([data.education.gouv](https://data.education.gouv.fr))



Villes autour de Bosmie-l'Aiguille

Ville	Habitants	Superficie	Pop densité	Pop active	Taux chômage	Revenu moyen	Prix immobilier
Condat-sur-Vienne (6 avis)	5 281	15 km ²	352 h/km ²	44.2%	3.4%	24 810 €/an	1 626 €/m ²
Solignac	1 552	16 km ²	97 h/km ²	50.2%	4.1%	25 220 €/an	1 495 €/m ²
Beynac	735	12 km ²	61 h/km ²	50.2%	2%	24 030 €/an	1 471 €/m ²
Isle (4 avis)	7 995	20 km ²	400 h/km ²	39.8%	3.8%	25 190 €/an	1 762 €/m ²
Le Vigen	2 310	29 km ²	80 h/km ²	46%	2.6%	25 640 €/an	1 294 €/m ²
Journac	1 109	14 km ²	79 h/km ²	50.4%	3.3%	25 130 €/an	1 455 €/m ²
Aixe-sur-Vienne (6 avis)	5 890	22 km ²	268 h/km ²	41.8%	4.3%	23 440 €/an	1 498 €/m ²
Burnac	861	11 km ²	78 h/km ²	49.6%	2.4%	24 660 €/an	1 448 €/m ²
Meilhac	529	14 km ²	38 h/km ²	52.4%	2.5%	23 350 €/an	1 385 €/m ²
Saint-Maurice-les-Brousses	1 041	10 km ²	104 h/km ²	52.5%	2.8%	22 990 €/an	1 618 €/m ²
Boisseuil (1 avis)	3 010	18 km ²	167 h/km ²	47.7%	2.3%	26 950 €/an	1 815 €/m ²
Saint-Martin-le-Vieux	865	17 km ²	51 h/km ²	49.1%	2.7%	23 840 €/an	1 152 €/m ²
Lavignac	171	6 km ²	29 h/km ²	49.1%	3.5%	22 620 €/an	1 157 €/m ²
Limoges (137 avis)	129 937	78 km ²	1 666 h/km ²	43.3%	7.1%	20 590 €/an	1 454 €/m ²
Nexon (2 avis)	2 548	40 km ²	64 h/km ²	41.9%	3.3%	23 090 €/an	1 307 €/m ²

Avis sur la ville de Bosmie-l'Aiguille



Moyenne par critère



Villes autour de Bosmie-l'Aiguille

Ville	Note globale	Sécurité	Éducation	Sport Loisir	Environnement	Vie pratique
Condat-sur-Vienne (6 avis)	4.0	3.8	4.0	4.2	4.3	3.7
Solignac	-	-	-	-	-	-
Beynac	-	-	-	-	-	-
Isle (4 avis)	2.5	2.5	2.8	3.3	2.0	1.8
Le Vigen	-	-	-	-	-	-
Journac	-	-	-	-	-	-
Aixe-sur-Vienne (6 avis)	3.6	3.8	4.2	3.2	3.5	3.2
Burnac	-	-	-	-	-	-
Meilhac	-	-	-	-	-	-
Saint-Maurice-les-Brousses	-	-	-	-	-	-
Boisseuil (1 avis)	3.2	3.0	4.0	3.0	4.0	2.0
Saint-Martin-le-Vieux	-	-	-	-	-	-
Lavignac	-	-	-	-	-	-
Limoges (137 avis)	3.4	3.3	3.5	3.4	3.6	3.4
Nexon (2 avis)	4.3	4.5	4.0	4.0	5.0	4.0



Vous aimez votre ville ? Notez-la !

Et faites-nous part de vos remarques constructives



Avec

BIEN dans ma **VILLE** 