



Version web

# Ville de Boscarnant

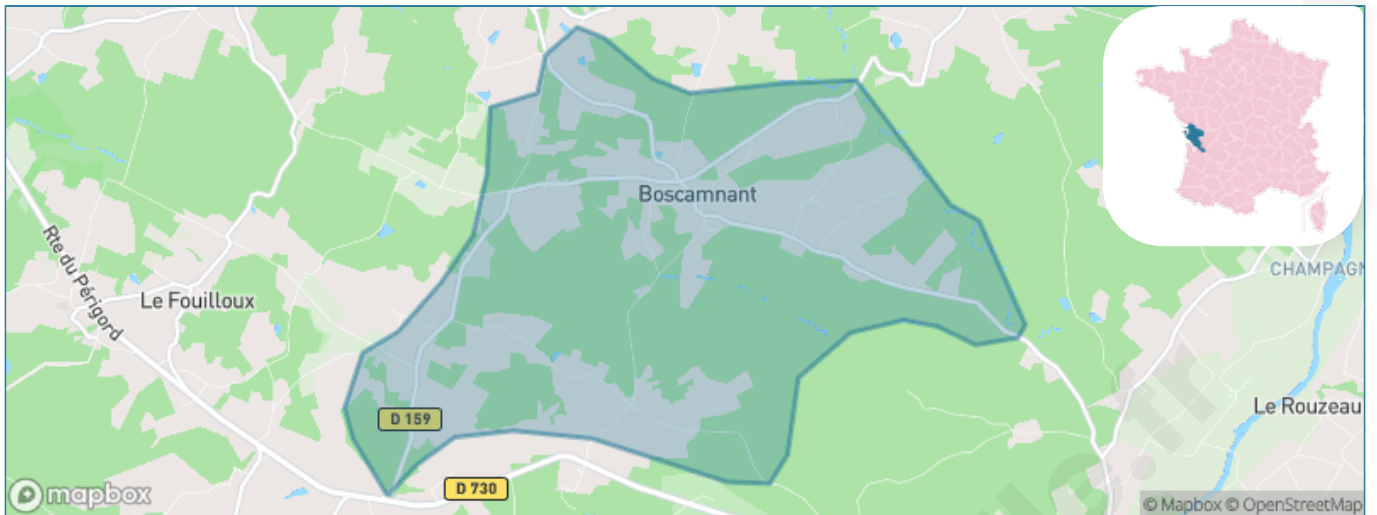
Présenté par

**BIEN** dans  
ma **VILLE** 

# Sommaire

Situation géographique .....	3
Statistiques sur la population .....	4
Evolution du nombre d'habitants .....	4
Tranche d'âge .....	5
0-14 ans .....	5
15-29 ans .....	5
30-44 ans .....	5
45-59 ans .....	5
60-74 ans .....	5
75-89 ans .....	5
90 ans et + .....	5
Activité professionnelle .....	5
Agriculteurs .....	5
Artisans, Commerçants .....	5
Cadres et sup. ....	5
Professions intermédiaires .....	5
Employé .....	5
Ouvrier .....	5
Retraité .....	5
Autres .....	5
Niveau de diplôme .....	6
Sans diplôme ou CEP .....	6
Brevet, BEPC, DNB .....	6
CAP-BEP ou équivalent .....	6
BAC ou équivalent .....	6
BAC+2 .....	6
BAC+3 ou +4 .....	6
BAC+5 ou plus .....	6
Composition des ménages .....	6
Couple sans enfant .....	6
Couple avec enfant(s) .....	6
Famille monoparentale .....	6
Colocation / Autre .....	6
Personnes seules .....	6
Profils électoraux .....	7
Premier tour .....	7
Sécurité .....	8
Evolution du nombre d'infractions .....	8
Pour comparer .....	9
Services à la population .....	10
Commerce .....	10
Éducation .....	10
Villes autour de Boscammant .....	11

# Situation géographique



## i Informations clés

- **Région** : Nouvelle-Aquitaine
- **Département** : Charente-Maritime
- **Code postal** : 17360
- **Superficie** : 14 km<sup>2</sup>



# Statistiques sur la population



Nombre d'habitants

**330**



Age moyen

**62 ans**



Pop active

**23.6%**



Taux chômage

**4.4%**



Pop densité

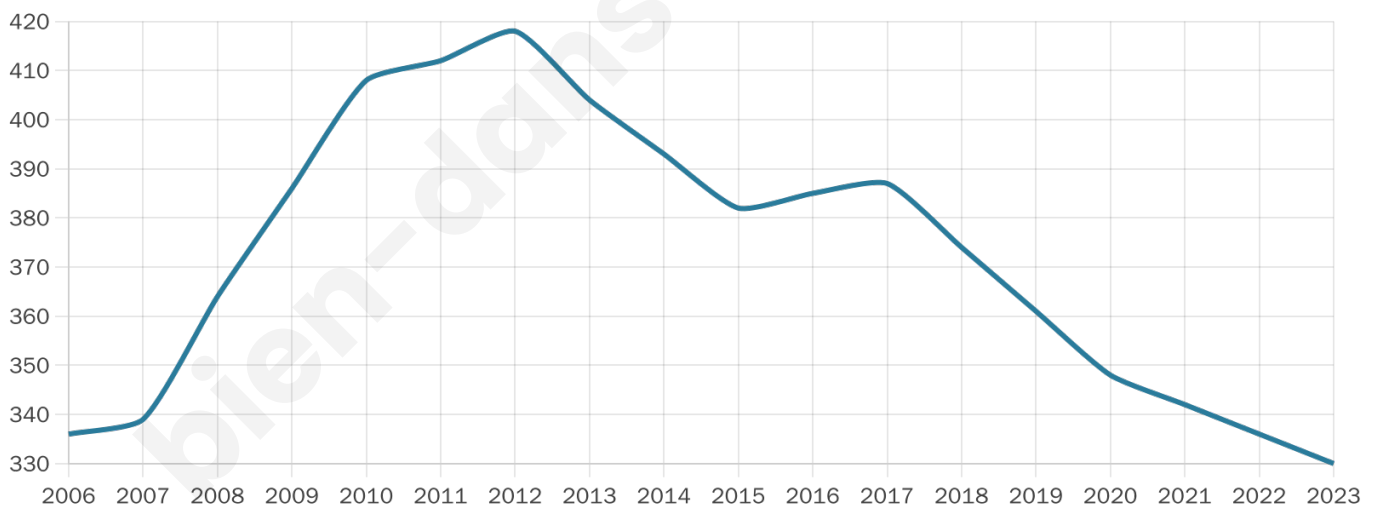
**24 h/km<sup>2</sup>**



Revenu moyen

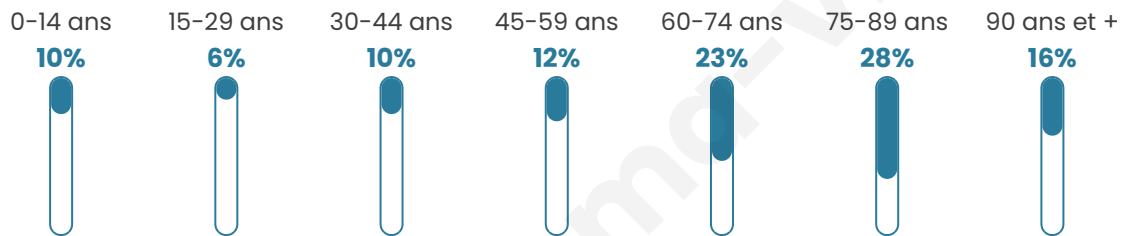
**22 710 €/an**

## Evolution du nombre d'habitants

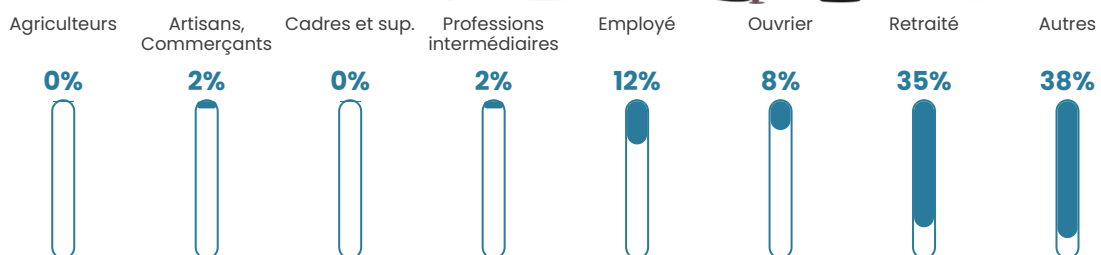


Sources : Institut national de la statistique et des études économiques (insee) selon Les dernières parutions officielles de 2024 portant sur les années 2020, 2021 et 2022.

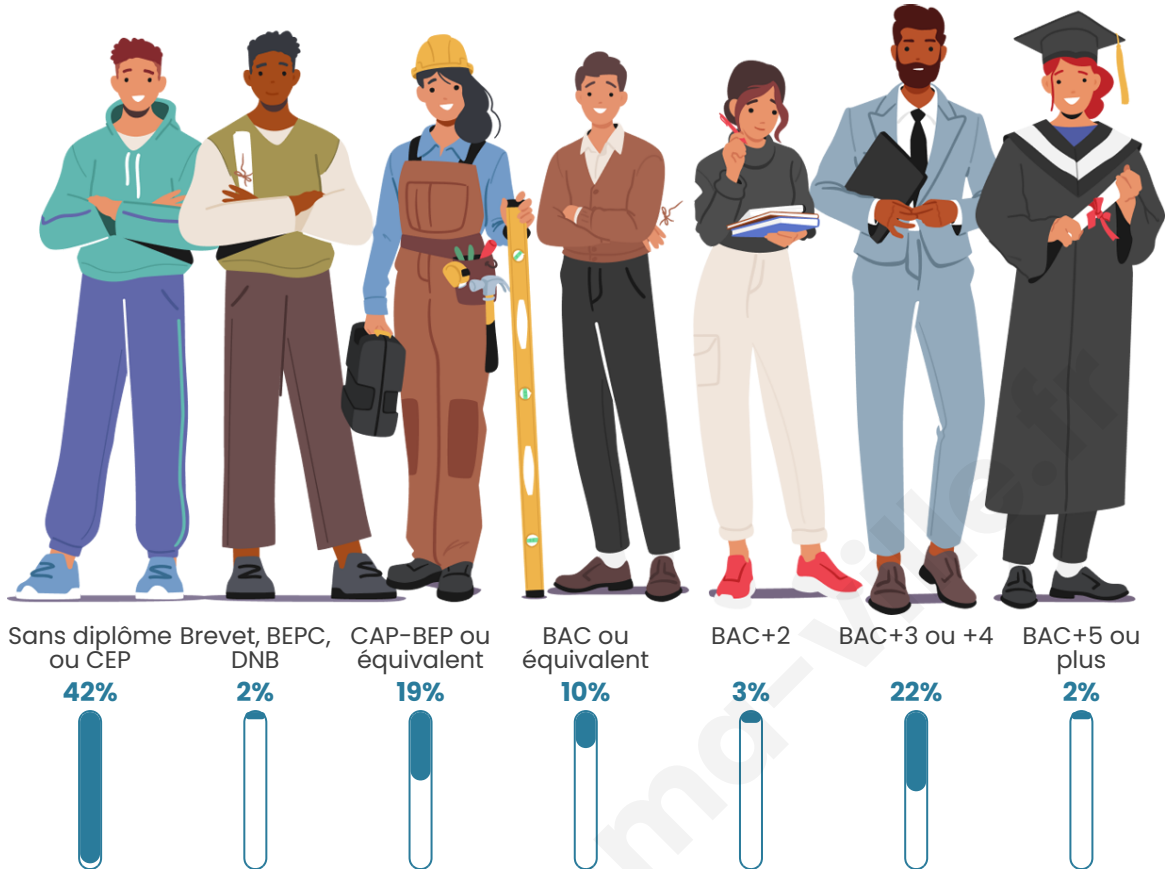
## Tranche d'âge




## Activité professionnelle



## Niveau de diplôme















## Composition des ménages



# Profils électoraux



## Premier tour

	Marine LE PEN	38.21 %
	Emmanuel MACRON	24.39 %
	Jean-Luc MÉLENCHON	13.01 %
	Éric ZEMMOUR	6.50 %
	Valérie PÉCRESE	4.88 %
	Anne HIDALGO	4.07 %
	Jean LASSALLE	2.44 %
	Fabien ROUSSEL	1.63 %
	Yannick JADOT	1.63 %
	Nicolas DUPONT-AIGNAN	1.63 %
	Nathalie ARTHAUD	0.81 %
	Philippe POUTOU	0.81 %

### 165 inscrits

Participation : 75.76%  
Votes blancs : 0.80%  
Votes nuls : 0.80%

## Second tour

	Emmanuel MACRON	46,96 %
	Marine LE PEN	53,04 %

### 165 inscrits

Participation : 75.15%  
Votes blancs : 4.03%  
Votes nuls : 3.23%

# Sécurité



Agressions physiques / sexuelles

0



Cambriolages

0



Vols / dégradations

0



Stupéfiants

0

## Evolution du nombre d'infractions



## Pour comparer

(en proportion du nombre d'habitants)



Sources : Bases statistiques communale, départementale et régionale de la délinquance enregistrée par la police et la gendarmerie nationales selon les dernières parutions officielles de 2025 portant sur l'année 2024 ([data.gouv](https://data.gouv.fr)).

Agressions physiques / sexuelles : Violences sexuelles, coups et blessures volontaires intrafamiliaux, coups et blessures volontaires, autres coups, blessures volontaires et vols violents sans arme.

Cambriolages : Cambriolages de logements.

Vols : Vols avec armes, vols d'accessoires sur véhicules, vols dans les véhicules, vols de véhicules, vols sans violence contre des personnes, destructions, dégradations volontaires et escroqueries.

Stupéfiants : Trafic de stupéfiants dont (AFD) et usage de stupéfiants.

# Services à la population



## Commerce

Hypermarché	X <a href="#">Chalais</a> 12km
Supermarché	X <a href="#">Saint-Aigulin</a> 6km
Superette	X <a href="#">Saint-Aigulin</a> 6km
Boulangerie	X <a href="#">Saint-Aigulin</a> 6km
Boucherie	X <a href="#">Saint-Aigulin</a> 6km
Restaurant	X <a href="#">La Genétouze</a> 6km
Garage	X <a href="#">Saint-Martin-de-Coux</a> 5km
Station-service	X <a href="#">Saint-Aigulin</a> 7km
Banque	X <a href="#">Saint-Aigulin</a> 6km
La poste	X <a href="#">La Roche-Chalais</a> 8km
Coiffeur	X <a href="#">Saint-Aigulin</a> 6km
Tabac	X <a href="#">Saint-Aigulin</a> 6km
Bars / discothèque	X <a href="#">Saint-Aigulin</a> 6km
Bibliothèque	X <a href="#">Coutras</a> 18km
Cinéma	X <a href="#">Montguyon</a> 10km
Vétérinaire	X <a href="#">Saint-Aigulin</a> 5km



## Santé

Pharmacie	X <a href="#">Saint-Aigulin</a> 6km
Hôpital	1
Laboratoire d'analyses médicales	X <a href="#">Montguyon</a> 10km
Etablissement pour handicapé	X <a href="#">Chalais</a> 9km
EHPA	1
Médecin	X <a href="#">Saint-Aigulin</a> 6km
Dentiste	X <a href="#">La Roche-Chalais</a> 8km
Chirurgien	X <a href="#">Montpon-Ménéstérol</a> 28km
Dermatologue	X <a href="#">Saint Privat en Périgord</a> 22km
Anesthésiste	X <a href="#">Saint Aulaye-Puymangou</a> 16km
Gastro-entérologue	X <a href="#">Saint-André-de-Cubzac</a> 37km
Gynécologue	X <a href="#">Libourne</a> 33km
Cancérologue	X <a href="#">Bordeaux</a> 55km
Neurologue	X <a href="#">Montpon-Ménéstérol</a> 28km
Ophtalmologue	X <a href="#">Coutras</a> 18km
ORL	X <a href="#">Libourne</a> 34km
Cardiologue	X <a href="#">Libourne</a> 32km
Pédiatre	X <a href="#">Libourne</a> 33km
Pneumologue	X <a href="#">Libourne</a> 34km
Psychologue	X <a href="#">Ribérac</a> 32km
Radiologue	X <a href="#">Coutras</a> 18km
Rhumatologue	X <a href="#">Libourne</a> 33km
Sage-femme	X <a href="#">Montguyon</a> 10km



## Éducation

Crèche	X <a href="#">Saint-Aigulin</a> 5km
Ecole maternelle Public	X <a href="#">Saint-Aigulin</a> 7km
Ecole maternelle Privé	X <a href="#">Bordeaux</a> 56km
Ecole primaire Public	X <a href="#">Le Fouilloux</a> 5km
Ecole primaire Privé	X <a href="#">La Roche-Chalais</a> 8km
Collège Public	X <a href="#">Saint-Aigulin</a> 5km
Collège Privé	X <a href="#">La Roche-Chalais</a> 8km
Lycée Public	X <a href="#">Salles-de-Barbezieux</a> 28km
Lycée Privé	X <a href="#">Saint-Médard-de-Guizières</a> 21km

Sources : Base Sirene des entreprises et de leurs établissements selon les dernières parutions officielles de 2025 portant sur l'année 2024 ([data.gouv](#)). Liste, localisation et tarifs des professionnels de santé selon les dernières parutions officielles de 2025 portant sur l'année 2024 ([opendatasoft](#)) et FINISS Extraction du Fichier des établissements selon les dernières parutions officielles de 2025 portant sur l'année 2024 ([data.gouv](#)). Adresse et géolocalisation des établissements d'enseignement du premier et second degrés selon les dernières parutions officielles de 2025 portant sur l'année 2024 ([data.education.gouv](#))

## Villes autour de Boscamnant

Ville	Habitants	Superficie	Pop densité	Pop active	Taux chômage	Revenu moyen	Prix immobilier
La Genétouze (1 avis)	217	37 km <sup>2</sup>	6 h/km <sup>2</sup>	41.9%	5.5%	20 650 €/an	1 322 €/m <sup>2</sup>
Le Fouilloux	755	29 km <sup>2</sup>	26 h/km <sup>2</sup>	44.6%	5.8%	18 610 €/an	1 364 €/m <sup>2</sup>
Sauvignac	95	11 km <sup>2</sup>	9 h/km <sup>2</sup>	50.5%	5.3%	NC	580 €/m <sup>2</sup>
Saint-Martin-de-Coux	444	15 km <sup>2</sup>	30 h/km <sup>2</sup>	47.3%	5.6%	19 810 €/an	1 030 €/m <sup>2</sup>
Saint-Aigulin (1 avis)	1 878	28 km <sup>2</sup>	67 h/km <sup>2</sup>	39.6%	5.8%	19 830 €/an	1 228 €/m <sup>2</sup>
Saint-Pierre-du-Palais	337	12 km <sup>2</sup>	28 h/km <sup>2</sup>	46%	8.6%	18 610 €/an	1 125 €/m <sup>2</sup>
Rioux-Martin	231	14 km <sup>2</sup>	17 h/km <sup>2</sup>	39.8%	5.2%	21 430 €/an	1 220 €/m <sup>2</sup>
La Barde	504	21 km <sup>2</sup>	24 h/km <sup>2</sup>	43.1%	5.4%	20 490 €/an	1 002 €/m <sup>2</sup>
Parcoule-Chenaud	800	26 km <sup>2</sup>	31 h/km <sup>2</sup>	40.5%	5.4%	19 690 €/an	1 317 €/m <sup>2</sup>
La Roche-Chalais	3 060	89 km <sup>2</sup>	34 h/km <sup>2</sup>	39.6%	7.7%	19 500 €/an	1 229 €/m <sup>2</sup>
Médillac	150	5 km <sup>2</sup>	30 h/km <sup>2</sup>	40%	3.3%	19 670 €/an	1 414 €/m <sup>2</sup>
Montguyon	1 705	18 km <sup>2</sup>	95 h/km <sup>2</sup>	36%	6.7%	19 560 €/an	1 022 €/m <sup>2</sup>
Bazac	150	4 km <sup>2</sup>	38 h/km <sup>2</sup>	40%	2.7%	18 760 €/an	1 008 €/m <sup>2</sup>
Saint-Avit	215	3 km <sup>2</sup>	72 h/km <sup>2</sup>	43.3%	5.1%	22 350 €/an	1 010 €/m <sup>2</sup>
Boresse-et-Martron	200	11 km <sup>2</sup>	18 h/km <sup>2</sup>	42.5%	7.5%	19 930 €/an	913 €/m <sup>2</sup>

bien-dans-ma-ville.fr



# **Vous aimez votre ville ? Notez-la !**

Et faites-nous part de vos remarques constructives



Avec

**BIEN** dans ma **VILLE** 