



Version web

# Ville de Bort-l'Étang

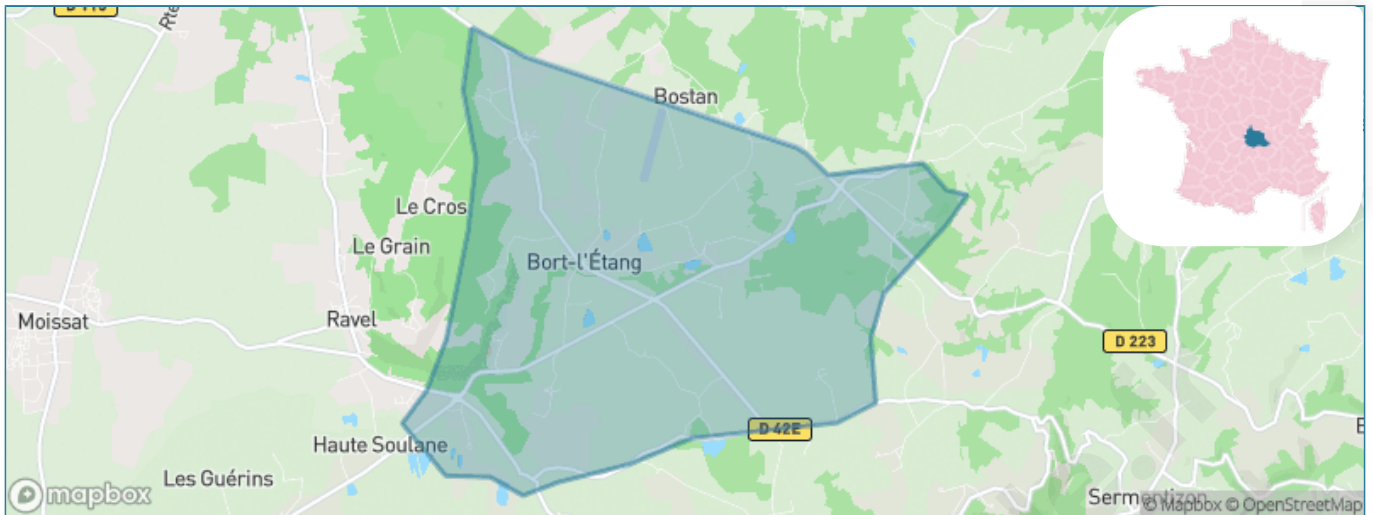
Présenté par

**BIEN** dans  
ma **VILLE** 

# Sommaire

Situation géographique .....	3
Statistiques sur la population .....	4
Evolution du nombre d'habitants .....	4
Tranche d'âge .....	5
0-14 ans .....	5
15-29 ans .....	5
30-44 ans .....	5
45-59 ans .....	5
60-74 ans .....	5
75-89 ans .....	5
90 ans et + .....	5
Activité professionnelle .....	5
Agriculteurs .....	5
Artisans, Commerçants .....	5
Cadres et sup. ....	5
Professions intermédiaires .....	5
Employé .....	5
Ouvrier .....	5
Retraité .....	5
Autres .....	5
Niveau de diplôme .....	6
Sans diplôme ou CEP .....	6
Brevet, BEPC, DNB .....	6
CAP-BEP ou équivalent .....	6
BAC ou équivalent .....	6
BAC+2 .....	6
BAC+3 ou +4 .....	6
BAC+5 ou plus .....	6
Composition des ménages .....	6
Couple sans enfant .....	6
Couple avec enfant(s) .....	6
Famille monoparentale .....	6
Colocation / Autre .....	6
Personnes seules .....	6
Profil électoraux .....	7
Premier tour .....	7
Sécurité .....	8
Evolution du nombre d'infractions .....	8
Pour comparer .....	9
Services à la population .....	10
Commerce .....	10
Éducation .....	10
Villes autour de Bort-l'Étang .....	11
Avis sur la ville de Bort-l'Étang .....	12
Moyenne par critère .....	12
Villes autour de Bort-l'Étang .....	12
Répartition des avis par note .....	12
Répartition des avis par note .....	12

# Situation géographique



## i Informations clés

- **Région** : Auvergne-Rhône-Alpes
- **Département** : Puy-de-Dôme
- **Code postal** : 63190
- **Superficie** : 15 km<sup>2</sup>



**PUY-DE-DÔME**  
LE DÉPARTEMENT

# Statistiques sur la population



Nombre d'habitants

**727**



Age moyen

**39 ans**



Pop active

**47.6%**



Taux chômage

**5.9%**



Pop densité

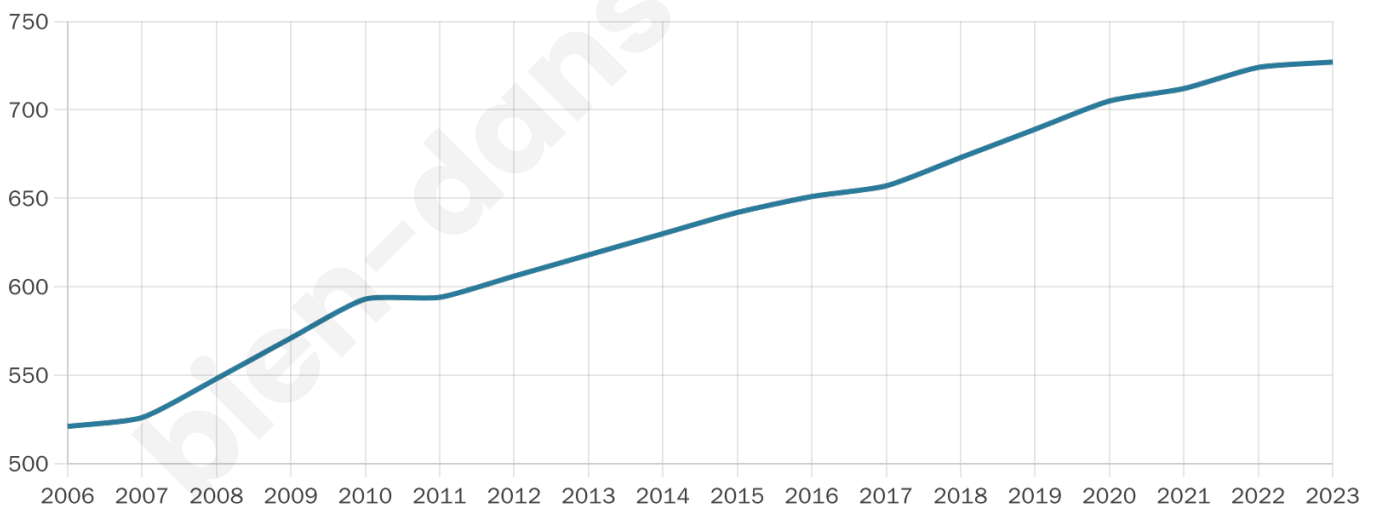
**48 h/km<sup>2</sup>**



Revenu moyen

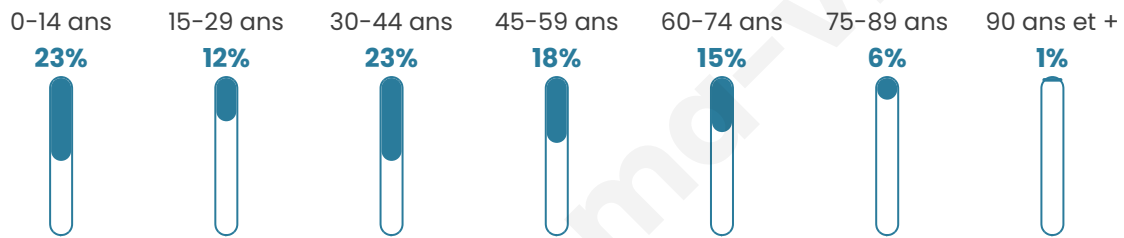
**22 250 €/an**

## Evolution du nombre d'habitants

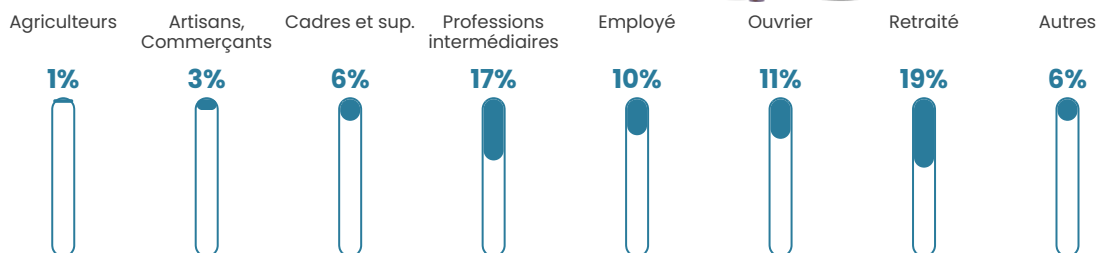


Sources : Institut national de la statistique et des études économiques (insee) selon Les dernières parutions officielles de 2024 portant sur les années 2020, 2021 et 2022.


## Tranche d'âge




## Activité professionnelle



## Niveau de diplôme








## Composition des ménages



# Profils électoraux

## Premier tour

	Marine LE PEN	28.37 %
	Jean-Luc MÉLENCHON	26.20 %
	Emmanuel MACRON	18.99 %
	Fabien ROUSSEL	7.69 %
	Jean LASSALLE	4.33 %
	Éric ZEMMOUR	3.85 %
	Yannick JADOT	3.61 %
	Valérie PÉCRESSE	2.16 %
	Anne HIDALGO	1.92 %
	Nicolas DUPONT-AIGNAN	1.44 %
	Philippe POUTOU	0.96 %
	Nathalie ARTHAUD	0.48 %



### 514 inscrits

Participation : 84.24%

Votes blancs : 2.08%

Votes nuls : 1.85%

## Second tour

	Emmanuel MACRON	51,94 %
	Marine LE PEN	48,06 %

### 515 inscrits

Participation : 81.17%

Votes blancs : 15.55%

Votes nuls : 4.31%

# Sécurité



Agressions physiques / sexuelles

0



Cambriolages

0



Vols / dégradations

0



Stupéfiants

0

## Evolution du nombre d'infractions



## Pour comparer

(en proportion du nombre d'habitants)



Sources : Bases statistiques communale, départementale et régionale de la délinquance enregistrée par la police et la gendarmerie nationales selon les dernières parutions officielles de 2025 portant sur l'année 2024 ([data.gouv](https://data.gouv.fr)).

Agressions physiques / sexuelles : Violences sexuelles, coups et blessures volontaires intrafamiliaux, coups et blessures volontaires, autres coups, blessures volontaires et vols violents sans arme.

Cambriolages : Cambriolages de logements.

Vols : Vols avec armes, vols d'accessoires sur véhicules, vols dans les véhicules, vols de véhicules, vols sans violence contre des personnes, destructions, dégradations volontaires et escroqueries.

Stupéfiants : Trafic de stupéfiants dont (AFD) et usage de stupéfiants.

# Services à la population



## Commerce

Hypermarché	X <a href="#">Thiers</a> 9km
Supermarché	X <a href="#">Lezoux</a> 7km
Superette	X <a href="#">Ravel</a> 3km
Boulangerie	X <a href="#">Ravel</a> 4km
Boucherie	X <a href="#">Lezoux</a> 6km
Restaurant	<b>2</b>
Garage	<b>1</b>
Station-service	X <a href="#">Lezoux</a> 7km
Banque	X <a href="#">Lezoux</a> 6km
La poste	X <a href="#">Lezoux</a> 7km
Coiffeur	X <a href="#">Ravel</a> 3km
Tabac	X <a href="#">Lezoux</a> 6km
Bars / discothèque	X <a href="#">Ravel</a> 3km
Bibliothèque	X <a href="#">Thiers</a> 12km
Cinéma	X <a href="#">Courpière</a> 9km
Vétérinaire	X <a href="#">Moissat</a> 6km



## Santé

Pharmacie	X <a href="#">Lezoux</a> 6km
Hôpital	X <a href="#">Billom</a> 10km
Laboratoire d'analyses médicales	X <a href="#">Billom</a> 10km
Etablissement pour handicapé	X <a href="#">Saint-Jean-d'Heurs</a> 4km
EHPA	X <a href="#">Saint-Jean-d'Heurs</a> 5km
Médecin	X <a href="#">Lezoux</a> 6km
Dentiste	X <a href="#">Lezoux</a> 6km
Chirurgien	X <a href="#">Thiers</a> 10km
Dermatologue	X <a href="#">Thiers</a> 11km
Anesthésiste	X <a href="#">Clermont-Ferrand</a> 23km
Gastro-entérologue	X <a href="#">Sainte-Agathe</a> 16km
Gynécologue	X <a href="#">Les Martres-de-Veyre</a> 22km
Cancérologue	X <a href="#">Clermont-Ferrand</a> 25km
Neurologue	X <a href="#">Clermont-Ferrand</a> 25km
Ophthalmologue	X <a href="#">Lempdes</a> 18km
ORL	X <a href="#">Cournon-d'Auvergne</a> 19km
Cardiologue	X <a href="#">Thiers</a> 12km
Pédiatre	X <a href="#">Lempdes</a> 18km
Pneumologue	X <a href="#">Cournon-d'Auvergne</a> 22km
Psychologue	X <a href="#">Thiers</a> 12km
Radiologue	X <a href="#">Pont-du-Château</a> 14km
Rhumatologue	X <a href="#">Le Cendre</a> 20km
Sage-femme	X <a href="#">Lezoux</a> 6km



## Éducation

Crèche	X <a href="#">Peschadoires</a> 3km
Ecole maternelle Public	<b>1</b>
Ecole maternelle Privé	X <a href="#">Montbrison</a> 53km
Ecole primaire Public	<b>1</b>
Ecole primaire Privé	X <a href="#">Lezoux</a> 6km
Collège Public	X <a href="#">Lezoux</a> 7km
Collège Privé	X <a href="#">Courpière</a> 8km
Lycée Public	X <a href="#">Thiers</a> 10km
Lycée Privé	X <a href="#">Courpière</a> 8km

Sources : Base Sirene des entreprises et de leurs établissements selon les dernières parutions officielles de 2025 portant sur l'année 2024 ([data.gouv](#)). Liste, localisation et tarifs des professionnels de santé selon les dernières parutions officielles de 2025 portant sur l'année 2024 ([opendatasoft](#)) et FINISS Extraction du Fichier des établissements selon les dernières parutions officielles de 2025 portant sur l'année 2024 ([data.gouv](#)). Adresse et géolocalisation des établissements d'enseignement du premier et second degrés selon les dernières parutions officielles de 2025 portant sur l'année 2024 ([data.education.gouv](#))

## Villes autour de Bort-l'Étang

Ville	Habitants	Superficie	Pop densité	Pop active	Taux chômage	Revenu moyen	Prix immobilier
Ravel	739	10 km <sup>2</sup>	74 h/km <sup>2</sup>	51.3%	6.9%	24 140 €/an	1 327 €/m <sup>2</sup>
Saint-Jean-d'Heurs	703	11 km <sup>2</sup>	64 h/km <sup>2</sup>	40%	2.4%	23 940 €/an	1 875 €/m <sup>2</sup>
Glaine-Montaigut	606	12 km <sup>2</sup>	51 h/km <sup>2</sup>	49.7%	2.1%	23 440 €/an	1 984 €/m <sup>2</sup>
Neuville	373	11 km <sup>2</sup>	34 h/km <sup>2</sup>	50.1%	2.4%	23 590 €/an	1 674 €/m <sup>2</sup>
Bongheat	465	11 km <sup>2</sup>	42 h/km <sup>2</sup>	51%	3%	21 700 €/an	1 190 €/m <sup>2</sup>
Moissat	1 253	13 km <sup>2</sup>	96 h/km <sup>2</sup>	50.1%	3.5%	24 410 €/an	1 737 €/m <sup>2</sup>
Sermentizon (1 avis)	605	18 km <sup>2</sup>	34 h/km <sup>2</sup>	48.3%	5.8%	22 540 €/an	1 000 €/m <sup>2</sup>
Lezoux (4 avis)	6 528	34 km <sup>2</sup>	192 h/km <sup>2</sup>	44.2%	4.9%	22 650 €/an	1 508 €/m <sup>2</sup>
Reignat (2 avis)	382	4 km <sup>2</sup>	96 h/km <sup>2</sup>	51.8%	3.7%	23 810 €/an	973 €/m <sup>2</sup>
Peschadoires (2 avis)	2 104	20 km <sup>2</sup>	105 h/km <sup>2</sup>	46.1%	5.1%	22 840 €/an	1 243 €/m <sup>2</sup>
Égliseneuve-près-Billom	937	16 km <sup>2</sup>	59 h/km <sup>2</sup>	46.4%	1.5%	25 290 €/an	1 425 €/m <sup>2</sup>
Néronde-sur-Dore	483	8 km <sup>2</sup>	60 h/km <sup>2</sup>	46.4%	5%	22 960 €/an	1 042 €/m <sup>2</sup>
Seychalles (3 avis)	785	9 km <sup>2</sup>	87 h/km <sup>2</sup>	54.9%	3.3%	23 930 €/an	1 444 €/m <sup>2</sup>
Trézioux	502	17 km <sup>2</sup>	30 h/km <sup>2</sup>	50.6%	4.4%	21 810 €/an	1 157 €/m <sup>2</sup>
Espirat	416	4 km <sup>2</sup>	104 h/km <sup>2</sup>	54.3%	3.6%	24 230 €/an	1 252 €/m <sup>2</sup>

# Avis sur la ville de Bort-l'Étang



## Moyenne par critère



## Villes autour de Bort-l'Étang

Ville	Note globale	Sécurité	Éducation	Sport Loisir	Environnement	Vie pratique
Ravel	-	-	-	-	-	-
Saint-Jean-d'Heurs	-	-	-	-	-	-
Glaine-Montaigut	-	-	-	-	-	-
Neuville	-	-	-	-	-	-
Bongheat	-	-	-	-	-	-
Moissat	-	-	-	-	-	-
Sermentizon (1 avis)	3.8	<b>4.0</b>	<b>4.0</b>	3.0	<b>4.0</b>	<b>4.0</b>
Lezoux (4 avis)	3.1	3.8	3.3	2.3	3.3	3.0
Reignat (2 avis)	<b>1.4</b>	2.0	<b>1.0</b>	<b>1.5</b>	2.5	<b>0.0</b>
Peschadoires (2 avis)	<b>4.0</b>	<b>4.5</b>	3.5	<b>4.5</b>	<b>4.5</b>	3.0
Égliseneuve-près-Billom	-	-	-	-	-	-
Néronde-sur-Dore	-	-	-	-	-	-
Seychalles (3 avis)	3.3	3.3	<b>4.0</b>	2.3	3.7	3.3
Trézioux	-	-	-	-	-	-
Espirat	-	-	-	-	-	-



# Vous aimez votre ville ? Notez-la !

Et faites-nous part de vos remarques constructives



Avec

**BIEN** dans ma **VILLE** 