



Version web

Ville de Bors (Canton de Tude-et-Lavalette)

Présenté par

BIEN dans ma **VILLE** 

Sommaire

Situation géographique	3
Statistiques sur la population	4
Evolution du nombre d'habitants	4
Tranche d'âge	5
0-14 ans	5
15-29 ans	5
30-44 ans	5
45-59 ans	5
60-74 ans	5
75-89 ans	5
90 ans et +	5
Activité professionnelle	5
Agriculteurs	5
Artisans, Commerçants	5
Cadres et sup.	5
Professions intermédiaires	5
Employé	5
Ouvrier	5
Retraité	5
Autres	5
Niveau de diplôme	6
Sans diplôme ou CEP	6
Brevet, BEPC, DNB	6
CAP-BEP ou équivalent	6
BAC ou équivalent	6
BAC+2	6
BAC+3 ou +4	6
BAC+5 ou plus	6
Composition des ménages	6
Couple sans enfant	6
Couple avec enfant(s)	6
Famille monoparentale	6
Colocation / Autre	6
Personnes seules	6
Profils électoraux	7
Premier tour	7
Sécurité	8
Evolution du nombre d'infractions	8
Pour comparer	9
Services à la population	10
Commerce	10
Éducation	10
Villes autour de Bors (Canton de Tude-et-Lavalette)	11

Situation géographique



i Informations clés

- **Région** : Nouvelle-Aquitaine
- **Département** : Charente
- **Code postal** : 16190
- **Superficie** : 16 km²



bien-dans-ma-ville.fr

Statistiques sur la population



Nombre d'habitants

223



Age moyen

53 ans



Pop active

44.4%



Taux chômage

8.9%



Pop densité

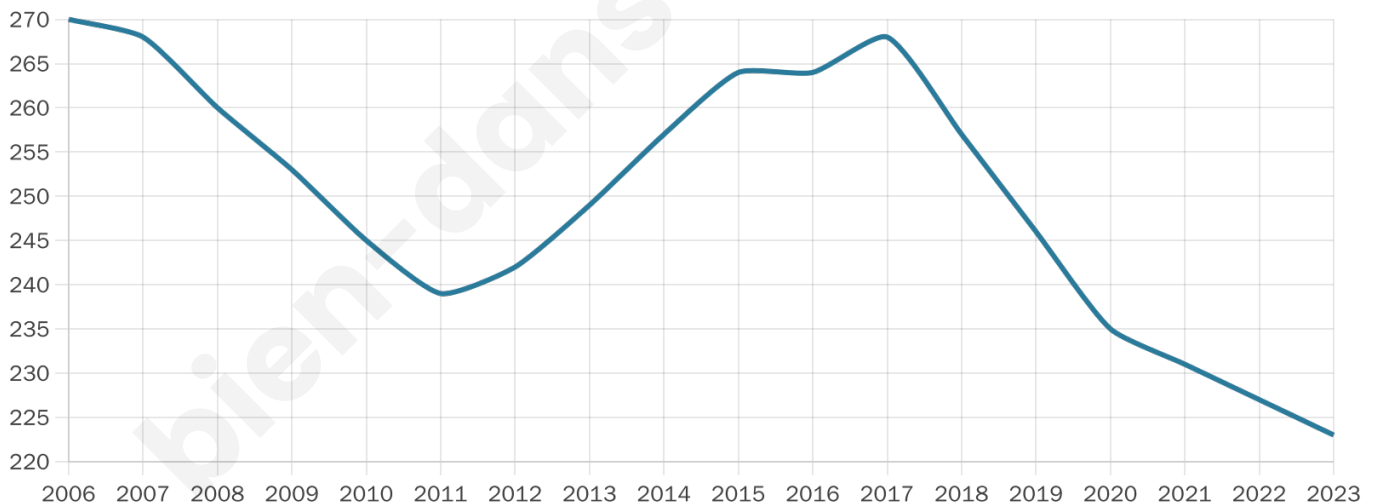
14 h/km²



Revenu moyen

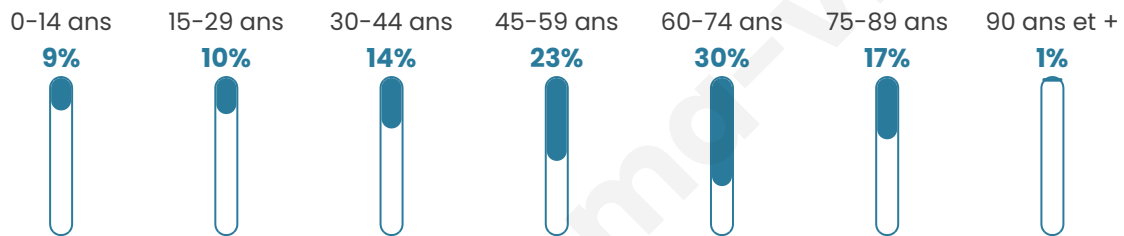
21 820 €/an

Evolution du nombre d'habitants

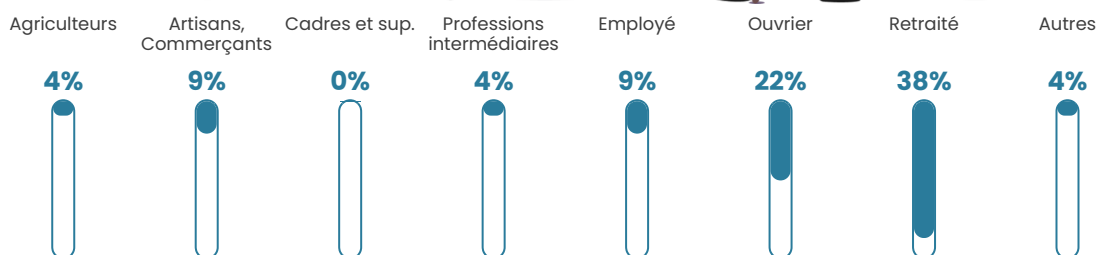


Sources : Institut national de la statistique et des études économiques (insee) selon Les dernières parutions officielles de 2024 portant sur les années 2020, 2021 et 2022.

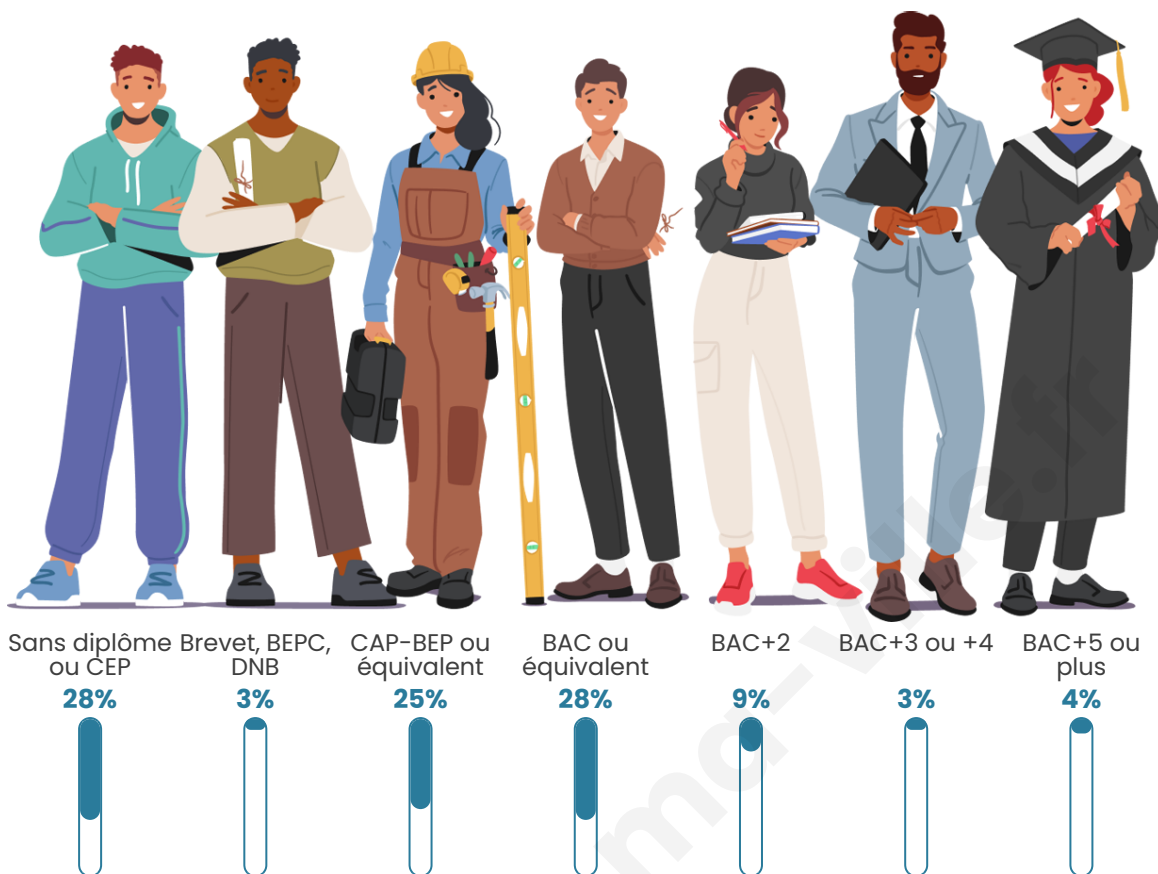
Tranche d'âge




Activité professionnelle



Niveau de diplôme















Composition des ménages



Profils électoraux

Premier tour

	Marine LE PEN	28.57 %
	Emmanuel MACRON	23.31 %
	Jean-Luc MÉLENCHON	16.54 %
	Éric ZEMMOUR	5.26 %
	Yannick JADOT	4.51 %
	Philippe POUTOU	4.51 %
	Nathalie ARTHAUD	3.76 %
	Nicolas DUPONT-AIGNAN	3.76 %
	Fabien ROUSSEL	3.01 %
	Jean LASSALLE	2.26 %
	Anne HIDALGO	2.26 %
	Valérie PÉCRESSE	2.26 %



184 inscrits

Participation : 72.83%

Votes blancs : 0.75%

Votes nuls : 0.00%

Second tour

	Emmanuel MACRON	57,02 %
	Marine LE PEN	42,98 %

184 inscrits

Participation : 73.37%

Votes blancs : 11.85%

Votes nuls : 3.7%

Sécurité



Agressions physiques / sexuelles

0



Cambriolages

0



Vols / dégradations

0



Stupéfiants

0

Evolution du nombre d'infractions



Pour comparer

(en proportion du nombre d'habitants)



Sources : Bases statistiques communale, départementale et régionale de la délinquance enregistrée par la police et la gendarmerie nationales selon les dernières parutions officielles de 2025 portant sur l'année 2024 ([data.gouv](https://data.gouv.fr)).

Agressions physiques / sexuelles : Violences sexuelles, coups et blessures volontaires intrafamiliaux, coups et blessures volontaires, autres coups, blessures volontaires et vols violents sans arme.

Cambriolages : Cambriolages de logements.

Vols : Vols avec armes, vols d'accessoires sur véhicules, vols dans les véhicules, vols de véhicules, vols sans violence contre des personnes, destructions, dégradations volontaires et escroqueries.

Stupéfiants : Trafic de stupéfiants dont (AFD) et usage de stupéfiants.

Services à la population



Commerce

Hypermarché	X Chalais 13km
Supermarché	X Montmoreau 7km
Superette	X Saint-Séverin 7km
Boulangerie	X Montmoreau 7km
Boucherie	X Montmoreau 7km
Restaurant	1
Garage	X Palluau 5km
Station-service	X Montmoreau 7km
Banque	X Montmoreau 7km
La poste	X Montboyer 8km
Coiffeur	X Juignac 2km
Tabac	X Montmoreau 7km
Bars / discothèque	X Montmoreau 7km
Bibliothèque	X Ronsenac 16km
Cinéma	X Montmoreau 7km
Vétérinaire	X Montmoreau 6km



Santé

Pharmacie	X Montmoreau 7km
Hôpital	X Boscarnant 25km
Laboratoire d'analyses médicales	X Ribérac 16km
Etablissement pour handicapé	X Montmoreau 7km
EHPA	X Montmoreau 7km
Médecin	X Montmoreau 7km
Dentiste	X Montmoreau 7km
Chirurgien	X Saint-Michel 32km
Dermatologue	X Saint Privat en Périgord 10km
Anesthésiste	X Saint Aulaye-Puymangou 16km
Gastro-entérologue	X Soyaux 33km
Gynécologue	X Soyaux 33km
Cancérologue	X Périgueux 47km
Neurologue	X Saint-Michel 33km
Ophtalmologue	X Barbezieux-Saint-Hilaire 30km
ORL	X Saint-Michel 33km
Cardiologue	X Barbezieux-Saint-Hilaire 28km
Pédiatre	X Soyaux 33km
Pneumologue	X Soyaux 33km
Psychologue	X Ribérac 17km
Radiologue	X Ribérac 16km
Rhumatologue	X Jonzac 48km
Sage-femme	X La Couronne 30km



Éducation

Crèche	X Montmoreau 7km
Ecole maternelle Public	X Montmoreau 7km
Ecole maternelle Privé	X Marsac 43km
Ecole primaire Public	1
Ecole primaire Privé	X Chalais 13km
Collège Public	X Montmoreau 7km
Collège Privé	X Chadurie 17km
Lycée Public	X Ribérac 17km
Lycée Privé	X Angoulême 34km

Sources : Base Sirene des entreprises et de leurs établissements selon les dernières parutions officielles de 2025 portant sur l'année 2024 ([data.gouv](#)). Liste, localisation et tarifs des professionnels de santé selon les dernières parutions officielles de 2025 portant sur l'année 2024 ([opendatasoft](#)) et FINISS Extraction du Fichier des établissements selon les dernières parutions officielles de 2025 portant sur l'année 2024 ([data.gouv](#)). Adresse et géolocalisation des établissements d'enseignement du premier et second degrés selon les dernières parutions officielles de 2025 portant sur l'année 2024 ([data.education.gouv](#))

Villes autour de Bors (Canton de Tude-et-Lavalette)

Ville	Habitants	Superficie	Pop densité	Pop active	Taux chômage	Revenu moyen	Prix immobilier
Pillac	243	19 km ²	13 h/km ²	39.9%	3.7%	19 990 €/an	1 667 €/m ²
Montignac-le-Coq	130	10 km ²	13 h/km ²	47.7%	6.2%	19 360 €/an	1 982 €/m ²
Juignac	388	24 km ²	16 h/km ²	36.3%	3.9%	18 700 €/an	1 111 €/m ²
Bellon	145	9 km ²	16 h/km ²	39.3%	4.8%	20 530 €/an	653 €/m ²
Palluad	215	8 km ²	27 h/km ²	40.9%	3.7%	18 930 €/an	1 158 €/m ²
Montboyer	341	26 km ²	13 h/km ²	40.5%	4.1%	20 590 €/an	1 277 €/m ²
Laprade	248	10 km ²	25 h/km ²	45.2%	6.9%	19 800 €/an	1 816 €/m ²
Salles-Lavalette	317	20 km ²	16 h/km ²	44.8%	5%	21 620 €/an	1 245 €/m ²
Saint-Séverin	784	14 km ²	56 h/km ²	41.8%	4.3%	20 550 €/an	937 €/m ²
Nabinaud	99	5 km ²	20 h/km ²	36.4%	2%	NC	1 896 €/m ²
Saint-Romain	514	22 km ²	23 h/km ²	42.2%	5.6%	18 740 €/an	1 132 €/m ²
Courlac	59	6 km ²	10 h/km ²	25.4%	3.4%	NC	1 150 €/m ²
Saint-Paul-Lizonne	274	9 km ²	30 h/km ²	44.5%	5.8%	20 280 €/an	1 393 €/m ²
Petit-Bersac	184	10 km ²	18 h/km ²	44.6%	3.8%	21 910 €/an	773 €/m ²
Aubeterre-sur-Dronne (3 avis)	312	2 km ²	156 h/km ²	31.1%	4.2%	21 300 €/an	1 802 €/m ²

bien-dans-ma-ville.fr



Vous aimez votre ville ? Notez-la !

Et faites-nous part de vos remarques constructives



Avec

BIEN dans ma **VILLE** 