



Version web

Ville de Bors (Canton de Charente-Sud)

Présenté par

BIEN dans
ma **VILLE** 

Sommaire

| | |
|--|----|
| Situation géographique | 3 |
| Statistiques sur la population | 4 |
| Evolution du nombre d'habitants | 4 |
| Tranche d'âge | 5 |
| 0-14 ans | 5 |
| 15-29 ans | 5 |
| 30-44 ans | 5 |
| 45-59 ans | 5 |
| 60-74 ans | 5 |
| 75-89 ans | 5 |
| 90 ans et + | 5 |
| Activité professionnelle | 5 |
| Agriculteurs | 5 |
| Artisans, Commerçants | 5 |
| Cadres et sup. | 5 |
| Professions intermédiaires | 5 |
| Employé | 5 |
| Ouvrier | 5 |
| Retraité | 5 |
| Autres | 5 |
| Niveau de diplôme | 6 |
| Sans diplôme ou CEP | 6 |
| Brevet, BEPC, DNB | 6 |
| CAP-BEP ou équivalent | 6 |
| BAC ou équivalent | 6 |
| BAC+2 | 6 |
| BAC+3 ou +4 | 6 |
| BAC+5 ou plus | 6 |
| Composition des ménages | 6 |
| Couple sans enfant | 6 |
| Couple avec enfant(s) | 6 |
| Famille monoparentale | 6 |
| Colocation / Autre | 6 |
| Personnes seules | 6 |
| Profils électoraux | 7 |
| Premier tour | 7 |
| Sécurité | 8 |
| Evolution du nombre d'infractions | 8 |
| Pour comparer | 9 |
| Services à la population | 10 |
| Commerce | 10 |
| Éducation | 10 |
| Villes autour de Bors (Canton de Charente-Sud) | 11 |

Situation géographique



i Informations clés

- **Région** : Nouvelle-Aquitaine
- **Département** : Charente
- **Code postal** : 16360
- **Superficie** : 12 km²



bien-dans-ma-ville.fr

Statistiques sur la population



Nombre d'habitants

119



Age moyen

47 ans



Pop active

42%



Taux chômage

10.8%



Pop densité

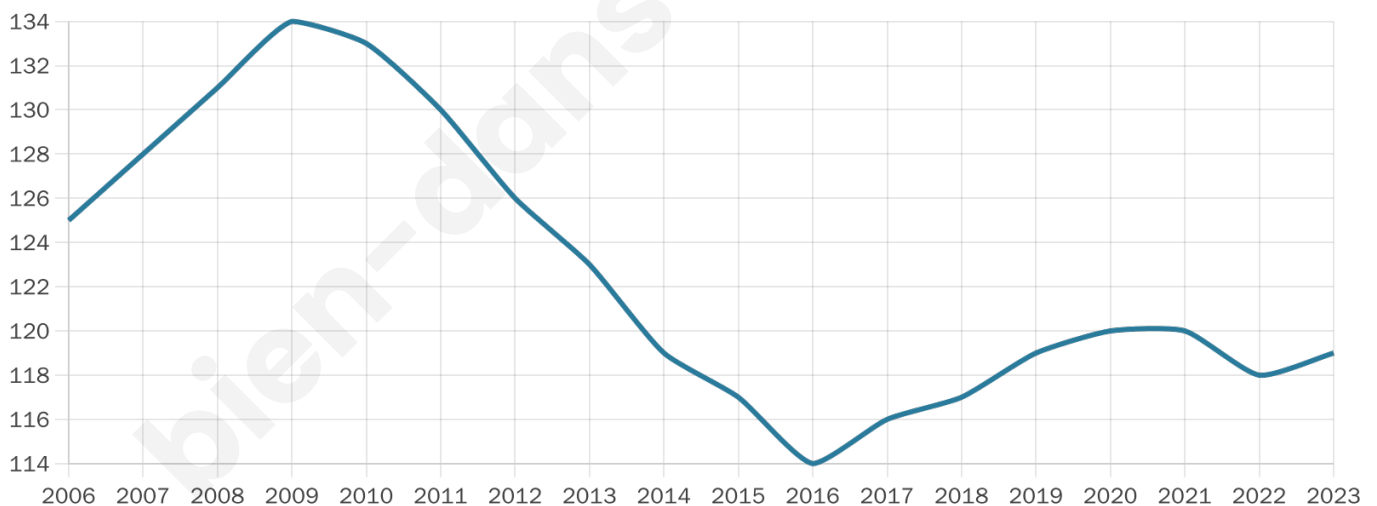
10 h/km²



Revenu moyen

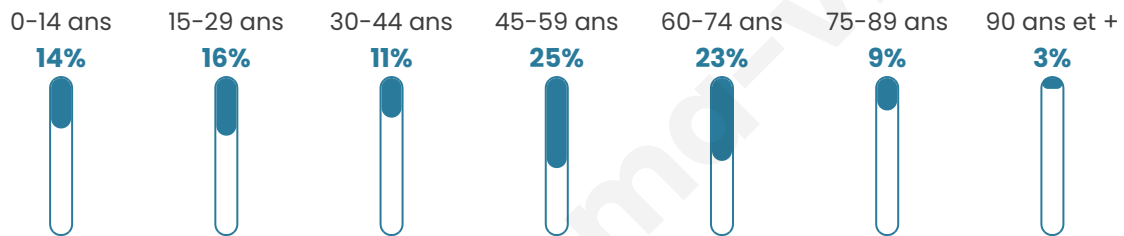
21 520 €/an

Evolution du nombre d'habitants

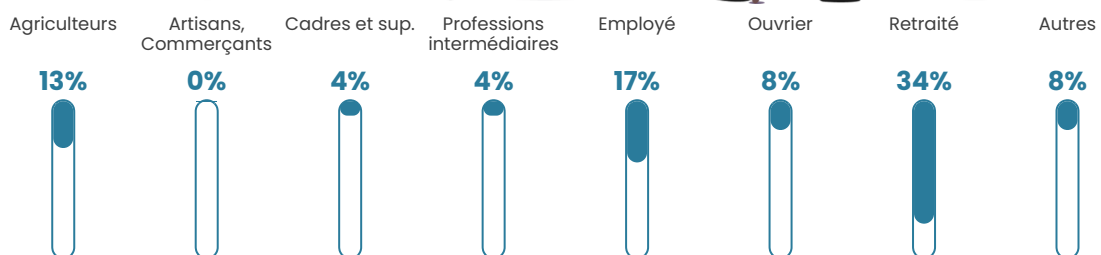


Sources : Institut national de la statistique et des études économiques (insee) selon Les dernières parutions officielles de 2024 portant sur les années 2020, 2021 et 2022.

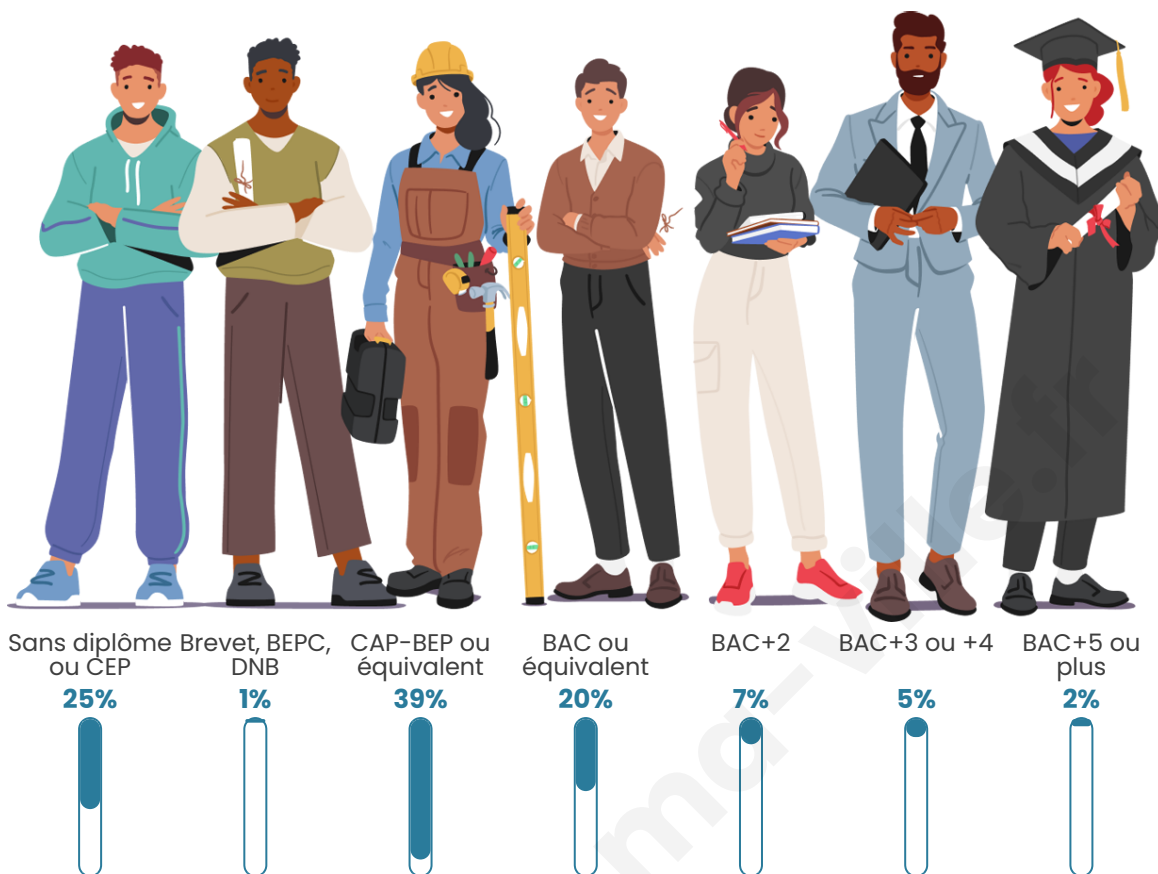
Tranche d'âge




Activité professionnelle



Niveau de diplôme















Composition des ménages



Profils électoraux



Premier tour

| | | |
|---|---------------------------|---------|
|  | Marine LE PEN | 29.69 % |
|  | Emmanuel MACRON | 26.56 % |
|  | Jean-Luc MÉLENCHON | 14.06 % |
|  | Jean LASSALLE | 9.38 % |
|  | Éric ZEMMOUR | 6.25 % |
|  | Philippe POUTOU | 4.69 % |
|  | Fabien ROUSSEL | 3.13 % |
|  | Yannick JADOT | 3.13 % |
|  | Valérie PÉCRESSÉ | 3.13 % |
|  | Nathalie ARTHAUD | 0.00 % |
|  | Anne HIDALGO | 0.00 % |
|  | Nicolas DUPONT- AIGNAN | 0.00 % |

80 inscrits

Participation : 82.5%
Votes blancs : 3.03%
Votes nuls : 0.00%

Second tour

| | | |
|---|-----------------|---------|
|  | Emmanuel MACRON | 50,88 % |
|  | Marine LE PEN | 49,12 % |

80 inscrits

Participation : 78.75%
Votes blancs : 6.35%
Votes nuls : 3.17%

Sécurité



Agressions physiques / sexuelles

0



Cambriolages

0



Vols / dégradations

0



Stupéfiants

0

Evolution du nombre d'infractions



Pour comparer

(en proportion du nombre d'habitants)

■ Ville ■ Département ■ Région



Sources : Bases statistiques communale, départementale et régionale de la délinquance enregistrée par la police et la gendarmerie nationales selon les dernières parutions officielles de 2025 portant sur l'année 2024 ([data.gouv](https://data.gouv.fr)).

Agressions physiques / sexuelles : Violences sexuelles, coups et blessures volontaires intrafamiliaux, coups et blessures volontaires, autres coups, blessures volontaires et vols violents sans arme.

Cambriolages : Cambriolages de logements.

Vols : Vols avec armes, vols d'accessoires sur véhicules, vols dans les véhicules, vols de véhicules, vols sans violence contre des personnes, destructions, dégradations volontaires et escroqueries.

Stupéfiants : Trafic de stupéfiants dont (AFD) et usage de stupéfiants.

Services à la population



Commerce

| | |
|--------------------|---|
| Hypermarché | X Chevanceaux 3km |
| Supermarché | X Montguyon 12km |
| Superette | X Chevanceaux 3km |
| Boulangerie | X Chevanceaux 3km |
| Boucherie | X Chevanceaux 3km |
| Restaurant | X Chevanceaux 3km |
| Garage | X Chevanceaux 3km |
| Station-service | X Chevanceaux 4km |
| Banque | X Chevanceaux 3km |
| La poste | X Chevanceaux 3km |
| Coiffeur | X Chevanceaux 3km |
| Tabac | X Chevanceaux 3km |
| Bars / discothèque | X Chevanceaux 3km |
| Bibliothèque | X Barbezieux-Saint-Hilaire 17km |
| Cinéma | X Montguyon 11km |
| Vétérinaire | X Saint-Palais-de-Négrignac 6km |



Santé

| | |
|----------------------------------|---|
| Pharmacie | X Chevanceaux 3km |
| Hôpital | X Boscamnant 16km |
| Laboratoire d'analyses médicales | X Montguyon 11km |
| Etablissement pour handicapé | X Montlieu-la-Garde 9km |
| EHPA | X Chantillac 5km |
| Médecin | X Chevanceaux 4km |
| Dentiste | X Chevanceaux 3km |
| Chirurgien | X Jonzac 23km |
| Dermatologue | X Barbezieux-Saint-Hilaire 18km |
| Anesthésiste | X Saint-Aulaye-Puymangou 29km |
| Gastro-entérologue | X Jonzac 23km |
| Gynécologue | X Saint-André-de-Cubzac 40km |
| Cancérologue | X Bordeaux 59km |
| Neurologue | X Saint-Michel 43km |
| Ophtalmologue | X Touvérac 8km |
| ORL | X Braud-et-Saint-Louis 34km |
| Cardiologue | X Barbezieux-Saint-Hilaire 19km |
| Pédiatre | X Saint-André-de-Cubzac 41km |
| Pneumologue | X Jonzac 23km |
| Psychologue | X Jonzac 23km |
| Radiologue | X Coutras 31km |
| Rhumatologue | X Jonzac 23km |
| Sage-femme | X Chevanceaux 3km |



Éducation

| | |
|-------------------------|---|
| Crèche | X Pouillac 7km |
| Ecole maternelle Public | X Chevanceaux 3km |
| Ecole maternelle Privé | X Marsac 50km |
| Ecole primaire Public | X Chevanceaux 3km |
| Ecole primaire Privé | X Ozillac 16km |
| Collège Public | X Baignes-Sainte-Radegonde 8km |
| Collège Privé | X Barbezieux-Saint-Hilaire 17km |
| Lycée Public | X Saintes 16km |
| Lycée Privé | X Verrières 26km |

Sources : Base Sirene des entreprises et de leurs établissements selon les dernières parutions officielles de 2025 portant sur l'année 2024 ([data.gouv](#)). Liste, localisation et tarifs des professionnels de santé selon les dernières parutions officielles de 2025 portant sur l'année 2024 ([opendatasoft](#)) et FINISS Extraction du Fichier des établissements selon les dernières parutions officielles de 2025 portant sur l'année 2024 ([data.gouv](#)). Adresse et géolocalisation des établissements d'enseignement du premier et second degrés selon les dernières parutions officielles de 2025 portant sur l'année 2024 ([data.education.gouv](#))

Villes autour de Bors (Canton de Charente-Sud)

| Ville | Habitants | Superficie | Pop densité | Pop active | Taux chômage | Revenu moyen | Prix immobilier |
|-----------------------------------|-----------|--------------------|----------------------|------------|--------------|--------------|------------------------|
| Chevanceaux (1 avis) | 1 065 | 21 km ² | 51 h/km ² | 43% | 4.9% | 21 170 €/an | 997 €/m ² |
| Boisbretteau | 136 | 15 km ² | 9 h/km ² | 33.8% | 2.9% | 19 500 €/an | 1 278 €/m ² |
| Chantillac | 370 | 18 km ² | 21 h/km ² | 45.1% | 3.8% | 21 680 €/an | 1 391 €/m ² |
| Saint-Palais-de-Négrignac | 410 | 18 km ² | 23 h/km ² | 50.5% | 4.6% | 20 240 €/an | 1 435 €/m ² |
| Bran | 137 | 4 km ² | 34 h/km ² | 40.9% | 4.4% | 18 950 €/an | 772 €/m ² |
| Pouillac | 294 | 4 km ² | 74 h/km ² | 43.5% | 3.7% | 20 630 €/an | 721 €/m ² |
| Touvérac | 583 | 18 km ² | 32 h/km ² | 40.3% | 4.3% | 21 130 €/an | 790 €/m ² |
| Oriolles | 242 | 18 km ² | 13 h/km ² | 42.1% | 7.9% | 18 840 €/an | 1 058 €/m ² |
| Sainte-Colombe | 113 | 4 km ² | 28 h/km ² | 39.8% | 0% | 21 640 €/an | 567 €/m ² |
| Boresse-et-Martron | 200 | 11 km ² | 18 h/km ² | 42.5% | 7.5% | 19 930 €/an | 913 €/m ² |
| Mérignac | 237 | 4 km ² | 59 h/km ² | 42.2% | 5.9% | 19 060 €/an | 2 192 €/m ² |
| Le Pin | 71 | 2 km ² | 36 h/km ² | 42.3% | 15.5% | NC | 1 271 €/m ² |
| Baignes-Sainte-Radegonde (2 avis) | 1 254 | 31 km ² | 40 h/km ² | 41.1% | 4.7% | 20 980 €/an | 1 221 €/m ² |
| Guizengeard | 166 | 14 km ² | 12 h/km ² | 42.8% | 7.8% | 18 470 €/an | 939 €/m ² |
| Chatenet | 221 | 9 km ² | 25 h/km ² | 38% | 5% | 20 860 €/an | 2 084 €/m ² |

bien-dans-ma-ville.fr



Vous aimez votre ville ? Notez-la !

Et faites-nous part de vos remarques constructives



Avec

BIEN dans ma **VILLE** 