



Version web

Ville de Le Born

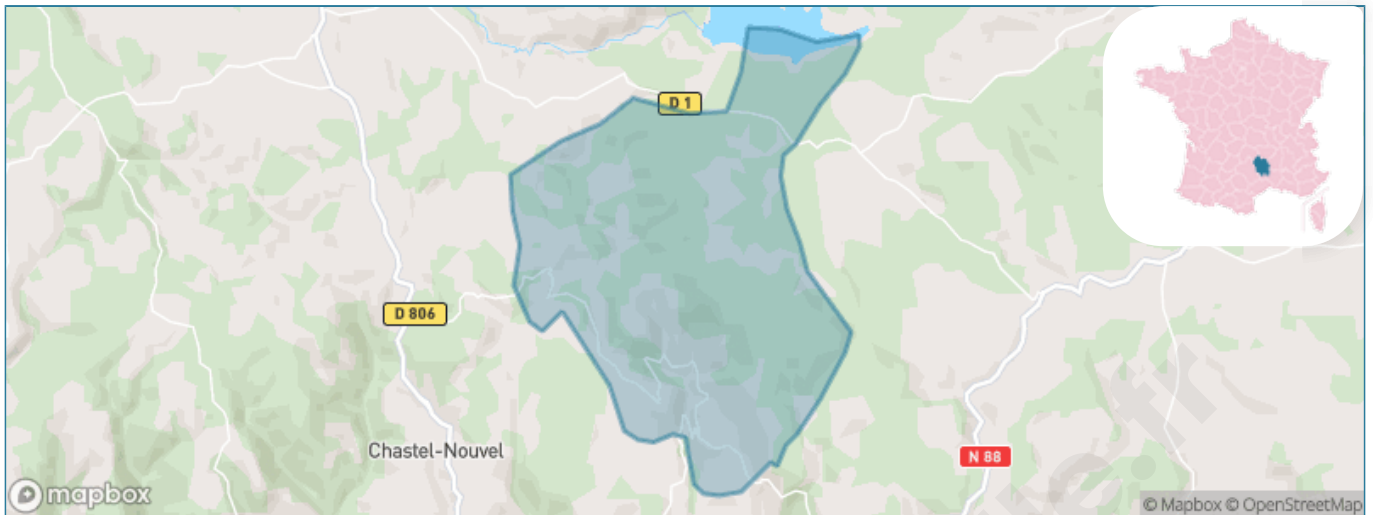
Présenté par

BIEN dans
ma **VILLE** 

Sommaire

Situation géographique	3
Statistiques sur la population	4
Evolution du nombre d'habitants	4
Tranche d'âge	5
0-14 ans	5
15-29 ans	5
30-44 ans	5
45-59 ans	5
60-74 ans	5
75-89 ans	5
90 ans et +	5
Activité professionnelle	5
Agriculteurs	5
Artisans, Commerçants	5
Cadres et sup.	5
Professions intermédiaires	5
Employé	5
Ouvrier	5
Retraité	5
Autres	5
Niveau de diplôme	6
Sans diplôme ou CEP	6
Brevet, BEPC, DNB	6
CAP-BEP ou équivalent	6
BAC ou équivalent	6
BAC+2	6
BAC+3 ou +4	6
BAC+5 ou plus	6
Composition des ménages	6
Couple sans enfant	6
Couple avec enfant(s)	6
Famille monoparentale	6
Colocation / Autre	6
Personnes seules	6
Profils électoraux	7
Premier tour	7
Sécurité	8
Evolution du nombre d'infractions	8
Pour comparer	9
Services à la population	10
Commerce	10
Éducation	10
Villes autour de Le Born	11

Situation géographique



i Informations clés

- **Région** : Occitanie
- **Département** : Lozère
- **Code postal** : 48000
- **Superficie** : 30 km²



Statistiques sur la population



Nombre d'habitants

156



Age moyen

44 ans



Pop active

42.9%



Taux chômage

1.2%



Pop densité

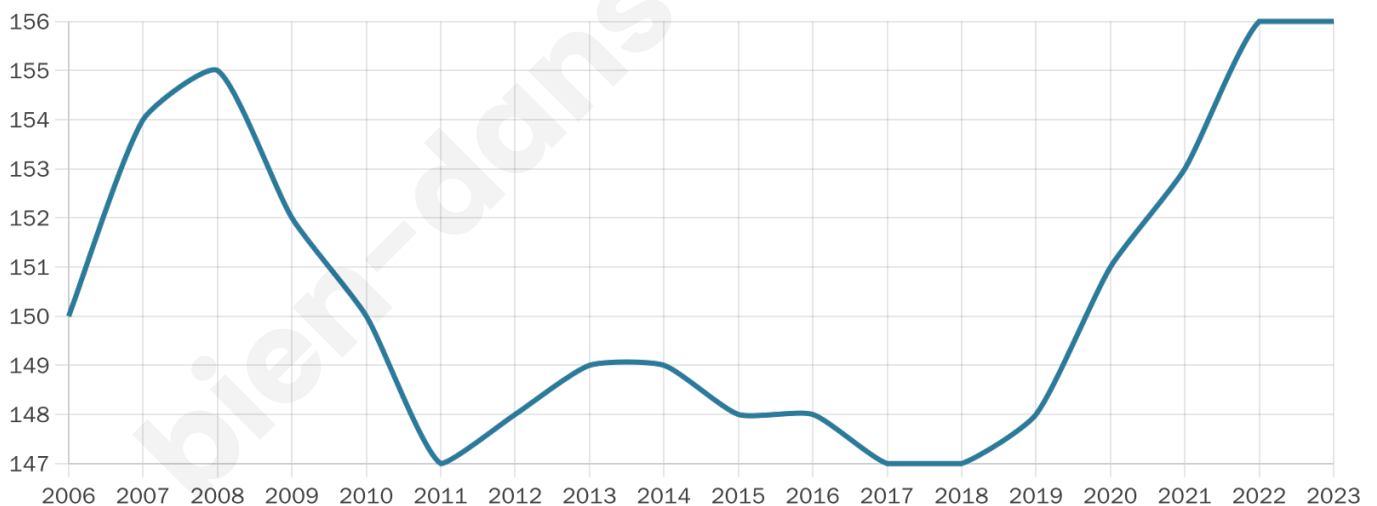
5 h/km²



Revenu moyen

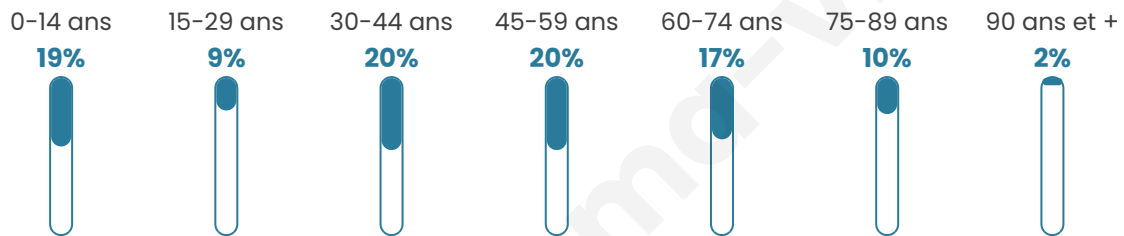
20 150 €/an

Evolution du nombre d'habitants

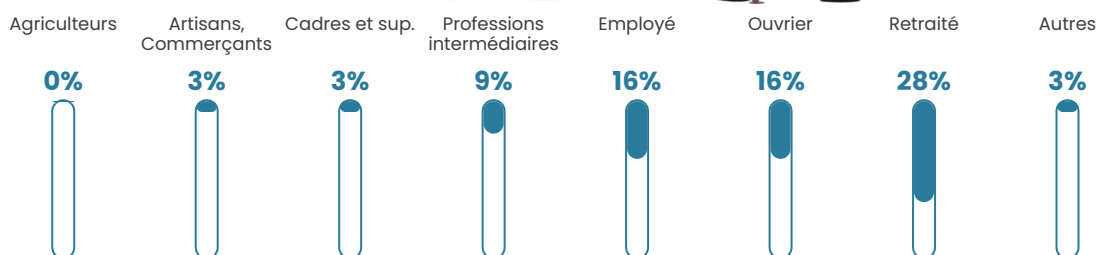


Sources : Institut national de la statistique et des études économiques (insee) selon Les dernières parutions officielles de 2024 portant sur les années 2020, 2021 et 2022.


Tranche d'âge




Activité professionnelle



Niveau de diplôme















Composition des ménages



Profils électoraux

Premier tour

	Emmanuel MACRON	27.68 %
	Marine LE PEN	27.68 %
	Jean LASSALLE	13.39 %
	Jean-Luc MÉLENCHON	8.04 %
	Valérie PÉCRESSÉ	8.04 %
	Éric ZEMMOUR	4.46 %
	Yannick JADOT	4.46 %
	Anne HIDALGO	1.79 %
	Philippe POUTOU	1.79 %
	Nicolas DUPONT- AIGNAN	1.79 %
	Fabien ROUSSEL	0.89 %
	Nathalie ARTHAUD	0.00 %



138 inscrits

Participation : 84.06%

Votes blancs : 2.59%

Votes nuls : 0.86%

Second tour

	Emmanuel MACRON	52,88 %
	Marine LE PEN	47,12 %

138 inscrits

Participation : 85.51%

Votes blancs : 6.78%

Votes nuls : 5.08%

Sécurité



Agressions physiques / sexuelles

0



Cambriolages

0



Vols / dégradations

0



Stupéfiants

0

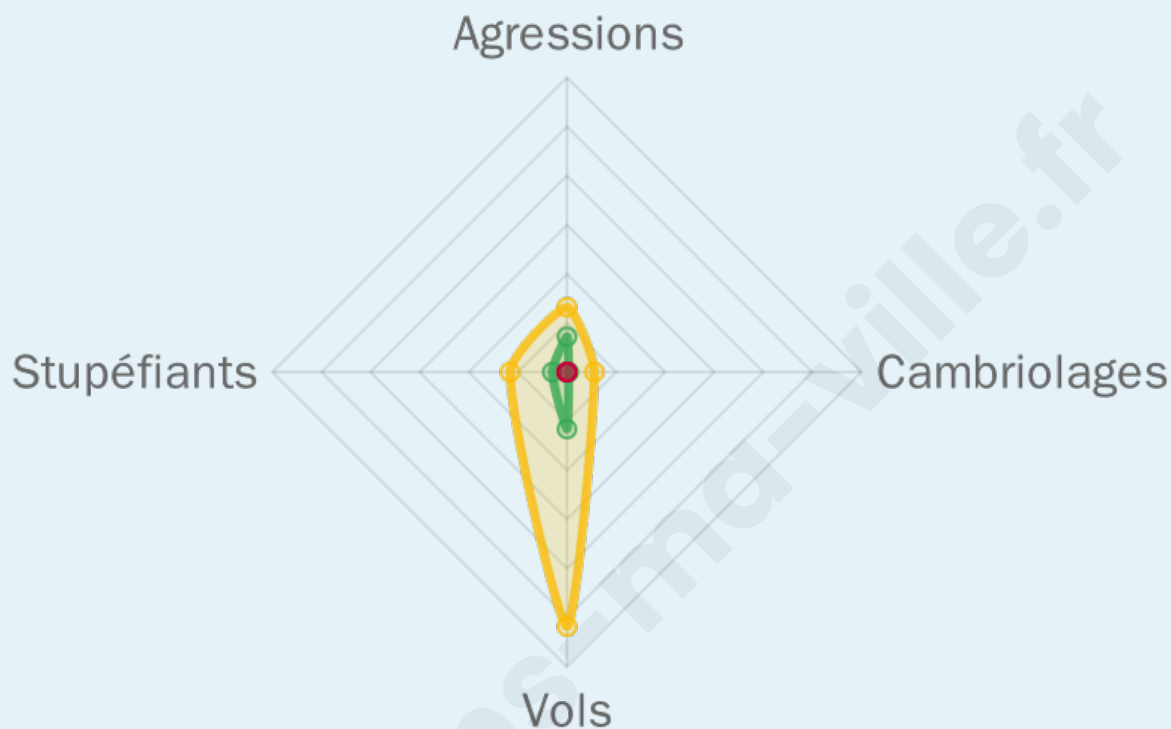
Evolution du nombre d'infractions



Pour comparer

(en proportion du nombre d'habitants)

■ Ville ■ Département ■ Région



Sources : Bases statistiques communale, départementale et régionale de la délinquance enregistrée par la police et la gendarmerie nationales selon les dernières parutions officielles de 2025 portant sur l'année 2024 ([data.gouv](https://data.gouv.fr)).

Agressions physiques / sexuelles : Violences sexuelles, coups et blessures volontaires intrafamiliaux, coups et blessures volontaires, autres coups, blessures volontaires et vols violents sans arme.

Cambriolages : Cambriolages de logements.

Vols : Vols avec armes, vols d'accessoires sur véhicules, vols dans les véhicules, vols de véhicules, vols sans violence contre des personnes, destructions, dégradations volontaires et escroqueries.

Stupéfiants : Trafic de stupéfiants dont (AFD) et usage de stupéfiants.

Services à la population



Commerce

Hypermarché	X <u>Mende</u> 8km
Supermarché	X <u>Mende</u> 7km
Superette	X <u>Mende</u> 6km
Boulangerie	X <u>Badaroux</u> 3km
Boucherie	X <u>Mende</u> 6km
Restaurant	X <u>Badaroux</u> 3km
Garage	X <u>Chastel-Nouvel</u> 4km
Station-service	X <u>Mende</u> 7km
Banque	X <u>Mende</u> 7km
La poste	X <u>Badaroux</u> 4km
Coiffeur	X <u>Badaroux</u> 3km
Tabac	X <u>Mende</u> 6km
Bars / discothèque	X <u>Badaroux</u> 3km
Bibliothèque	X <u>Mende</u> 6km
Cinéma	X <u>Mende</u> 7km
Vétérinaire	X <u>Mende</u> 6km



Santé

Pharmacie	X <u>Mende</u> 6km
Hôpital	X <u>Mende</u> 6km
Laboratoire d'analyses médicales	X <u>Mende</u> 7km
Etablissement pour handicapé	X <u>Mende</u> 6km
EHPA	X <u>Mende</u> 6km
Médecin	X <u>Badaroux</u> 3km
Dentiste	X <u>Mende</u> 7km
Chirurgien	X <u>Mende</u> 7km
Dermatologue	X <u>Marvejols</u> 20km
Anesthésiste	X <u>Le Puy-en-Velay</u> 58km
Gastro-entérologue	X <u>Marvejols</u> 20km
Gynécologue	X <u>Mende</u> 7km
Cancérologue	X <u>Alès</u> 64km
Neurologue	X <u>Millau</u> 63km
Ophthalmologue	X <u>Mende</u> 7km
ORL	X <u>Mende</u> 7km
Cardiologue	X <u>Marvejols</u> 21km
Pédiatre	X <u>Mende</u> 6km
Pneumologue	X <u>Peyre en Aubrac</u> 23km
Psychologue	X <u>Mende</u> 7km
Radiologue	X <u>Mende</u> 7km
Rhumatologue	X <u>Marvejols</u> 20km
Sage-femme	X <u>Mende</u> 7km



Éducation

Crèche	X <u>Chastel-Nouvel</u> 6km
Ecole maternelle Public	X <u>Mende</u> 6km
Ecole maternelle Privé	X <u>Espalion</u> 63km
Ecole primaire Public	X <u>Badaroux</u> 4km
Ecole primaire Privé	X <u>Badaroux</u> 3km
Collège Public	X <u>Mende</u> 6km
Collège Privé	X <u>Mende</u> 7km
Lycée Public	X <u>Mende</u> 6km
Lycée Privé	X <u>Mende</u> 6km

Sources : Base Sirene des entreprises et de leurs établissements selon les dernières parutions officielles de 2025 portant sur l'année 2024 ([data.gouv](#)). Liste, localisation et tarifs des professionnels de santé selon les dernières parutions officielles de 2025 portant sur l'année 2024 ([opendatasoft](#)) et FINISS Extraction du Fichier des établissements selon les dernières parutions officielles de 2025 portant sur l'année 2024 ([data.gouv](#)). Adresse et géolocalisation des établissements d'enseignement du premier et second degrés selon les dernières parutions officielles de 2025 portant sur l'année 2024 ([data.education.gouv](#))

Villes autour de Le Born

Ville	Habitants	Superficie	Pop densité	Pop active	Taux chômage	Revenu moyen	Prix immobilier
Chastel-Nouvel	938	31 km ²	30 h/km ²	49.5%	1.1%	25 000 €/an	2 500 €/m ²
Badaroux	930	20 km ²	47 h/km ²	49.4%	2.4%	23 720 €/an	1 588 €/m ²
Pelouse	231	33 km ²	7 h/km ²	51.5%	2.6%	22 170 €/an	927 €/m ²
Sainte-Hélène	97	6 km ²	16 h/km ²	58.8%	2.1%	NC	NC
Mende (29 avis)	12 464	36 km ²	346 h/km ²	46.5%	4.3%	22 980 €/an	1 699 €/m ²
Laubert	102	14 km ²	7 h/km ²	44.1%	3.9%	19 880 €/an	1 017 €/m ²
Lanuéjols	373	32 km ²	12 h/km ²	46.1%	2.4%	23 020 €/an	1 810 €/m ²
Chadenet	123	13 km ²	9 h/km ²	42.3%	3.3%	20 690 €/an	1 462 €/m ²
Monts-de-Randon (1 avis)	1 209	147 km ²	8 h/km ²	48.8%	1.9%	20 830 €/an	1 409 €/m ²
Brenoux	384	11 km ²	35 h/km ²	52.6%	3.6%	22 290 €/an	2 118 €/m ²
Allenc	265	38 km ²	7 h/km ²	45.3%	4.2%	21 640 €/an	1 076 €/m ²
Saint-Bauzile	585	29 km ²	20 h/km ²	52%	3.9%	23 840 €/an	1 948 €/m ²
Arzenc-de-Randon	191	69 km ²	3 h/km ²	47.1%	3.1%	19 740 €/an	925 €/m ²
Balsièges (1 avis)	608	32 km ²	19 h/km ²	47%	2.5%	24 700 €/an	1 711 €/m ²
Saint-Étienne-du-Valdonnez	644	56 km ²	12 h/km ²	50.5%	4.5%	21 220 €/an	1 342 €/m ²

bien-dans-ma-ville.fr



Vous aimez votre ville ? Notez-la !

Et faites-nous part de vos remarques constructives



Avec

BIEN dans
ma **VILLE** 