



Version web

Ville de Bormes-les- Mimosas

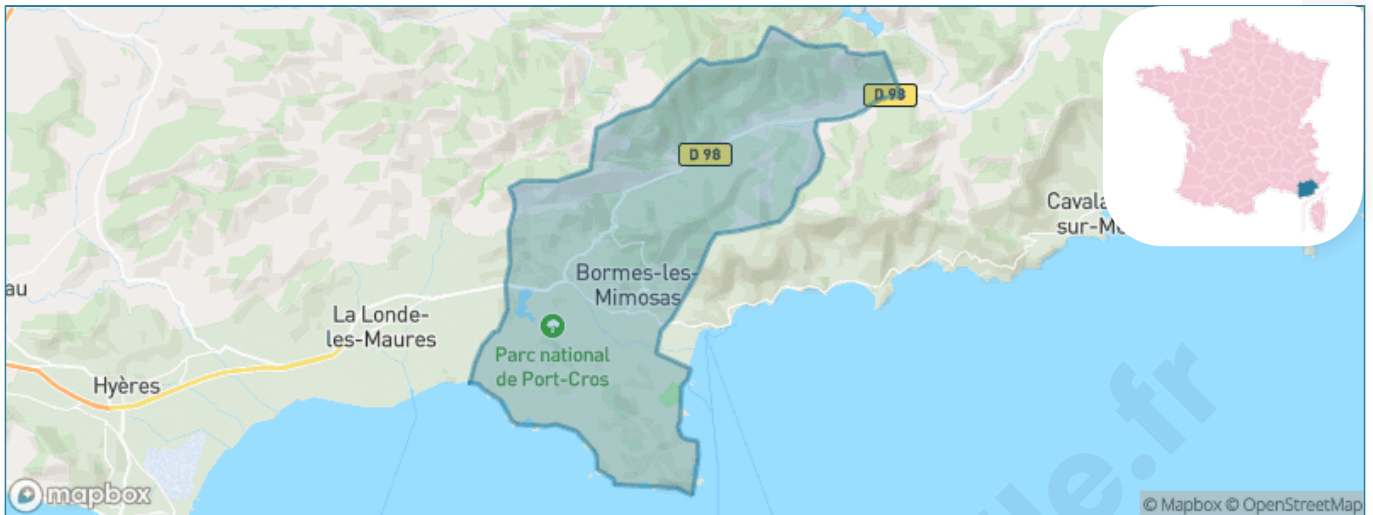
Présenté par

BIEN dans
ma **VILLE** 

Sommaire

Situation géographique	3
Statistiques sur la population	4
Evolution du nombre d'habitants	4
Tranche d'âge	5
0-14 ans	5
15-29 ans	5
30-44 ans	5
45-59 ans	5
60-74 ans	5
75-89 ans	5
90 ans et +	5
Activité professionnelle	5
Agriculteurs	5
Artisans, Commerçants	5
Cadres et sup.	5
Professions intermédiaires	5
Employé	5
Ouvrier	5
Retraité	5
Autres	5
Niveau de diplôme	6
Sans diplôme ou CEP	6
Brevet, BEPC, DNB	6
CAP-BEP ou équivalent	6
BAC ou équivalent	6
BAC+2	6
BAC+3 ou +4	6
BAC+5 ou plus	6
Composition des ménages	6
Couple sans enfant	6
Couple avec enfant(s)	6
Famille monoparentale	6
Colocation / Autre	6
Personnes seules	6
Profils électoraux	7
Premier tour	7
Sécurité	8
Evolution du nombre d'infractions	8
Pour comparer	9
Services à la population	10
Commerce	10
Éducation	10
Villes autour de Bormes-les-Mimosas	11
Avis sur la ville de Bormes-les-Mimosas	12
Moyenne par critère	12
Villes autour de Bormes-les-Mimosas	12
Répartition des avis par note	12
Répartition des avis par note	12

Situation géographique



i Informations clés

- **Région** : Provence-Alpes-Côte d'Azur
- **Département** : Var
- **Code postal** : 83230
- **Superficie** : 97 km²



LE DÉPARTEMENT

Statistiques sur la population



Nombre d'habitants

8 545



Age moyen

51 ans



Pop active

38.4%



Taux chômage

12.3%



Pop densité

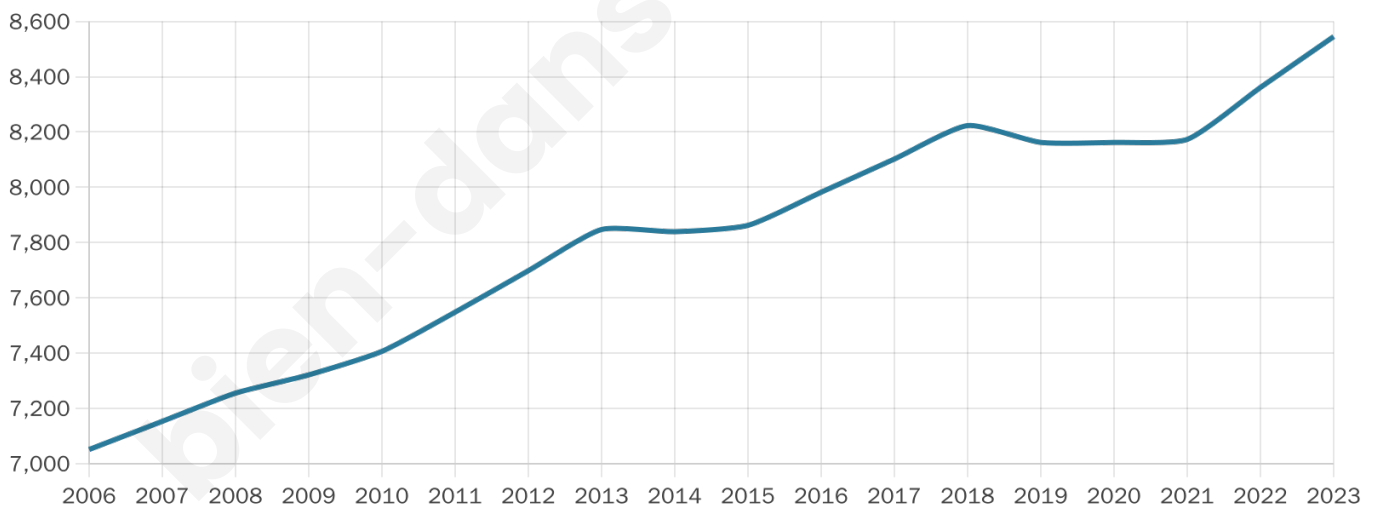
88 h/km²



Revenu moyen

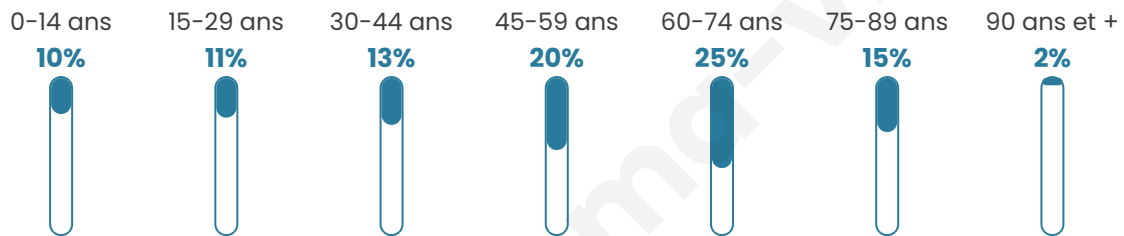
24 590 €/an

Evolution du nombre d'habitants

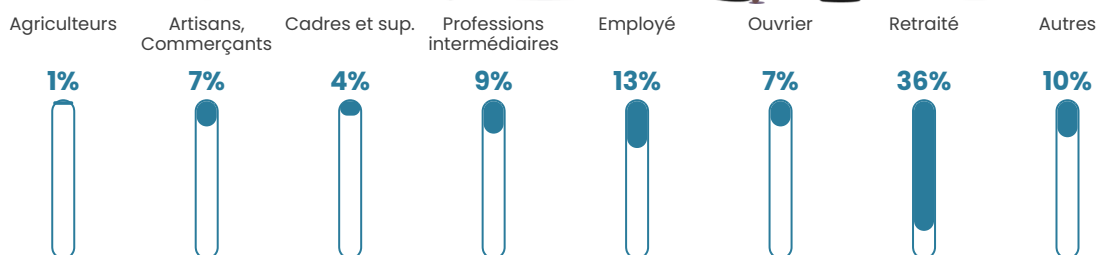


Sources : Institut national de la statistique et des études économiques (insee) selon Les dernières parutions officielles de 2024 portant sur les années 2020, 2021 et 2022.


Tranche d'âge




Activité professionnelle



Niveau de diplôme















Composition des ménages



Profils électoraux

Premier tour

	Marine LE PEN	31.40 %
	Emmanuel MACRON	28.63 %
	Éric ZEMMOUR	15.76 %
	Jean-Luc MÉLENCHON	8.33 %
	Valérie PÉCRESE	5.52 %
	Yannick JADOT	2.90 %
	Jean LASSALLE	2.53 %
	Nicolas DUPONT-AIGNAN	2.24 %
	Fabien ROUSSEL	1.11 %
	Philippe POUTOU	0.68 %
	Anne HIDALGO	0.64 %
	Nathalie ARTHAUD	0.26 %



7 175 inscrits

Participation : 75.5%

Votes blancs : 1.42%

Votes nuls : 0.63%

Second tour

	Emmanuel MACRON	45,82 %
	Marine LE PEN	54,18 %

7 171 inscrits

Participation : 76.06%

Votes blancs : 5.02%

Votes nuls : 1.65%

Sécurité



Agressions physiques / sexuelles

59



Cambriolages

35



Vols / dégradations

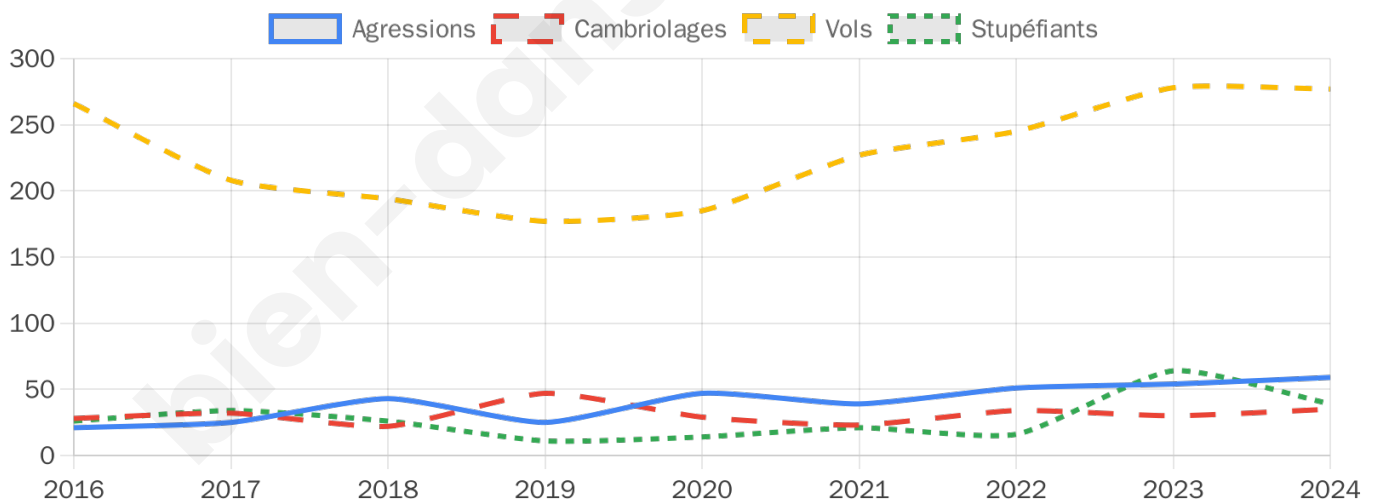
277



Stupéfiants

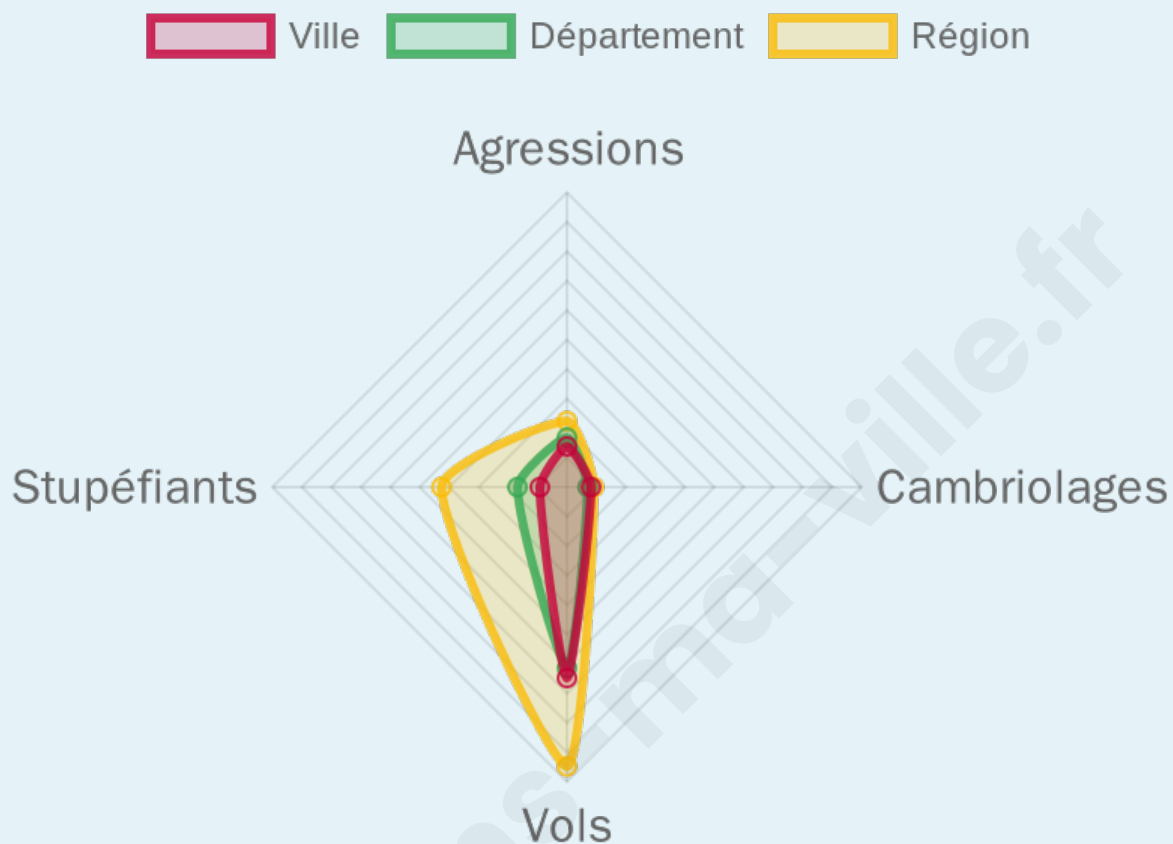
39

Evolution du nombre d'infractions



Pour comparer

(en proportion du nombre d'habitants)



Sources : Bases statistiques communale, départementale et régionale de la délinquance enregistrée par la police et la gendarmerie nationales selon les dernières parutions officielles de 2025 portant sur l'année 2024 ([data.gouv](https://data.gouv.fr)).

Agressions physiques / sexuelles : Violences sexuelles, coups et blessures volontaires intrafamiliaux, coups et blessures volontaires, autres coups, blessures volontaires et vols violents sans arme.

Cambriolages : Cambriolages de logements.

Vols : Vols avec armes, vols d'accessoires sur véhicules, vols dans les véhicules, vols de véhicules, vols sans violence contre des personnes, destructions, dégradations volontaires et escroqueries.

Stupéfiants : Trafic de stupéfiants dont (AFD) et usage de stupéfiants.

Services à la population



Commerce

Hypermarché	X <u>Le Lavandou</u> 2km
Supermarché	3
Superette	13
Boulangerie	8
Boucherie	1
Restaurant	78
Garage	22
Station-service	2
Banque	1
La poste	2
Coiffeur	15
Tabac	1
Bars / discothèque	12
Bibliothèque	X <u>Le Lavandou</u> 3km
Cinéma	1
Vétérinaire	4



Santé

Pharmacie	3
Hôpital	X <u>Le Lavandou</u> 2km
Laboratoire d'analyses médicales	1
Etablissement pour handicapé	X <u>Collobrières</u> 10km
EHPA	1
Médecin	5
Dentiste	1
Chirurgien	X <u>Hyères</u> 17km
Dermatologue	1
Anesthésiste	X <u>Hyères</u> 18km
Gastro-entérologue	X <u>Hyères</u> 17km
Gynécologue	X <u>La Londe-les-Maures</u> 8km
Cancérologue	X <u>Fréjus</u> 47km
Neurologue	X <u>Hyères</u> 15km
Ophthalmologue	1
ORL	X <u>Le Lavandou</u> 3km
Cardiologue	X <u>Hyères</u> 17km
Pédiatre	X <u>Hyères</u> 17km
Pneumologue	X <u>Hyères</u> 17km
Psychologue	X <u>Hyères</u> 17km
Radiologue	X <u>Hyères</u> 18km
Rhumatologue	X <u>Hyères</u> 17km
Sage-femme	X <u>Collobrières</u> 10km



Éducation

Crèche	X <u>La Londe-les-Maures</u> 8km
Ecole maternelle Public	1
Ecole maternelle Privé	X <u>Marseille</u> 78km
Ecole primaire Public	1
Ecole primaire Privé	X <u>Hyères</u> 17km
Collège Public	1
Collège Privé	X <u>Hyères</u> 16km
Lycée Public	X <u>Hyères</u> 14km
Lycée Privé	X <u>Hyères</u> 16km

Sources : Base Sirene des entreprises et de leurs établissements selon les dernières parutions officielles de 2025 portant sur l'année 2024 ([data.gouv](#)). Liste, localisation et tarifs des professionnels de santé selon les dernières parutions officielles de 2025 portant sur l'année 2024 ([opendatasoft](#)) et FINISS Extraction du Fichier des établissements selon les dernières parutions officielles de 2025 portant sur l'année 2024 ([data.gouv](#)). Adresse et géolocalisation des établissements d'enseignement du premier et second degrés selon les dernières parutions officielles de 2025 portant sur l'année 2024 ([data.education.gouv](#))

Villes autour de Bormes-les-Mimosas

Ville	Habitants	Superficie	Pop densité	Pop active	Taux chômage	Revenu moyen	Prix immobilier
Le Lavandou (13 avis)	6 646	29 km ²	229 h/km ²	32.9%	5%	22 300 €/an	5 418 €/m ²
La Londe-les-Maures (19 avis)	10 584	79 km ²	134 h/km ²	38.9%	5%	24 260 €/an	4 741 €/m ²
Collobrières (3 avis)	1 870	112 km ²	17 h/km ²	40.9%	5.7%	21 650 €/an	2 288 €/m ²
Rayol-Canadel-sur-Mer (1 avis)	639	6 km ²	107 h/km ²	43.2%	6.9%	27 540 €/an	5 269 €/m ²
La Môle (1 avis)	1 535	45 km ²	34 h/km ²	48.7%	5.9%	25 060 €/an	3 353 €/m ²
Cavalaire-sur-Mer (15 avis)	8 121	16 km ²	508 h/km ²	36.3%	5.4%	23 690 €/an	4 966 €/m ²
Pierrefeu-du-Var (1 avis)	6 084	58 km ²	105 h/km ²	47%	3.5%	25 560 €/an	3 040 €/m ²
Hyères (73 avis)	55 858	132 km ²	423 h/km ²	40.2%	5.4%	22 960 €/an	3 636 €/m ²
Les Mayons (1 avis)	625	28 km ²	22 h/km ²	45.6%	5.3%	22 530 €/an	2 607 €/m ²
Gonfaron (12 avis)	4 496	40 km ²	112 h/km ²	41.7%	5.6%	21 490 €/an	1 943 €/m ²
Pignans (12 avis)	4 838	34 km ²	142 h/km ²	41.6%	5%	21 900 €/an	2 066 €/m ²
Cogolin (10 avis)	12 301	27 km ²	456 h/km ²	47.8%	6.9%	21 630 €/an	3 804 €/m ²
La Croix-Valmer (7 avis)	3 855	22 km ²	175 h/km ²	45.3%	7.1%	24 010 €/an	5 726 €/m ²
Grimaud (7 avis)	4 587	44 km ²	104 h/km ²	45.5%	4.8%	24 650 €/an	6 341 €/m ²
Carnoules (7 avis)	4 388	25 km ²	176 h/km ²	41.6%	3.8%	22 340 €/an	2 494 €/m ²

Avis sur la ville de Bormes-les-Mimosas



Moyenne par critère



Villes autour de Bormes-les-Mimosas

Ville	Note globale	Sécurité	Éducation	Sport Loisir	Environnement	Vie pratique
Le Lavandou (13 avis)	3.6	3.6	3.2	3.7	4.1	3.4
La Londe-les-Maures (19 avis)	4.2	4.3	4.1	4.3	4.4	4.1
Collobrières (3 avis)	4.1	4.3	3.7	4.0	4.3	4.0
Rayol-Canadel-sur-Mer (1 avis)	3.6	4.0	3.0	3.0	5.0	3.0
La Môle (1 avis)	3.8	4.0	4.0	4.0	4.0	3.0
Cavalaire-sur-Mer (15 avis)	3.7	3.7	3.8	3.9	3.7	3.5
Pierrefeu-du-Var (1 avis)	3.2	4.0	3.0	3.0	3.0	3.0
Hyères (73 avis)	3.1	2.9	3.2	3.2	3.5	2.8
Les Mayons (1 avis)	2.2	4.0	4.0	0.0	3.0	0.0
Gonfaron (12 avis)	2.8	3.2	3.3	2.3	3.1	2.3
Pignans (12 avis)	3.6	3.2	3.8	3.9	3.8	3.2
Cogolin (10 avis)	3.5	3.4	3.3	4.0	3.5	3.5
La Croix-Valmer (7 avis)	3.4	4.1	2.7	3.4	4.1	2.7
Grimaud (7 avis)	3.1	3.6	2.7	2.7	4.3	2.4
Carnoules (7 avis)	3.2	3.3	3.1	3.3	3.1	3.3



Vous aimez votre ville ? Notez-la !

Et faites-nous part de vos remarques constructives



Avec

BIEN dans ma **VILLE** 