



Version web

Ville de Bords

Présenté par

BIEN dans
ma **VILLE** 

Sommaire

| | |
|---|----|
| Situation géographique | 3 |
| Statistiques sur la population | 4 |
| Evolution du nombre d'habitants | 4 |
| Tranche d'âge | 5 |
| 0-14 ans | 5 |
| 15-29 ans | 5 |
| 30-44 ans | 5 |
| 45-59 ans | 5 |
| 60-74 ans | 5 |
| 75-89 ans | 5 |
| 90 ans et + | 5 |
| Activité professionnelle | 5 |
| Agriculteurs | 5 |
| Artisans, Commerçants | 5 |
| Cadres et sup. | 5 |
| Professions intermédiaires | 5 |
| Employé | 5 |
| Ouvrier | 5 |
| Retraité | 5 |
| Autres | 5 |
| Niveau de diplôme | 6 |
| Sans diplôme ou CEP | 6 |
| Brevet, BEPC, DNB | 6 |
| CAP-BEP ou équivalent | 6 |
| BAC ou équivalent | 6 |
| BAC+2 | 6 |
| BAC+3 ou +4 | 6 |
| BAC+5 ou plus | 6 |
| Composition des ménages | 6 |
| Couple sans enfant | 6 |
| Couple avec enfant(s) | 6 |
| Famille monoparentale | 6 |
| Colocation / Autre | 6 |
| Personnes seules | 6 |
| Profil électoraux | 7 |
| Premier tour | 7 |
| Sécurité | 8 |
| Evolution du nombre d'infractions | 8 |
| Pour comparer | 9 |
| Services à la population | 10 |
| Commerce | 10 |
| Éducation | 10 |
| Villes autour de Bords | 12 |
| Avis sur la ville de Bords | 13 |
| Moyenne par critère | 13 |
| Villes autour de Bords | 13 |
| Répartition des avis par note | 13 |
| Répartition des avis par note | 13 |

Situation géographique



i Informations clés

- **Région** : Nouvelle-Aquitaine
- **Département** : Charente-Maritime
- **Code postal** : 17430
- **Superficie** : 15 km²



Statistiques sur la population



Nombre d'habitants

1 375



Age moyen

44 ans



Pop active

44.3%



Taux chômage

11.6%



Pop densité

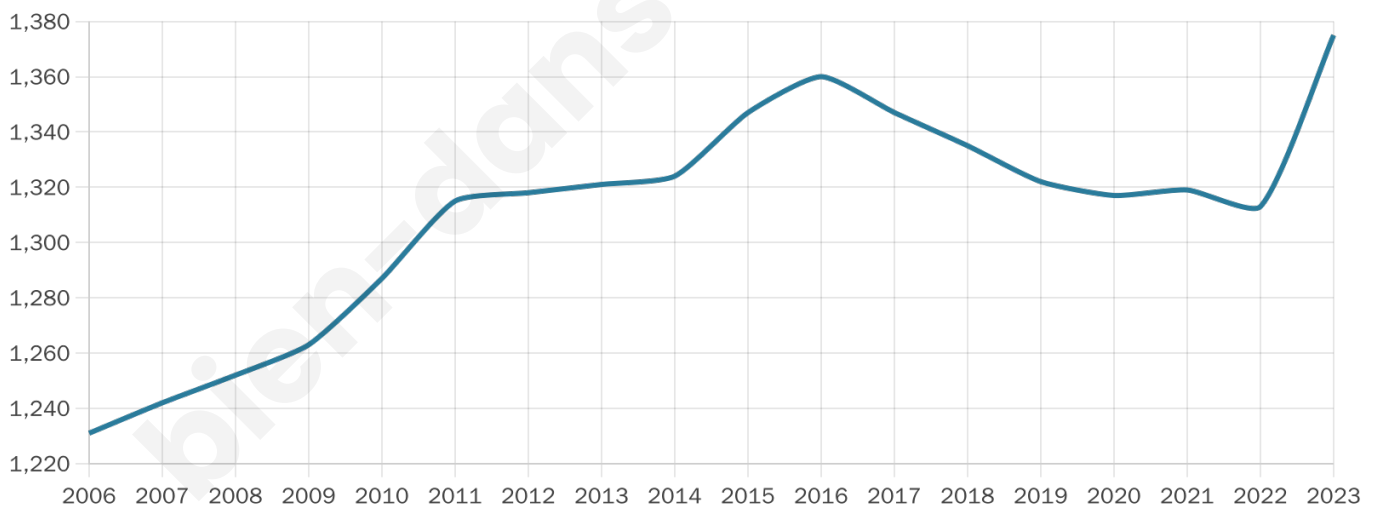
92 h/km²



Revenu moyen

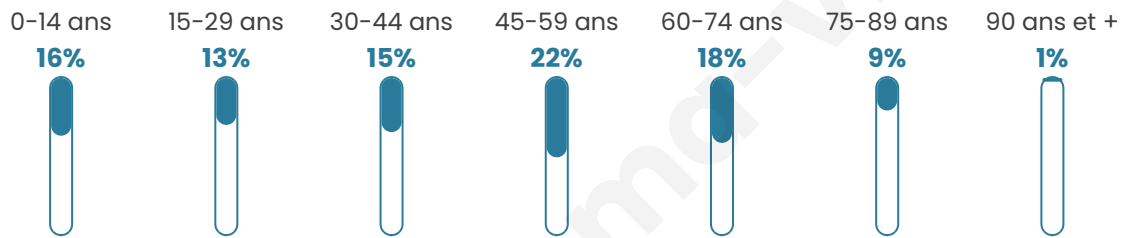
20 890 €/an

Evolution du nombre d'habitants

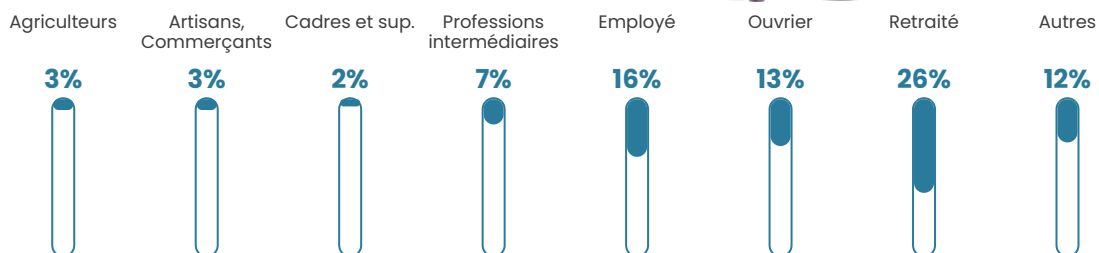


Sources : Institut national de la statistique et des études économiques (insee) selon Les dernières parutions officielles de 2024 portant sur les années 2020, 2021 et 2022.

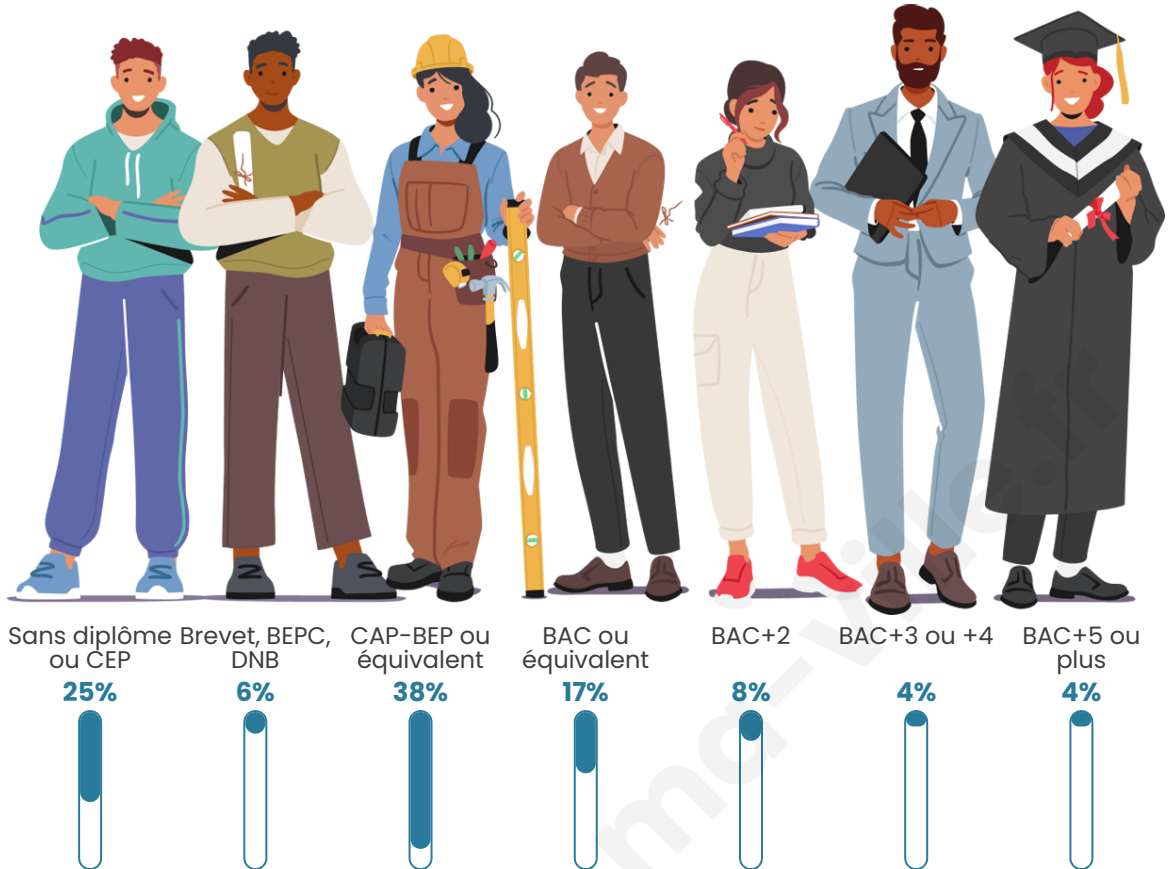
Tranche d'âge




Activité professionnelle



Niveau de diplôme



Composition des ménages



Profils électoraux

Premier tour

| | | |
|---|-----------------------|---------|
|  | Marine LE PEN | 37.92 % |
|  | Emmanuel MACRON | 21.85 % |
|  | Jean-Luc MÉLENCHON | 16.45 % |
|  | Éric ZEMMOUR | 6.17 % |
|  | Yannick JADOT | 3.98 % |
|  | Valérie PÉCRESE | 3.47 % |
|  | Fabien ROUSSEL | 2.70 % |
|  | Nicolas DUPONT-AIGNAN | 2.70 % |
|  | Jean LASSALLE | 2.44 % |
|  | Anne HIDALGO | 1.16 % |
|  | Philippe POUTOU | 0.64 % |
|  | Nathalie ARTHAUD | 0.51 % |



1 019 inscrits

Participation : 77.82%

Votes blancs : 0.88%

Votes nuls : 1.01%

Second tour

| | | |
|---|-----------------|---------|
|  | Emmanuel MACRON | 43,31 % |
|  | Marine LE PEN | 56,69 % |

1 021 inscrits

Participation : 76.4%

Votes blancs : 5.51%

Votes nuls : 1.54%

Sécurité



Agressions physiques / sexuelles

0



Cambriolages

0



Vols / dégradations

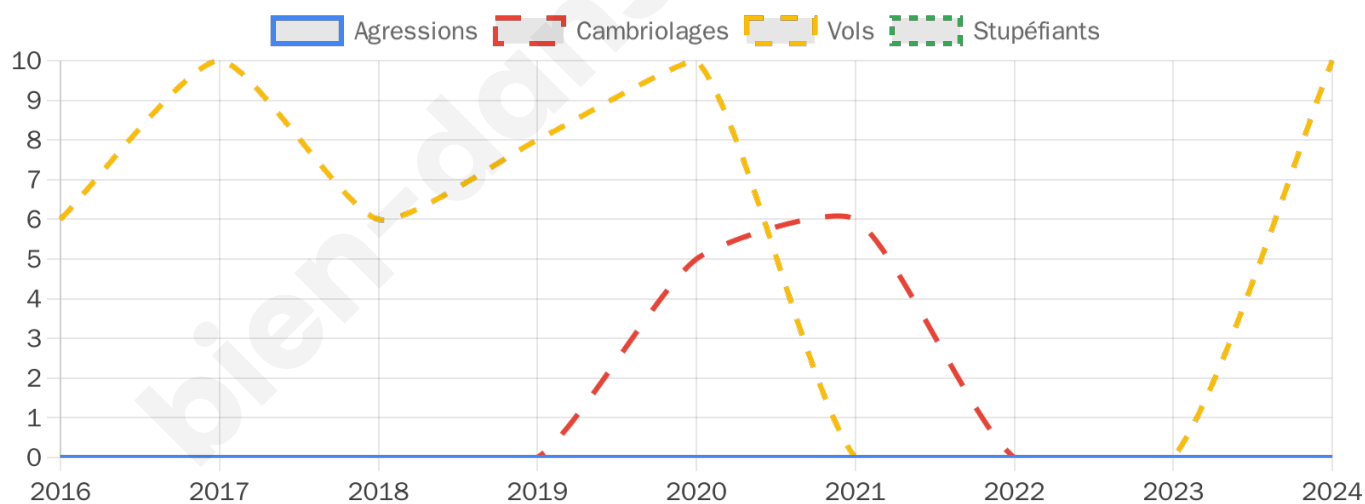
10



Stupéfiants

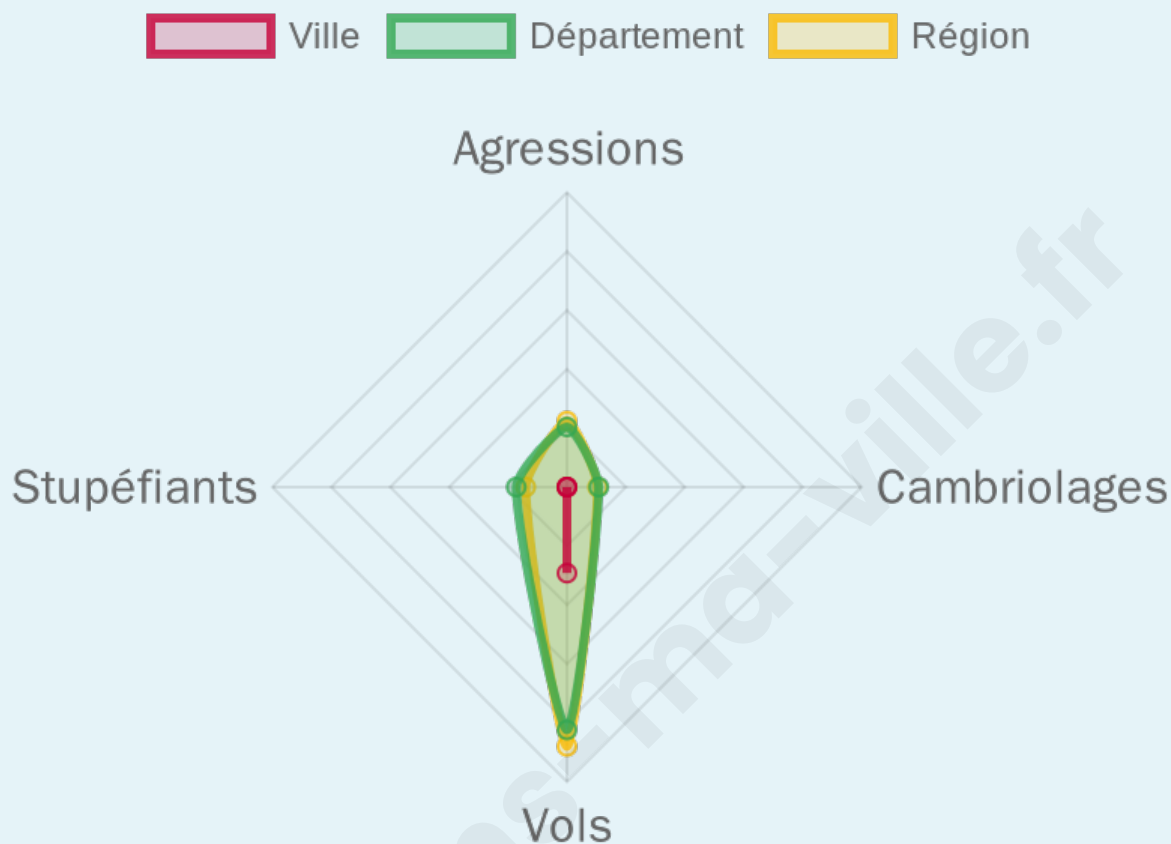
0

Evolution du nombre d'infractions



Pour comparer

(en proportion du nombre d'habitants)



Sources : Bases statistiques communale, départementale et régionale de la délinquance enregistrée par la police et la gendarmerie nationales selon les dernières parutions officielles de 2025 portant sur l'année 2024 ([data.gouv](https://data.gouv.fr)).

Agressions physiques / sexuelles : Violences sexuelles, coups et blessures volontaires intrafamiliaux, coups et blessures volontaires, autres coups, blessures volontaires et vols violents sans arme.

Cambriolages : Cambriolages de logements.

Vols : Vols avec armes, vols d'accessoires sur véhicules, vols dans les véhicules, vols de véhicules, vols sans violence contre des personnes, destructions, dégradations volontaires et escroqueries.

Stupéfiants : Trafic de stupéfiants dont (AFD) et usage de stupéfiants.

Services à la population



Commerce

| | |
|--------------------|--|
| Hypermarché | X Rochefort 13km |
| Supermarché | X Pont-l'Abbé-d'Arnoult 9km |
| Superette | 2 |
| Boulangerie | 1 |
| Boucherie | 1 |
| Restaurant | X Saint-Coutant-le-Grand 5km |
| Garage | 3 |
| Station-service | X Saint-Savinien 9km |
| Banque | X Tonny-Charente 8km |
| La poste | 1 |
| Coiffeur | 3 |
| Tabac | 1 |
| Bars / discothèque | X Romegoux 3km |
| Bibliothèque | X Rochefort 13km |
| Cinéma | X Saint-Savinien 10km |
| Vétérinaire | X Tonny-Charente 9km |



Santé

| | |
|----------------------------------|---------------------------------------|
| Pharmacie | 1 |
| Hôpital | X Rochefort 13km |
| Laboratoire d'analyses médicales | X Tonny-Charente 11km |
| Etablissement pour handicapé | X Tonny-Charente 8km |
| EHPA | X Cabariot 3km |
| Médecin | 3 |
| Dentiste | X Tonny-Charente 8km |
| Chirurgien | X Rochefort 13km |
| Dermatologue | X Rochefort 13km |
| Anesthésiste | X Balanzac 18km |
| Gastro-entérologue | X Rochefort 14km |
| Gynécologue | X Rochefort 13km |
| Cancérologue | X 0km |
| Neurologue | X Saintes 20km |
| Ophthalmologue | X Rochefort 14km |
| ORL | X Rochefort 13km |
| Cardiologue | X Rochefort 14km |
| Pédiatre | X Rochefort 14km |
| Pneumologue | X Saintes 21km |
| Psychologue | X Rochefort 14km |
| Radiologue | X Rochefort 13km |
| Rhumatologue | X Rochefort 13km |
| Sage-femme | X Tonny-Charente 9km |



Éducation

| | |
|-------------------------|--|
| Crèche | 1 |
| Ecole maternelle Public | X Geay 4km |
| Ecole maternelle Privé | X Marsac 71km |
| Ecole primaire Public | 1 |
| Ecole primaire Privé | X Tonny-Charente 9km |
| Collège Public | X Tonny-Charente 9km |
| Collège Privé | X Pont-l'Abbé-d'Arnoult 10km |
| Lycée Public | X Rochefort 13km |
| Lycée Privé | X Pont-l'Abbé-d'Arnoult 10km |

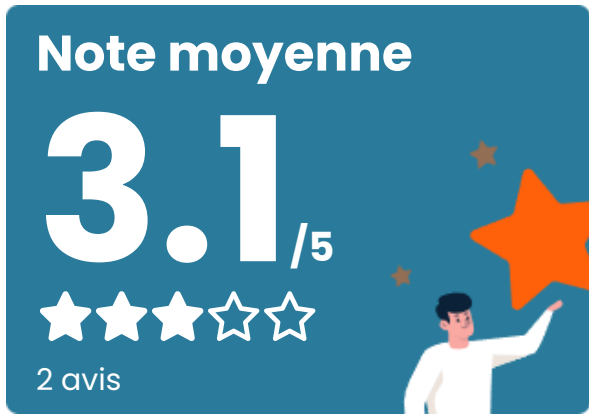
Sources : Base Sirene des entreprises et de leurs établissements selon les dernières parutions officielles de 2025 portant sur l'année 2024 ([data.gouv](#)). Liste, localisation et tarifs des professionnels de santé selon les dernières parutions officielles de 2025 portant sur l'année 2024 ([opendatasoft](#)) et FINISS Extraction du Fichier des établissements selon les dernières parutions officielles de 2025 portant sur l'année 2024 ([data.gouv](#)). Adresse et géolocalisation des établissements d'enseignement du premier et second degrés selon les

bien-dans-ma-ville.fr

Villes autour de Bords

| Ville | Habitants | Superficie | Pop densité | Pop active | Taux chômage | Revenu moyen | Prix immobilier |
|--------------------------|-----------|--------------------|-----------------------|------------|--------------|--------------|------------------------|
| Champdolent | 425 | 12 km ² | 35 h/km ² | 50.6% | 7.3% | 20 900 €/an | 1 157 €/m ² |
| Romegoux | 640 | 13 km ² | 49 h/km ² | 45.3% | 3.6% | 22 220 €/an | 1 677 €/m ² |
| Cabariot (3 avis) | 1 481 | 15 km ² | 99 h/km ² | 45.8% | 4.5% | 22 500 €/an | 1 616 €/m ² |
| La Vallée (2 avis) | 707 | 16 km ² | 44 h/km ² | 47.7% | 5.8% | 22 690 €/an | 1 494 €/m ² |
| Geay | 788 | 15 km ² | 53 h/km ² | 47.6% | 4.3% | 22 680 €/an | 1 402 €/m ² |
| Beurlay | 994 | 9 km ² | 110 h/km ² | 46.6% | 5.3% | 21 420 €/an | 1 419 €/m ² |
| Saint-Hippolyte (1 avis) | 1 495 | 23 km ² | 65 h/km ² | 49.2% | 4.1% | 22 390 €/an | 1 765 €/m ² |
| Saint-Coutant-le-Grand | 417 | 12 km ² | 35 h/km ² | 48.4% | 5.5% | 21 610 €/an | 1 493 €/m ² |
| Moragne | 536 | 12 km ² | 45 h/km ² | 49.1% | 5.6% | 22 070 €/an | 1 608 €/m ² |
| Lussant (1 avis) | 1 004 | 8 km ² | 126 h/km ² | 50.4% | 7.7% | 21 380 €/an | 1 593 €/m ² |
| Trizay (5 avis) | 1 538 | 14 km ² | 110 h/km ² | 43.6% | 4.2% | 23 840 €/an | 1 274 €/m ² |
| Sainte-Radegonde | 589 | 11 km ² | 54 h/km ² | 40.9% | 4.8% | 21 910 €/an | 1 837 €/m ² |
| Archingeay | 765 | 16 km ² | 48 h/km ² | 44.2% | 4.8% | 20 480 €/an | 1 199 €/m ² |
| Le Mung (1 avis) | 317 | 7 km ² | 45 h/km ² | 44.8% | 4.1% | 24 110 €/an | 1 556 €/m ² |
| Saint-Savinien (5 avis) | 2 460 | 47 km ² | 52 h/km ² | 38.5% | 5.2% | 20 950 €/an | 1 257 €/m ² |

Avis sur la ville de Bords



Moyenne par critère



Villes autour de Bords

| Ville | Note globale | Sécurité | Éducation | Sport Loisir | Environnement | Vie pratique |
|--------------------------|--------------|------------|------------|--------------|---------------|--------------|
| Champdolent | - | - | - | - | - | - |
| Romegoux | - | - | - | - | - | - |
| Cabariot (3 avis) | 2.9 | 3.3 | 3.3 | 2.3 | 3.3 | 2.0 |
| La Vallée (2 avis) | 1.5 | 3.0 | 3.0 | 0.0 | 1.5 | 0.0 |
| Geay | - | - | - | - | - | - |
| Beurlay | - | - | - | - | - | - |
| Saint-Hippolyte (1 avis) | 4.0 | 5.0 | 3.0 | 4.0 | 4.0 | 4.0 |
| Saint-Coutant-le-Grand | - | - | - | - | - | - |
| Moragne | - | - | - | - | - | - |
| Lussant (1 avis) | 2.0 | 2.0 | 4.0 | 4.0 | 0.0 | 0.0 |
| Trizay (5 avis) | 2.8 | 3.0 | 3.0 | 2.8 | 3.0 | 2.2 |
| Sainte-Radegonde | - | - | - | - | - | - |
| Archingeay | - | - | - | - | - | - |
| Le Mung (1 avis) | 2.8 | 4.0 | 3.0 | 2.0 | 3.0 | 2.0 |
| Saint-Savinien (5 avis) | 4.6 | 4.8 | 4.4 | 4.6 | 4.8 | 4.6 |



Vous aimez votre ville ? Notez-la !

Et faites-nous part de vos remarques constructives



Avec

BIEN dans ma **VILLE** 