



Version web

# Ville de Bordeaux

Présenté par

**BIEN** dans  
ma **VILLE** 

# Sommaire

|   |    |
|---|----|
| Situation géographique .....            | 3  |
| Statistiques sur la population .....    | 4  |
| Evolution du nombre d'habitants .....   | 4  |
| Tranche d'âge .....                     | 5  |
| 0-14 ans .....                          | 5  |
| 15-29 ans .....                         | 5  |
| 30-44 ans .....                         | 5  |
| 45-59 ans .....                         | 5  |
| 60-74 ans .....                         | 5  |
| 75-89 ans .....                         | 5  |
| 90 ans et + .....                       | 5  |
| Activité professionnelle .....          | 5  |
| Agriculteurs .....                      | 5  |
| Artisans, Commerçants .....             | 5  |
| Cadres et sup. ....                     | 5  |
| Professions intermédiaires .....        | 5  |
| Employé .....                           | 5  |
| Ouvrier .....                           | 5  |
| Retraité .....                          | 5  |
| Autres .....                            | 5  |
| Niveau de diplôme .....                 | 6  |
| Sans diplôme ou CEP .....               | 6  |
| Brevet, BEPC, DNB .....                 | 6  |
| CAP-BEP ou équivalent .....             | 6  |
| BAC ou équivalent .....                 | 6  |
| BAC+2 .....                             | 6  |
| BAC+3 ou +4 .....                       | 6  |
| BAC+5 ou plus .....                     | 6  |
| Composition des ménages .....           | 6  |
| Couple sans enfant .....                | 6  |
| Couple avec enfant(s) .....             | 6  |
| Famille monoparentale .....             | 6  |
| Colocation / Autre .....                | 6  |
| Personnes seules .....                  | 6  |
| Profil électoraux .....                 | 7  |
| Premier tour .....                      | 7  |
| Sécurité .....                          | 8  |
| Evolution du nombre d'infractions ..... | 8  |
| Pour comparer .....                     | 9  |
| Services à la population .....          | 10 |
| Commerce .....                          | 10 |
| Éducation .....                         | 10 |
| Villes autour de Bordeaux .....         | 11 |
| Avis sur la ville de Bordeaux .....     | 12 |
| Moyenne par critère .....               | 12 |
| Villes autour de Bordeaux .....         | 12 |
| Répartition des avis par note .....     | 12 |
| Répartition des avis par note .....     | 12 |

# Situation géographique



## i Informations clés

- **Région** : Nouvelle-Aquitaine
- **Département** : Gironde
- **Métropole** : Bordeaux Métropole
- **Code postal** : 33000
- **Superficie** : 49 km<sup>2</sup>



# Statistiques sur la population



Nombre d'habitants

**267 991**



Age moyen

**38 ans**



Pop active

**50.7%**



Taux chômage

**9.1%**



Pop densité

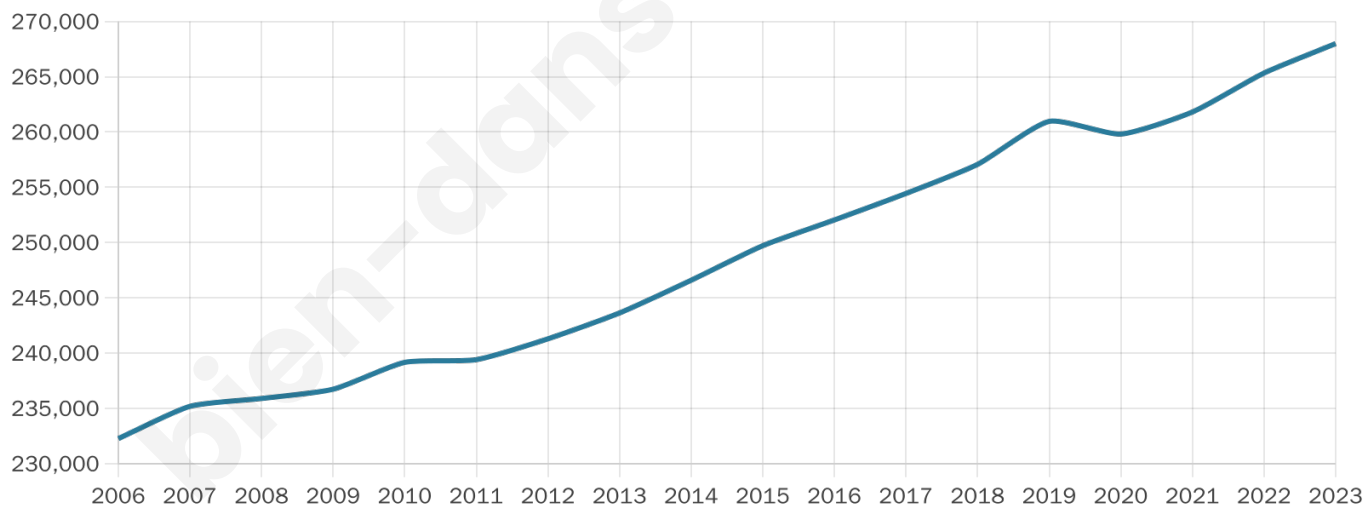
**5 469 h/km<sup>2</sup>**



Revenu moyen

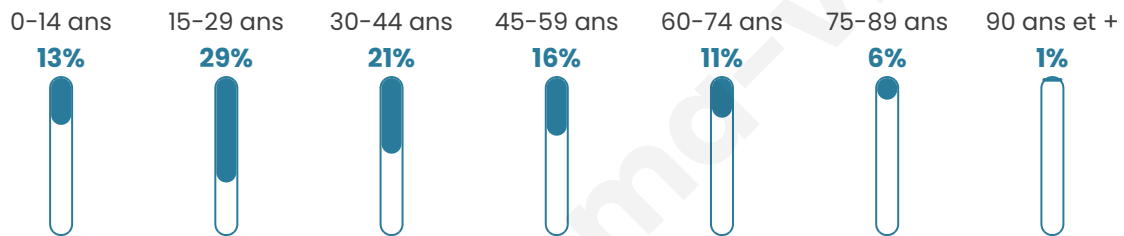
**24 870 €/an**

## Evolution du nombre d'habitants

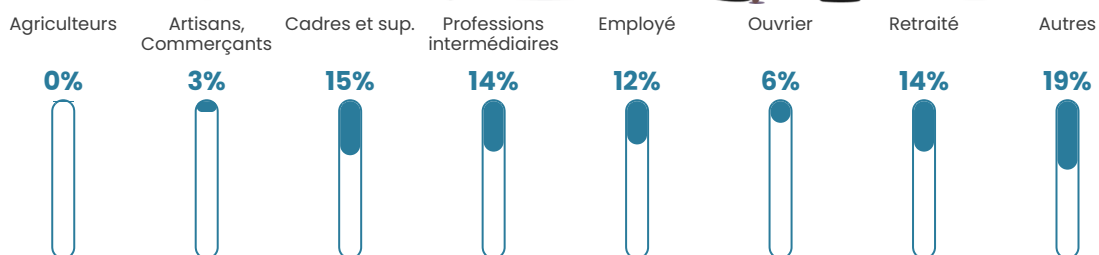


Sources : Institut national de la statistique et des études économiques (insee) selon Les dernières parutions officielles de 2024 portant sur les années 2020, 2021 et 2022.


## Tranche d'âge




## Activité professionnelle



## Niveau de diplôme











## Composition des ménages



# Profils électoraux

## Premier tour

|   |                       |         |
|---|-----------------------|---------|
|    | Emmanuel MACRON       | 33.51 % |
|    | Jean-Luc MÉLENCHON    | 29.06 % |
|    | Marine LE PEN         | 8.52 %  |
|    | Yannick JADOT         | 8.17 %  |
|    | Éric ZEMMOUR          | 6.94 %  |
|   | Valérie PÉCRESE       | 5.30 %  |
|  | Anne HIDALGO          | 2.28 %  |
|  | Jean LASSALLE         | 2.26 %  |
|  | Fabien ROUSSEL        | 1.67 %  |
|  | Nicolas DUPONT-AIGNAN | 1.10 %  |
|  | Philippe POUTOU       | 0.93 %  |
|  | Nathalie ARTHAUD      | 0.26 %  |



### 161 852 inscrits

Participation : 76.51%

Votes blancs : 1.19%

Votes nuls : 0.39%

## Second tour

|   |                 |         |
|---|-----------------|---------|
|  | Emmanuel MACRON | 80,06 % |
|  | Marine LE PEN   | 19,94 % |

### 161 569 inscrits

Participation : 71.14%

Votes blancs : 6.21%

Votes nuls : 1.61%

# Sécurité



Agressions physiques / sexuelles

**4 034**



Cambriolages

**1 493**



Vols / dégradations

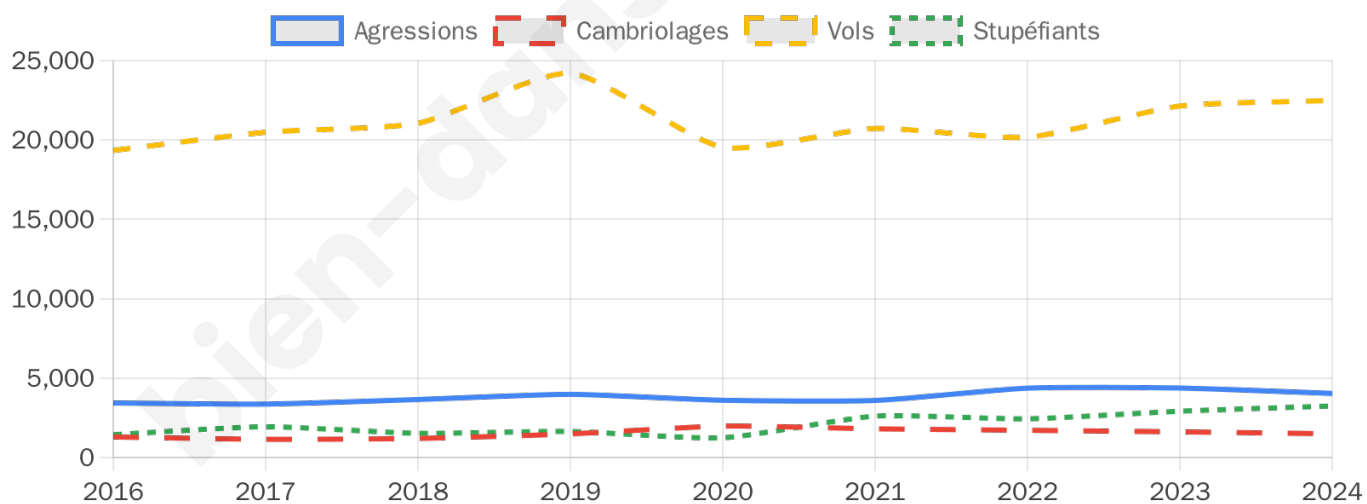
**22 485**



Stupéfiants

**3 243**

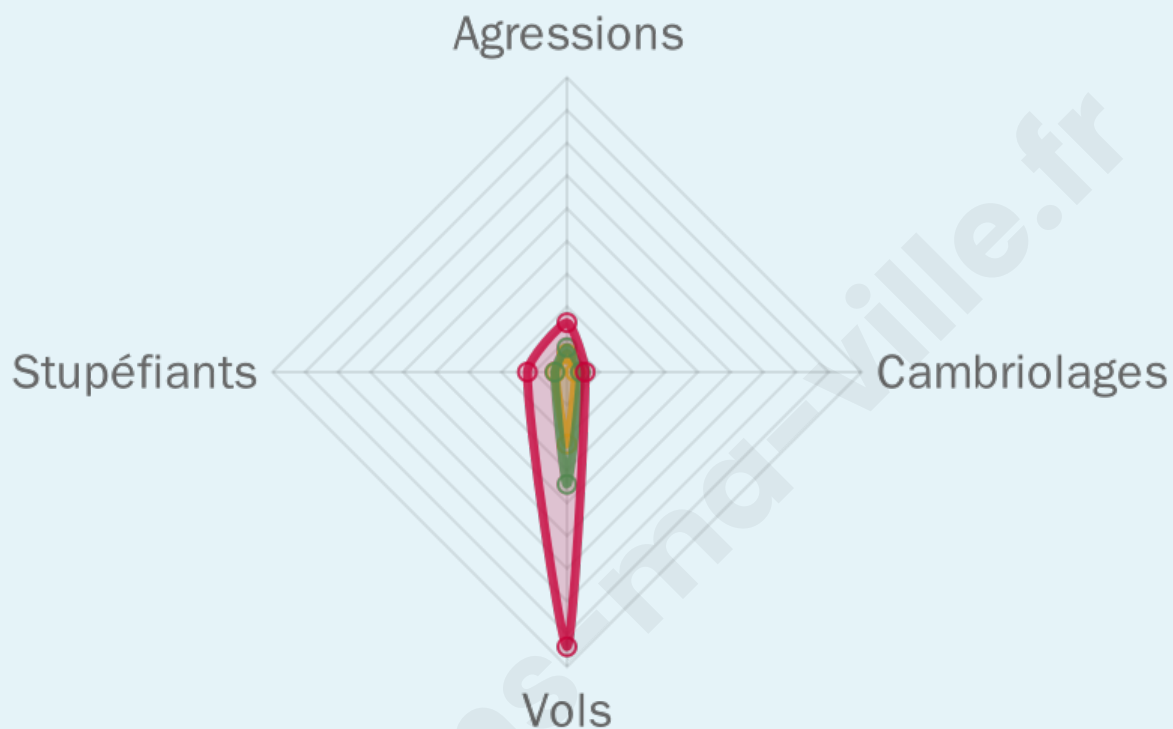
## Evolution du nombre d'infractions



## Pour comparer

(en proportion du nombre d'habitants)

■ Ville ■ Département ■ Région



Sources : Bases statistiques communale, départementale et régionale de la délinquance enregistrée par la police et la gendarmerie nationales selon les dernières parutions officielles de 2025 portant sur l'année 2024 ([data.gouv](https://data.gouv.fr)).

Agresions physiques / sexuelles : Violences sexuelles, coups et blessures volontaires intrafamiliaux, coups et blessures volontaires, autres coups, blessures volontaires et vols violents sans arme.

Cambriolages : Cambriolages de logements.

Vols : Vols avec armes, vols d'accessoires sur véhicules, vols dans les véhicules, vols de véhicules, vols sans violence contre des personnes, destructions, dégradations volontaires et escroqueries.

Stupéfiants : Trafic de stupéfiants dont (AFD) et usage de stupéfiants.

# Services à la population



## Commerce

|                    |      |
|--------------------|------|
| Hypermarché        | 5    |
| Supermarché        | 78   |
| Superette          | 239  |
| Boulangerie        | 119  |
| Boucherie          | 74   |
| Restaurant         | 1167 |
| Garage             | 185  |
| Station-service    | 12   |
| Banque             | 192  |
| La poste           | 5429 |
| Coiffeur           | 524  |
| Tabac              | 45   |
| Bars / discothèque | 331  |
| Bibliothèque       | 20   |
| Cinéma             | 15   |
| Vétérinaire        | 40   |



## Santé

|                                  |     |
|----------------------------------|-----|
| Pharmacie                        | 108 |
| Hôpital                          | 3   |
| Laboratoire d'analyses médicales | 27  |
| Etablissement pour handicapé     | 19  |
| EHPA                             | 38  |
| Médecin                          | 289 |
| Dentiste                         | 200 |
| Chirurgien                       | 121 |
| Dermatologue                     | 26  |
| Anesthésiste                     | 40  |
| Gastro-entérologue               | 12  |
| Gynécologue                      | 42  |
| Cancérologue                     | 7   |
| Neurologue                       | 12  |
| Ophthalmologue                   | 46  |
| ORL                              | 23  |
| Cardiologue                      | 43  |
| Pédiatre                         | 17  |
| Pneumologue                      | 12  |
| Psychologue                      | 152 |
| Radiologue                       | 87  |
| Rhumatologue                     | 7   |
| Sage-femme                       | 30  |



## Éducation

|                         |     |
|-------------------------|-----|
| Crèche                  | 236 |
| Ecole maternelle Public | 42  |
| Ecole maternelle Privé  | 1   |
| Ecole primaire Public   | 57  |
| Ecole primaire Privé    | 26  |
| Collège Public          | 15  |
| Collège Privé           | 15  |
| Lycée Public            | 15  |
| Lycée Privé             | 26  |

Sources : Base Sirene des entreprises et de leurs établissements selon les dernières parutions officielles de 2025 portant sur l'année 2024 ([data.gouv](https://data.gouv.fr)). Liste, localisation et tarifs des professionnels de santé selon les dernières parutions officielles de 2025 portant sur l'année 2024 ([opendatasoft](https://opendatasoft.com)) et FINISS Extraction du Fichier des établissements selon les dernières parutions officielles de 2025 portant sur l'année 2024 ([data.gouv](https://data.gouv.fr)). Adresse et géolocalisation des établissements d'enseignement du premier et second degrés selon les dernières parutions officielles de 2025 portant sur l'année 2024 ([data.education.gouv](https://data.education.gouv.fr))

## Villes autour de Bordeaux

| Ville                           | Habitants | Superficie         | Pop densité             | Pop active | Taux chômage | Revenu moyen | Prix immobilier        |
|---------------------------------|-----------|--------------------|-------------------------|------------|--------------|--------------|------------------------|
| Floirac (6 avis)                | 18 300    | 8 km <sup>2</sup>  | 2 288 h/km <sup>2</sup> | 46.6%      | 6.4%         | 20 850 €/an  | 3 330 €/m <sup>2</sup> |
| Talence (53 avis)               | 46 338    | 8 km <sup>2</sup>  | 5 792 h/km <sup>2</sup> | 46.8%      | 6.2%         | 24 260 €/an  | 3 991 €/m <sup>2</sup> |
| Cenon (16 avis)                 | 26 834    | 5 km <sup>2</sup>  | 5 367 h/km <sup>2</sup> | 46.7%      | 7.7%         | 18 920 €/an  | 3 033 €/m <sup>2</sup> |
| Bouliac (1 avis)                | 3 804     | 7 km <sup>2</sup>  | 543 h/km <sup>2</sup>   | 49.5%      | 2.7%         | 30 540 €/an  | 3 436 €/m <sup>2</sup> |
| Artigues-près-Bordeaux (8 avis) | 8 687     | 7 km <sup>2</sup>  | 1 241 h/km <sup>2</sup> | 48.8%      | 5.1%         | 24 380 €/an  | 3 060 €/m <sup>2</sup> |
| Bègles (16 avis)                | 31 831    | 10 km <sup>2</sup> | 3 183 h/km <sup>2</sup> | 50.4%      | 6.3%         | 23 360 €/an  | 3 673 €/m <sup>2</sup> |
| Lormont (22 avis)               | 25 769    | 7 km <sup>2</sup>  | 3 681 h/km <sup>2</sup> | 42.6%      | 8%           | 18 200 €/an  | 2 608 €/m <sup>2</sup> |
| Mérignac (39 avis)              | 78 090    | 48 km <sup>2</sup> | 1 627 h/km <sup>2</sup> | 50.8%      | 5.6%         | 24 770 €/an  | 3 426 €/m <sup>2</sup> |
| Pessac (43 avis)                | 67 339    | 38 km <sup>2</sup> | 1 772 h/km <sup>2</sup> | 46.2%      | 5.6%         | 25 940 €/an  | 3 638 €/m <sup>2</sup> |
| Le Bouscat (11 avis)            | 25 081    | 5 km <sup>2</sup>  | 5 016 h/km <sup>2</sup> | 45.7%      | 4.3%         | 27 570 €/an  | 4 254 €/m <sup>2</sup> |
| Bruges (18 avis)                | 20 020    | 14 km <sup>2</sup> | 1 430 h/km <sup>2</sup> | 55.9%      | 4.7%         | 25 550 €/an  | 3 524 €/m <sup>2</sup> |
| Villeneuve-d'Ornon (24 avis)    | 42 545    | 21 km <sup>2</sup> | 2 026 h/km <sup>2</sup> | 50.6%      | 5.2%         | 23 780 €/an  | 3 325 €/m <sup>2</sup> |
| Carignan-de-Bordeaux (6 avis)   | 4 388     | 8 km <sup>2</sup>  | 549 h/km <sup>2</sup>   | 43.8%      | 3.1%         | 27 950 €/an  | 3 286 €/m <sup>2</sup> |
| Carbon-Blanc (8 avis)           | 8 331     | 3 km <sup>2</sup>  | 2 777 h/km <sup>2</sup> | 46.3%      | 5.7%         | 23 210 €/an  | 3 162 €/m <sup>2</sup> |
| Tresses (1 avis)                | 5 290     | 11 km <sup>2</sup> | 481 h/km <sup>2</sup>   | 44.6%      | 3.3%         | 25 960 €/an  | 2 996 €/m <sup>2</sup> |

# Avis sur la ville de Bordeaux



## Moyenne par critère



## Villes autour de Bordeaux

| Ville                           | Note globale | Sécurité   | Éducation  | Sport Loisir | Environnement | Vie pratique |
|---------------------------------|--------------|------------|------------|--------------|---------------|--------------|
| Floirac (6 avis)                | 2.8          | 2.5        | 3.3        | 2.5          | 2.7           | 2.8          |
| Talence (53 avis)               | 3.2          | 2.4        | 3.6        | 3.6          | 2.9           | 3.5          |
| Cenon (16 avis)                 | 3.0          | 2.8        | 3.0        | 3.1          | 2.8           | 3.4          |
| Bouliac (1 avis)                | 3.4          | <b>4.0</b> | <b>4.0</b> | 3.0          | 3.0           | 3.0          |
| Artigues-près-Bordeaux (8 avis) | 3.3          | 3.6        | 3.6        | 2.9          | 3.5           | 2.6          |
| Bègles (16 avis)                | 3.2          | 2.6        | 3.1        | 3.6          | 3.1           | 3.8          |
| Lormont (22 avis)               | 3.3          | 2.5        | 3.2        | 3.9          | 3.5           | 3.7          |
| Mérignac (39 avis)              | 3.2          | 3.1        | 3.5        | 3.4          | 2.9           | 3.4          |
| Pessac (43 avis)                | 3.6          | 3.2        | 3.9        | 3.7          | 3.6           | 3.8          |
| Le Bouscat (11 avis)            | 3.6          | 3.5        | 3.8        | 3.6          | 3.2           | 3.9          |
| Bruges (18 avis)                | 3.3          | 2.8        | 3.7        | 3.6          | 3.1           | 3.2          |
| Villeneuve-d'Ornon (24 avis)    | 3.4          | 2.9        | 3.5        | 3.8          | 3.1           | 3.8          |
| Carignan-de-Bordeaux (6 avis)   | <b>4.0</b>   | <b>4.3</b> | 3.7        | <b>4.0</b>   | <b>4.2</b>    | 3.8          |
| Carbon-Blanc (8 avis)           | 2.7          | 2.8        | 3.3        | 2.8          | 2.4           | 2.3          |
| Tresses (1 avis)                | <b>4.8</b>   | <b>4.0</b> | <b>5.0</b> | <b>5.0</b>   | <b>5.0</b>    | <b>5.0</b>   |



# **Vous aimez votre ville ? Notez-la !**

Et faites-nous part de vos remarques constructives



Avec

**BIEN** dans ma **VILLE** 