



Version web

# Ville de Bonsecours

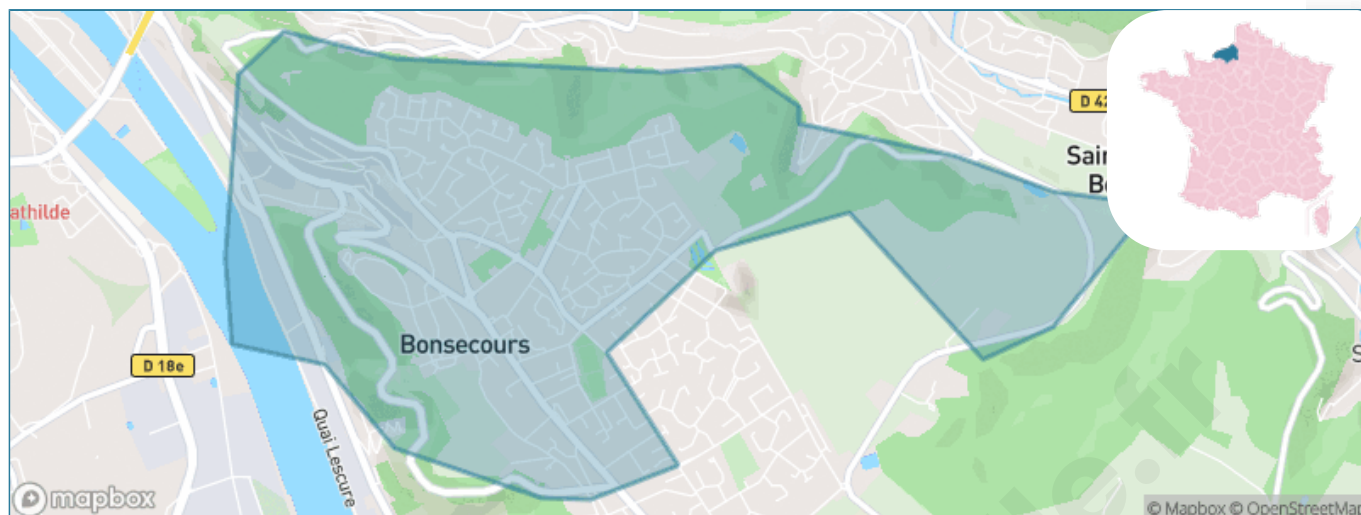
Présenté par

**BIEN** dans  
ma **VILLE** 

# Sommaire

Situation géographique .....	3
Statistiques sur la population .....	4
Evolution du nombre d'habitants .....	4
Tranche d'âge .....	5
0-14 ans .....	5
15-29 ans .....	5
30-44 ans .....	5
45-59 ans .....	5
60-74 ans .....	5
75-89 ans .....	5
90 ans et + .....	5
Activité professionnelle .....	5
Agriculteurs .....	5
Artisans, Commerçants .....	5
Cadres et sup. ....	5
Professions intermédiaires .....	5
Employé .....	5
Ouvrier .....	5
Retraité .....	5
Autres .....	5
Niveau de diplôme .....	6
Sans diplôme ou CEP .....	6
Brevet, BEPC, DNB .....	6
CAP-BEP ou équivalent .....	6
BAC ou équivalent .....	6
BAC+2 .....	6
BAC+3 ou +4 .....	6
BAC+5 ou plus .....	6
Composition des ménages .....	6
Couple sans enfant .....	6
Couple avec enfant(s) .....	6
Famille monoparentale .....	6
Colocation / Autre .....	6
Personnes seules .....	6
Profil électoraux .....	7
Premier tour .....	7
Sécurité .....	8
Evolution du nombre d'infractions .....	8
Pour comparer .....	9
Services à la population .....	10
Commerce .....	10
Éducation .....	10
Villes autour de Bonsecours .....	11
Avis sur la ville de Bonsecours .....	12
Moyenne par critère .....	12
Villes autour de Bonsecours .....	12
Répartition des avis par note .....	12
Répartition des avis par note .....	12

# Situation géographique



## i Informations clés

- **Région** : Normandie
- **Département** : Seine-Maritime
- **Métropole** : Métropole Rouen Normandie
- **Code postal** : 76240
- **Superficie** : 3 km<sup>2</sup>



# Statistiques sur la population



Nombre d'habitants

**6 442**



Age moyen

**47 ans**



Pop active

**41.6%**



Taux chômage

**6.9%**



Pop densité

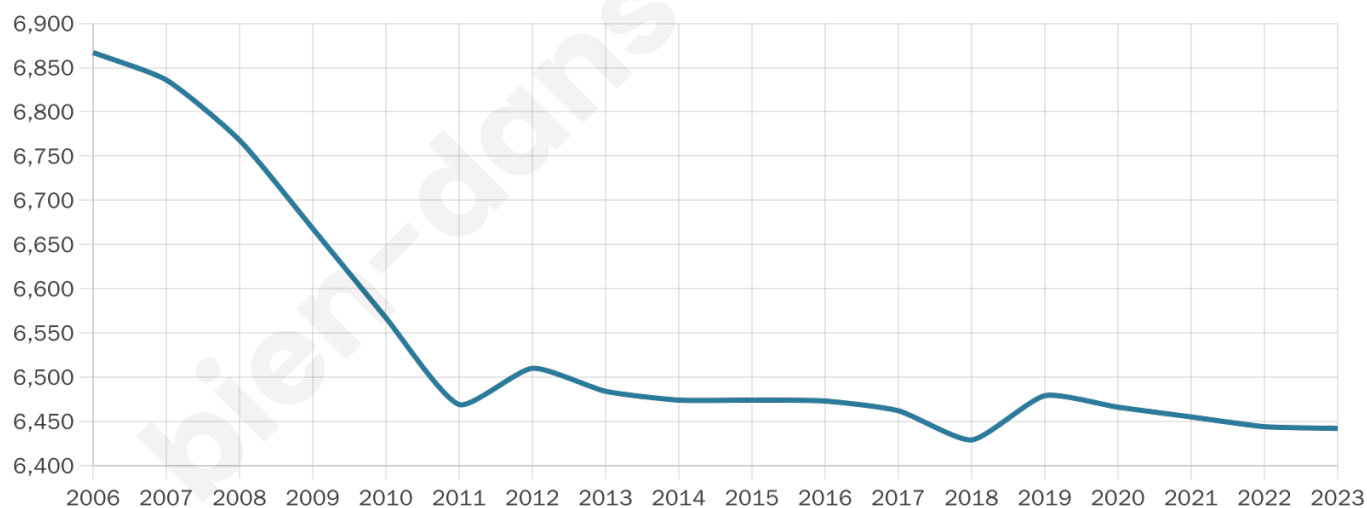
**2 147 h/km<sup>2</sup>**



Revenu moyen

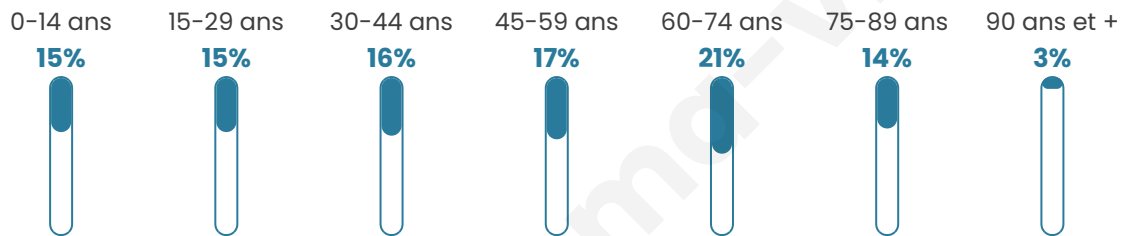
**26 900 €/an**

## Evolution du nombre d'habitants

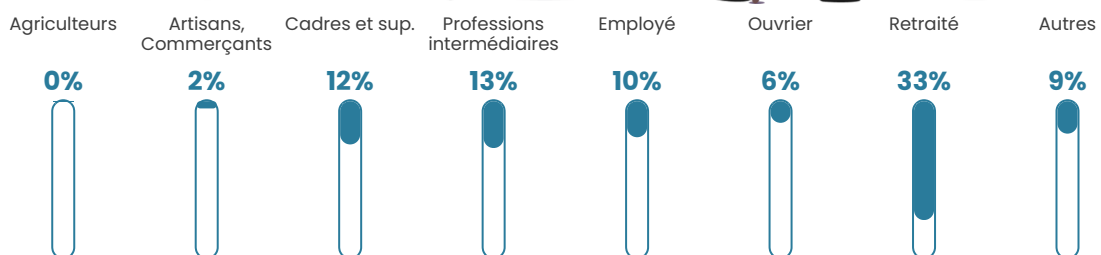


Sources : Institut national de la statistique et des études économiques (insee) selon Les dernières parutions officielles de 2024 portant sur les années 2020, 2021 et 2022.


## Tranche d'âge




## Activité professionnelle



## Niveau de diplôme











## Composition des ménages



# Profils électoraux

## Premier tour

	Emmanuel MACRON	40.09 %
	Jean-Luc MÉLENCHON	17.03 %
	Marine LE PEN	16.30 %
	Éric ZEMMOUR	6.84 %
	Valérie PÉCRESE	5.77 %
	Yannick JADOT	5.59 %
	Fabien ROUSSEL	2.00 %
	Nicolas DUPONT- AIGNAN	1.74 %
	Jean LASSALLE	1.69 %
	Anne HIDALGO	1.64 %
	Philippe POUTOU	0.75 %
	Nathalie ARTHAUD	0.55 %



### 5 053 inscrits

Participation : 77.58%

Votes blancs : 1.58%

Votes nuls : 0.31%

## Second tour

	Emmanuel MACRON	71,04 %
	Marine LE PEN	28,96 %

### 5 054 inscrits

Participation : 77.56%

Votes blancs : 7.17%

Votes nuls : 1.15%

# Sécurité



Agressions physiques / sexuelles

**35**



Cambriolages

**28**



Vols / dégradations

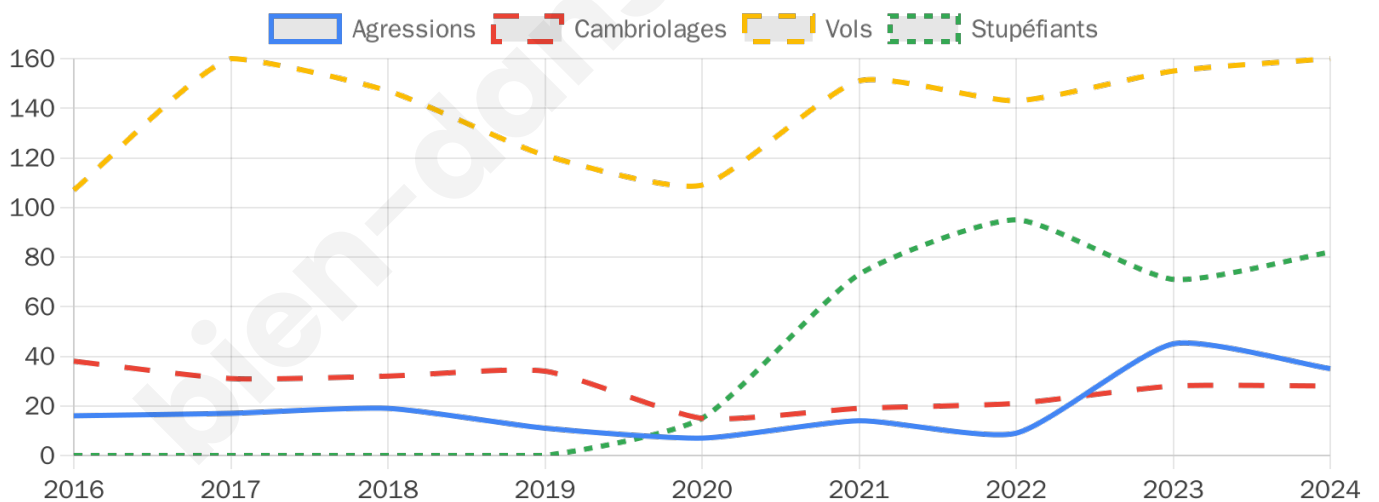
**160**



Stupéfiants

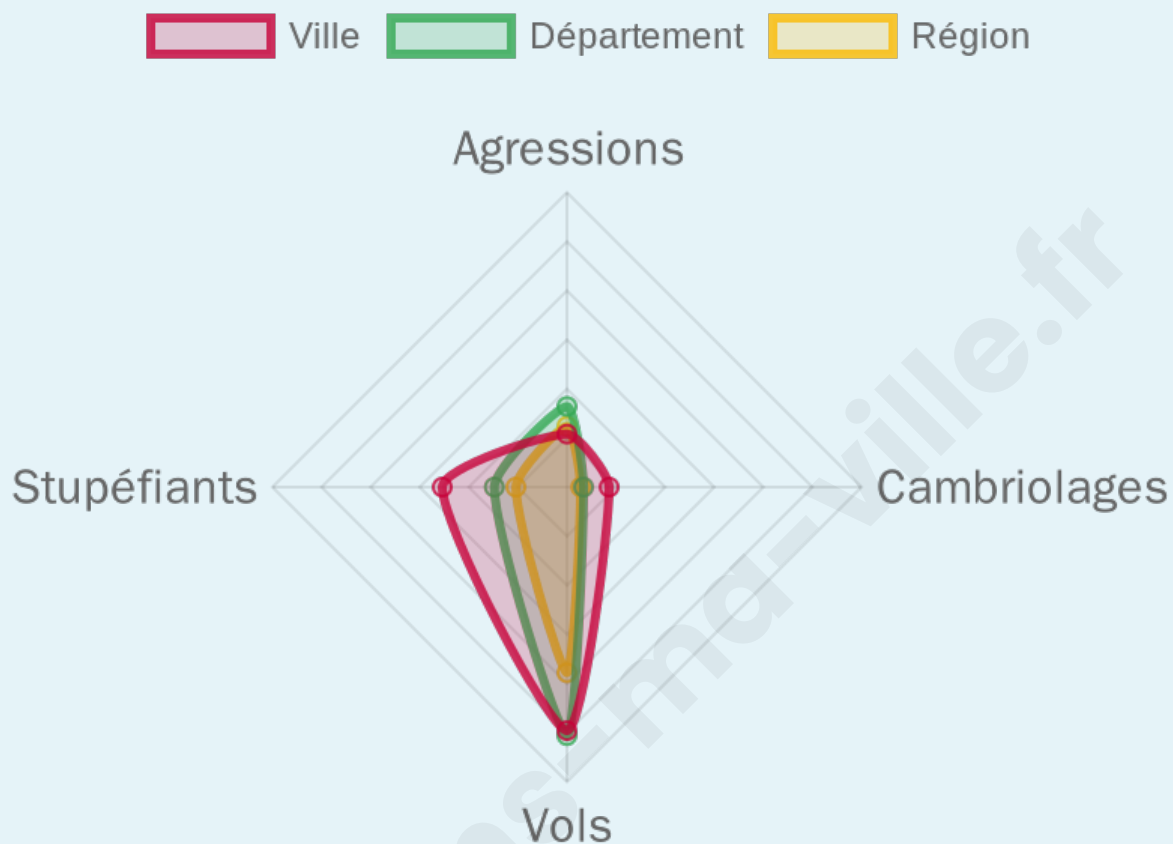
**82**

## Evolution du nombre d'infractions



## Pour comparer

(en proportion du nombre d'habitants)



Sources : Bases statistiques communale, départementale et régionale de la délinquance enregistrée par la police et la gendarmerie nationales selon les dernières parutions officielles de 2025 portant sur l'année 2024 ([data.gouv](https://data.gouv.fr)).

Agressions physiques / sexuelles : Violences sexuelles, coups et blessures volontaires intrafamiliaux, coups et blessures volontaires, autres coups, blessures volontaires et vols violents sans arme.

Cambriolages : Cambriolages de logements.

Vols : Vols avec armes, vols d'accessoires sur véhicules, vols dans les véhicules, vols de véhicules, vols sans violence contre des personnes, destructions, dégradations volontaires et escroqueries.

Stupéfiants : Trafic de stupéfiants dont (AFD) et usage de stupéfiants.

# Services à la population



## Commerce

Hypermarché	X <a href="#">Rouen</a> 2km
Supermarché	1
Superette	5
Boulangerie	6
Boucherie	2
Restaurant	5
Garage	2
Station-service	1
Banque	2
La poste	9
Coiffeur	8
Tabac	X <a href="#">Darnétal</a> 1km
Bars / discothèque	X <a href="#">Rouen</a> 1km
Bibliothèque	X <a href="#">Darnétal</a> 1km
Cinéma	X <a href="#">Rouen</a> 3km
Vétérinaire	3



## Santé

Pharmacie	2
Hôpital	X <a href="#">Darnétal</a> 2km
Laboratoire d'analyses médicales	1
Etablissement pour handicapé	1
EHPA	2
Médecin	7
Dentiste	3
Chirurgien	X <a href="#">Rouen</a> 2km
Dermatologue	X <a href="#">Rouen</a> 2km
Anesthésiste	X <a href="#">Rouen</a> 2km
Gastro-entérologue	X <a href="#">Rouen</a> 2km
Gynécologue	X <a href="#">Rouen</a> 3km
Cancérologue	X <a href="#">Rouen</a> 3km
Neurologue	X <a href="#">Rouen</a> 2km
Ophthalmologue	X <a href="#">Rouen</a> 2km
ORL	X <a href="#">Rouen</a> 1km
Cardiologue	X <a href="#">Rouen</a> 2km
Pédiatre	X <a href="#">Rouen</a> 2km
Pneumologue	X <a href="#">Rouen</a> 2km
Psychologue	X <a href="#">Rouen</a> 2km
Radiologue	X <a href="#">Rouen</a> 2km
Rhumatologue	X <a href="#">Rouen</a> 2km
Sage-femme	X <a href="#">Rouen</a> 1km



## Éducation

Crèche	2
Ecole maternelle Public	1
Ecole maternelle Privé	X <a href="#">Noyers</a> 45km
Ecole primaire Public	1
Ecole primaire Privé	X <a href="#">Darnétal</a> 1km
Collège Public	1
Collège Privé	X <a href="#">Rouen</a> 3km
Lycée Public	X <a href="#">Rouen</a> 2km
Lycée Privé	X <a href="#">Le Mesnil-Esnard</a> 2km

Sources : Base Sirene des entreprises et de leurs établissements selon les dernières parutions officielles de 2025 portant sur l'année 2024 ([data.gouv](#)). Liste, localisation et tarifs des professionnels de santé selon les dernières parutions officielles de 2025 portant sur l'année 2024 ([opendatasoft](#)) et FINESS Extraction du Fichier des établissements selon les dernières parutions officielles de 2025 portant sur l'année 2024 ([data.gouv](#)). Adresse et géolocalisation des établissements d'enseignement du premier et second degrés selon les dernières parutions officielles de 2025 portant sur l'année 2024 ([data.education.gouv](#))

## Villes autour de Bonsecours

Ville	Habitants	Superficie	Pop densité	Pop active	Taux chômage	Revenu moyen	Prix immobilier
Saint-Léger-du-Bourg-Denis (2 avis)	3 633	2 km <sup>2</sup>	1 817 h/km <sup>2</sup>	49.5%	4.6%	24 510 €/an	2 040 €/m <sup>2</sup>
Le Mesnil-Esnard (7 avis)	8 177	5 km <sup>2</sup>	1 635 h/km <sup>2</sup>	41.3%	3.9%	28 210 €/an	2 572 €/m <sup>2</sup>
Darnétal (17 avis)	9 566	4 km <sup>2</sup>	2 392 h/km <sup>2</sup>	46.5%	7.6%	19 340 €/an	1 801 €/m <sup>2</sup>
Sotteville-lès-Rouen (19 avis)	29 003	7 km <sup>2</sup>	4 143 h/km <sup>2</sup>	44.1%	7.3%	21 230 €/an	1 906 €/m <sup>2</sup>
Saint-Aubin-Épinay (1 avis)	1 021	9 km <sup>2</sup>	113 h/km <sup>2</sup>	47.5%	4.2%	26 210 €/an	2 363 €/m <sup>2</sup>
Rouen (186 avis)	117 662	21 km <sup>2</sup>	5 603 h/km <sup>2</sup>	47.5%	7.7%	21 330 €/an	2 483 €/m <sup>2</sup>
Bois-Guillaume (2 avis)	14 539	8 km <sup>2</sup>	1 817 h/km <sup>2</sup>	42.1%	3.5%	32 370 €/an	2 657 €/m <sup>2</sup>
Amfreville-la-Mi-Voie (6 avis)	3 265	3 km <sup>2</sup>	1 088 h/km <sup>2</sup>	54%	7.6%	22 480 €/an	1 886 €/m <sup>2</sup>
Belbeuf (3 avis)	2 264	6 km <sup>2</sup>	377 h/km <sup>2</sup>	46.3%	2.4%	30 040 €/an	2 429 €/m <sup>2</sup>
Bihorel (8 avis)	8 316	2 km <sup>2</sup>	4 158 h/km <sup>2</sup>	41.9%	4.8%	25 600 €/an	2 076 €/m <sup>2</sup>
Saint-Martin-du-Vivier	1 674	5 km <sup>2</sup>	335 h/km <sup>2</sup>	39.6%	2.6%	36 360 €/an	2 596 €/m <sup>2</sup>
Saint-Jacques-sur-Darnétal (3 avis)	3 117	16 km <sup>2</sup>	195 h/km <sup>2</sup>	45.5%	2.8%	27 720 €/an	1 976 €/m <sup>2</sup>
Franqueville-Saint-Pierre (6 avis)	6 171	8 km <sup>2</sup>	771 h/km <sup>2</sup>	44%	3.5%	28 970 €/an	2 434 €/m <sup>2</sup>
Mont-Saint-Aignan (7 avis)	20 165	7 km <sup>2</sup>	2 881 h/km <sup>2</sup>	40.5%	5.5%	28 790 €/an	2 331 €/m <sup>2</sup>
Roncherolles-sur-le-Vivier	1 245	5 km <sup>2</sup>	249 h/km <sup>2</sup>	43.1%	3.8%	26 060 €/an	1 996 €/m <sup>2</sup>

# Avis sur la ville de Bonsecours



## Moyenne par critère



## Villes autour de Bonsecours

Ville	Note globale	Sécurité	Éducation	Sport Loisir	Environnement	Vie pratique
Saint-Léger-du-Bourg-Denis (2 avis)	3.5	<b>4.5</b>	3.5	2.5	<b>4.5</b>	2.5
Le Mesnil-Esnard (7 avis)	<b>4.4</b>	<b>4.4</b>	<b>4.6</b>	<b>4.3</b>	<b>4.0</b>	<b>4.6</b>
Darnétal (17 avis)	2.9	2.1	2.6	3.1	3.1	3.5
Sotteville-lès-Rouen (19 avis)	3.4	2.9	3.6	<b>4.2</b>	2.2	3.9
Saint-Aubin-Épinay (1 avis)	3.4	<b>4.0</b>	3.0	<b>4.0</b>	<b>5.0</b>	<b>1.0</b>
Rouen (186 avis)	3.2	3.0	3.6	3.4	2.6	3.4
Bois-Guillaume (2 avis)	<b>4.0</b>	<b>4.0</b>	<b>4.0</b>	<b>4.0</b>	<b>4.0</b>	<b>4.0</b>
Amfreville-la-Mi-Voie (6 avis)	3.9	<b>4.2</b>	<b>4.2</b>	3.8	3.7	3.8
Belbeuf (3 avis)	<b>4.5</b>	<b>4.3</b>	<b>4.3</b>	<b>4.3</b>	<b>4.7</b>	<b>4.7</b>
Bihorel (8 avis)	3.6	3.8	3.9	3.3	3.3	3.6
Saint-Martin-du-Vivier	-	-	-	-	-	-
Saint-Jacques-sur-Darnétal (3 avis)	3.6	3.3	3.7	<b>4.3</b>	3.3	3.3
Franqueville-Saint-Pierre (6 avis)	<b>4.1</b>	3.8	<b>4.0</b>	3.8	<b>4.5</b>	<b>4.2</b>
Mont-Saint-Aignan (7 avis)	3.7	<b>4.3</b>	3.1	3.7	3.1	<b>4.0</b>
Roncherolles-sur-le-Vivier	-	-	-	-	-	-



# **Vous aimez votre ville ? Notez-la !**

Et faites-nous part de vos remarques constructives



Avec

**BIEN** dans ma **VILLE** 