



Version web

Ville de Bonnevaux

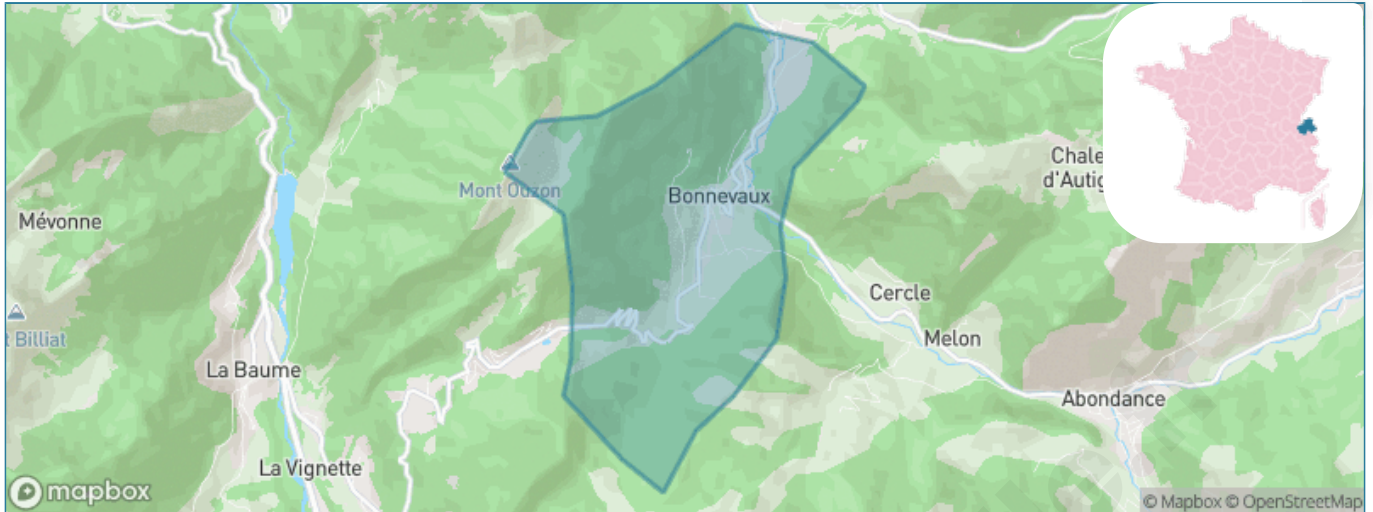
Présenté par

BIEN dans
ma **VILLE** 

Sommaire

Situation géographique	3
Statistiques sur la population	4
Evolution du nombre d'habitants	4
Tranche d'âge	5
0-14 ans	5
15-29 ans	5
30-44 ans	5
45-59 ans	5
60-74 ans	5
75-89 ans	5
90 ans et +	5
Activité professionnelle	5
Agriculteurs	5
Artisans, Commerçants	5
Cadres et sup.	5
Professions intermédiaires	5
Employé	5
Ouvrier	5
Retraité	5
Autres	5
Niveau de diplôme	6
Sans diplôme ou CEP	6
Brevet, BEPC, DNB	6
CAP-BEP ou équivalent	6
BAC ou équivalent	6
BAC+2	6
BAC+3 ou +4	6
BAC+5 ou plus	6
Composition des ménages	6
Couple sans enfant	6
Couple avec enfant(s)	6
Famille monoparentale	6
Colocation / Autre	6
Personnes seules	6
Profils électoraux	7
Premier tour	7
Sécurité	8
Evolution du nombre d'infractions	8
Pour comparer	9
Services à la population	10
Commerce	10
Éducation	10
Villes autour de Bonnevaux	11

Situation géographique



i Informations clés

- **Région** : Auvergne-Rhône-Alpes
- **Département** : Haute-Savoie
- **Code postal** : 74360
- **Superficie** : 7 km²



haute
savoie
le Département

Statistiques sur la population



Nombre d'habitants

284



Age moyen

40 ans



Pop active

55.6%



Taux chômage

6.2%



Pop densité

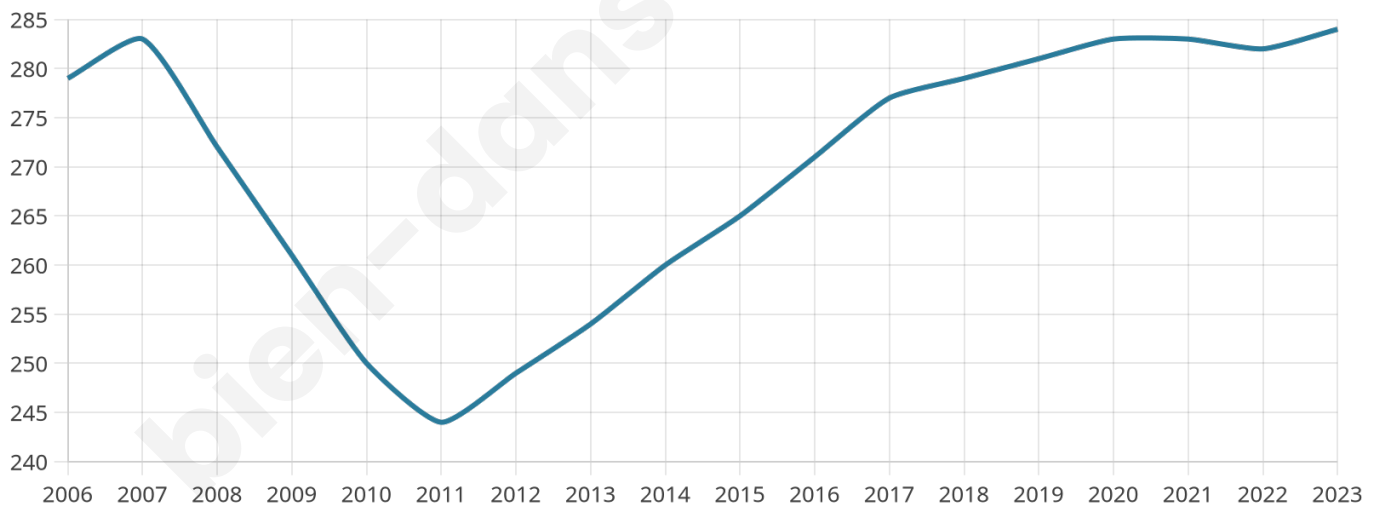
41 h/km²



Revenu moyen

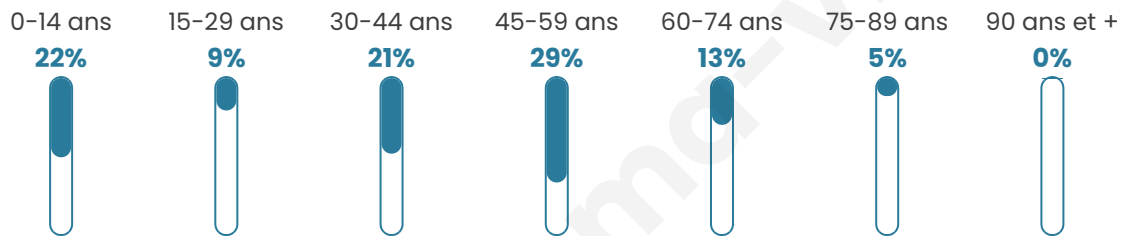
24 310 €/an

Evolution du nombre d'habitants

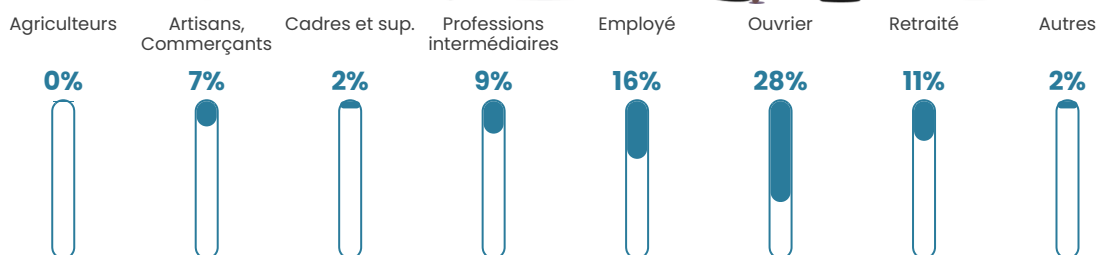


Sources : Institut national de la statistique et des études économiques (insee) selon Les dernières parutions officielles de 2024 portant sur les années 2020, 2021 et 2022.


Tranche d'âge




Activité professionnelle



Niveau de diplôme



Composition des ménages



Profils électoraux

Premier tour

	Marine LE PEN	31.76 %
	Emmanuel MACRON	20.27 %
	Jean-Luc MÉLENCHON	17.57 %
	Éric ZEMMOUR	12.16 %
	Nicolas DUPONT-AIGNAN	7.43 %
	Jean LASSALLE	2.70 %
	Valérie PÉCRESSÉ	2.70 %
	Yannick JADOT	2.03 %
	Fabien ROUSSEL	1.35 %
	Nathalie ARTHAUD	0.68 %
	Anne HIDALGO	0.68 %
	Philippe POUTOU	0.68 %



204 inscrits

Participation : 75.98%

Votes blancs : 1.29%

Votes nuls : 3.23%

Second tour

	Emmanuel MACRON	41,01 %
	Marine LE PEN	58,99 %

204 inscrits

Participation : 71.57%

Votes blancs : 4.11%

Votes nuls : 0.68%

Sécurité



Agressions physiques / sexuelles

0



Cambriolages

0



Vols / dégradations

0



Stupéfiants

0

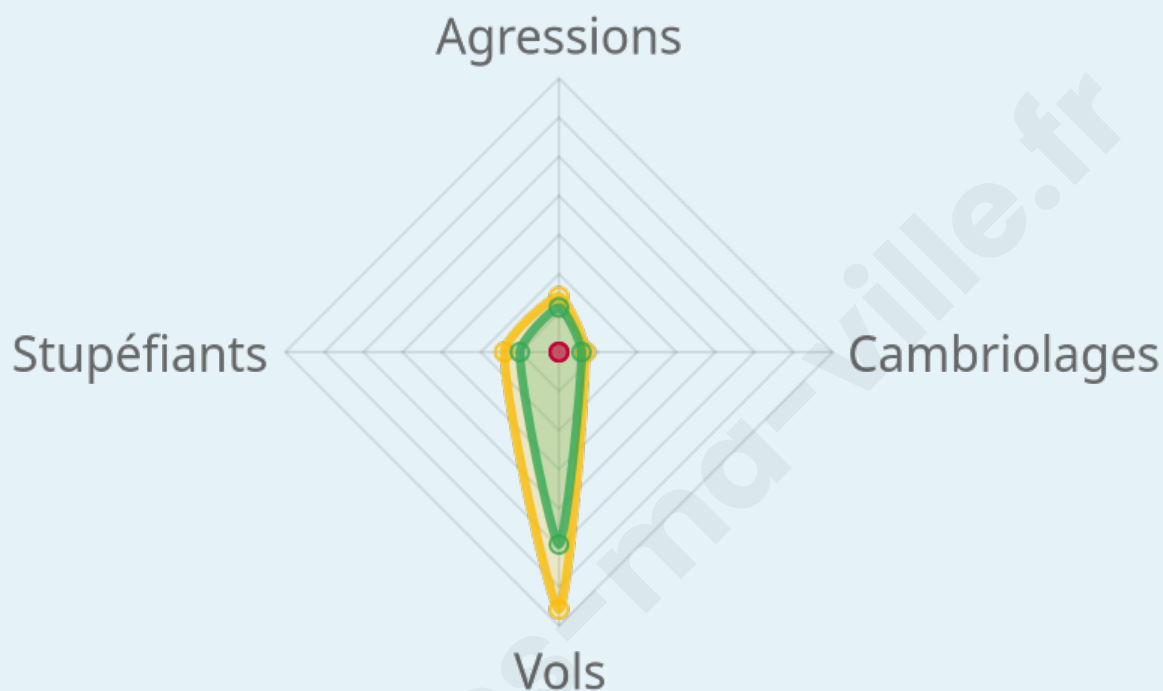
Evolution du nombre d'infractions



Pour comparer

(en proportion du nombre d'habitants)

■ Ville ■ Département ■ Région



Sources : Bases statistiques communale, départementale et régionale de la délinquance enregistrée par la police et la gendarmerie nationales selon les dernières parutions officielles de 2025 portant sur l'année 2024 ([data.gouv](https://data.gouv.fr)).

Agressions physiques / sexuelles : Violences sexuelles, coups et blessures volontaires intrafamiliaux, coups et blessures volontaires, autres coups, blessures volontaires et vols violents sans arme.

Cambriolages : Cambriolages de logements.

Vols : Vols avec armes, vols d'accessoires sur véhicules, vols dans les véhicules, vols de véhicules, vols sans violence contre des personnes, destructions, dégradations volontaires et escroqueries.

Stupéfiants : Trafic de stupéfiants dont (AFD) et usage de stupéfiants.

Services à la population



Commerce

Hypermarché	X <u>Vinzier</u> 7km
Supermarché	X <u>Saint-Jean-d'Aulps</u> 10km
Superette	X <u>Le Biot</u> 4km
Boulangerie	1
Boucherie	X <u>Abondance</u> 4km
Restaurant	2
Garage	X <u>Vacheresse</u> 2km
Station-service	X <u>Vinzier</u> 6km
Banque	X <u>Abondance</u> 5km
La poste	X <u>Le Biot</u> 4km
Coiffeur	1
Tabac	X <u>Thollon-les-Mémises</u> 10km
Bars / discothèque	X <u>Le Biot</u> 2km
Bibliothèque	X <u>Abondance</u> 6km
Cinéma	X <u>Thollon-les-Mémises</u> 11km
Vétérinaire	X <u>Vacheresse</u> 2km



Santé

Pharmacie	X <u>Abondance</u> 5km
Hôpital	X <u>Thonon-les-Bains</u> 16km
Laboratoire d'analyses médicales	X <u>Évian-les-Bains</u> 13km
Etablissement pour handicapé	X <u>Thonon-les-Bains</u> 14km
EHPA	X <u>Vacheresse</u> 3km
Médecin	X <u>Abondance</u> 5km
Dentiste	X <u>Abondance</u> 5km
Chirurgien	X <u>Thonon-les-Bains</u> 16km
Dermatologue	X <u>Thonon-les-Bains</u> 16km
Anesthésiste	X <u>Thonon-les-Bains</u> 18km
Gastro-entérologue	X <u>Thonon-les-Bains</u> 17km
Gynécologue	X <u>Thonon-les-Bains</u> 16km
Cancérologue	X <u>Annemasse</u> 36km
Neurologue	X <u>Thonon-les-Bains</u> 18km
Ophthalmologue	X <u>Évian-les-Bains</u> 13km
ORL	X <u>Évian-les-Bains</u> 13km
Cardiologue	X <u>Évian-les-Bains</u> 13km
Pédiatre	X <u>Évian-les-Bains</u> 13km
Pneumologue	X <u>Bonneville</u> 31km
Psychologue	X <u>Évian-les-Bains</u> 13km
Radiologue	X <u>Thonon-les-Bains</u> 16km
Rhumatologue	X <u>Cornier</u> 36km
Sage-femme	X <u>Saint-Jean-d'Aulps</u> 8km



Éducation

Crèche	X <u>Vacheresse</u> 3km
Ecole maternelle Public	X <u>Féternes</u> 10km
Ecole maternelle Privé	X <u>Gaillard</u> 38km
Ecole primaire Public	X <u>Vacheresse</u> 3km
Ecole primaire Privé	X <u>Abondance</u> 5km
Collège Public	X <u>Abondance</u> 5km
Collège Privé	X <u>Abondance</u> 5km
Lycée Public	X <u>Évian-les-Bains</u> 13km
Lycée Privé	X <u>Abondance</u> 5km

Sources : Base Sirene des entreprises et de leurs établissements selon les dernières parutions officielles de 2025 portant sur l'année 2024 ([data.gouv](#)). Liste, localisation et tarifs des professionnels de santé selon les dernières parutions officielles de 2025 portant sur l'année 2024 ([opendatasoft](#)) et FINISS Extraction du Fichier des établissements selon les dernières parutions officielles de 2025 portant sur l'année 2024 ([data.gouv](#)). Adresse et géolocalisation des établissements d'enseignement du premier et second degrés selon les dernières parutions officielles de 2025 portant sur l'année 2024 ([data.education.gouv](#))

Villes autour de Bonnevaux

Ville	Habitants	Superficie	Pop densité	Pop active	Taux chômage	Revenu moyen	Prix immobilier
Vacheresse	939	31 km ²	30 h/km ²	47.5%	2.4%	26 090 €/an	2 689 €/m ²
Chevenoz	709	10 km ²	71 h/km ²	50.4%	3%	28 460 €/an	2 334 €/m ²
La Forclaz	219	4 km ²	55 h/km ²	50.2%	2.3%	23 340 €/an	2 363 €/m ²
La Baume	320	16 km ²	20 h/km ²	60.9%	0.3%	25 460 €/an	2 545 €/m ²
Le Biot	633	13 km ²	49 h/km ²	58.1%	2.7%	24 370 €/an	2 501 €/m ²
La Vernaz	280	7 km ²	40 h/km ²	62.9%	2.1%	24 720 €/an	1 808 €/m ²
Abondance (1 avis)	1 583	58 km ²	27 h/km ²	51.7%	1.9%	24 820 €/an	3 275 €/m ²
Vinzier	896	6 km ²	149 h/km ²	50.2%	2.3%	28 860 €/an	3 206 €/m ²
Seytroux	538	18 km ²	30 h/km ²	52.6%	1.5%	24 260 €/an	4 301 €/m ²
Bernex (1 avis)	1 472	22 km ²	67 h/km ²	50.2%	3.1%	28 630 €/an	2 781 €/m ²
Saint-Jean-d'Aulps (2 avis)	1 492	40 km ²	37 h/km ²	55.6%	2.4%	23 480 €/an	3 441 €/m ²
Reyvroz	500	9 km ²	56 h/km ²	53.6%	3.2%	26 240 €/an	2 325 €/m ²
La Chapelle-d'Abondance (1 avis)	872	37 km ²	24 h/km ²	56.1%	2.6%	26 840 €/an	4 040 €/m ²
Vailly	907	18 km ²	50 h/km ²	51.4%	2.8%	25 560 €/an	2 677 €/m ²
Saint-Gingolph	903	7 km ²	129 h/km ²	56.3%	7.8%	35 010 €/an	2 880 €/m ²

bien-dans-ma-ville.fr



Vous aimez votre ville ? Notez-la !

Et faites-nous part de vos remarques constructives



Avec

BIEN dans ma **VILLE** 