



Version web

Ville de Bonnevaux

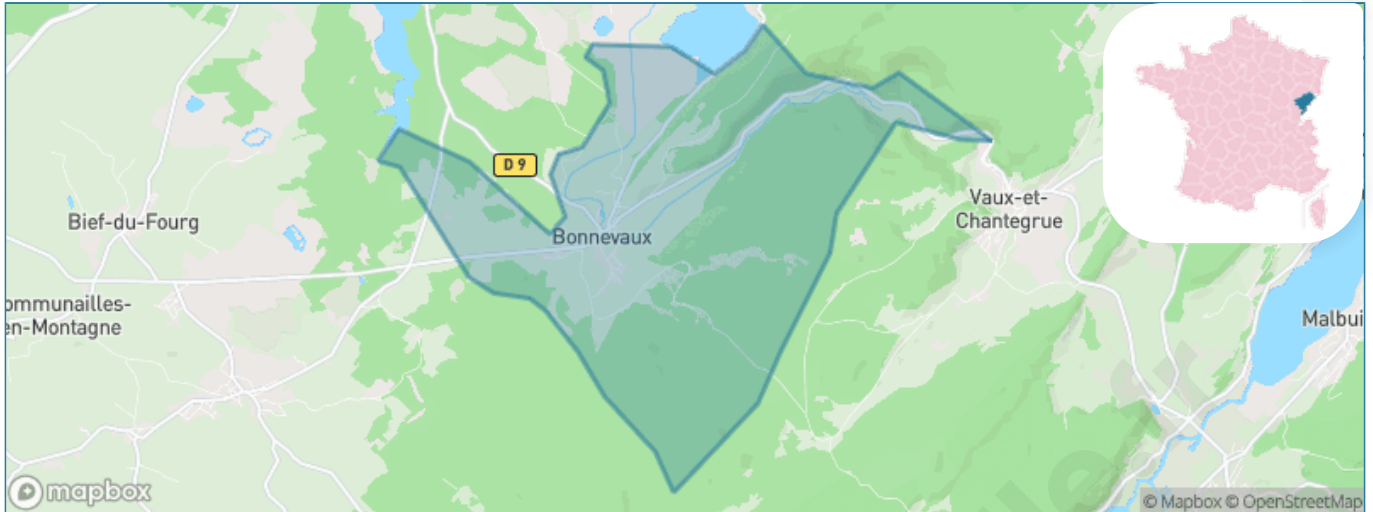
Présenté par

BIEN dans
ma **VILLE** 

Sommaire

Situation géographique	3
Statistiques sur la population	4
Evolution du nombre d'habitants	4
Tranche d'âge	5
0-14 ans	5
15-29 ans	5
30-44 ans	5
45-59 ans	5
60-74 ans	5
75-89 ans	5
90 ans et +	5
Activité professionnelle	5
Agriculteurs	5
Artisans, Commerçants	5
Cadres et sup.	5
Professions intermédiaires	5
Employé	5
Ouvrier	5
Retraité	5
Autres	5
Niveau de diplôme	6
Sans diplôme ou CEP	6
Brevet, BEPC, DNB	6
CAP-BEP ou équivalent	6
BAC ou équivalent	6
BAC+2	6
BAC+3 ou +4	6
BAC+5 ou plus	6
Composition des ménages	6
Couple sans enfant	6
Couple avec enfant(s)	6
Famille monoparentale	6
Colocation / Autre	6
Personnes seules	6
Profils électoraux	7
Premier tour	7
Sécurité	8
Evolution du nombre d'infractions	8
Pour comparer	9
Services à la population	10
Commerce	10
Éducation	10
Villes autour de Bonnevaux	11

Situation géographique



i Informations clés

- **Région** : Bourgogne-Franche-Comté
- **Département** : Doubs
- **Code postal** : 25560
- **Superficie** : 16 km²

RÉGION
BOURGOGNE
FRANCHE
COMTE

 **Doubs**
le Département

Statistiques sur la population



Nombre d'habitants

410



Age moyen

35 ans



Pop active

52%



Taux chômage

4.8%



Pop densité

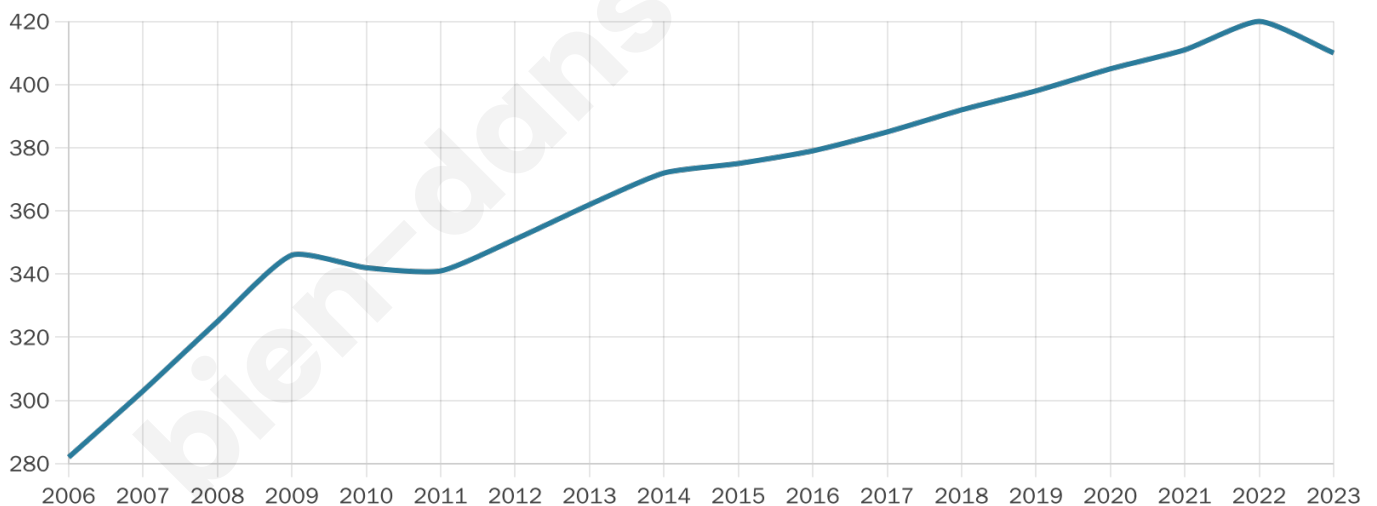
26 h/km²



Revenu moyen

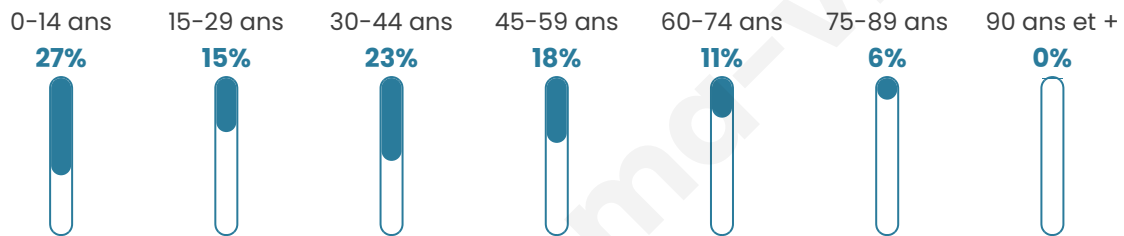
33 090 €/an

Evolution du nombre d'habitants

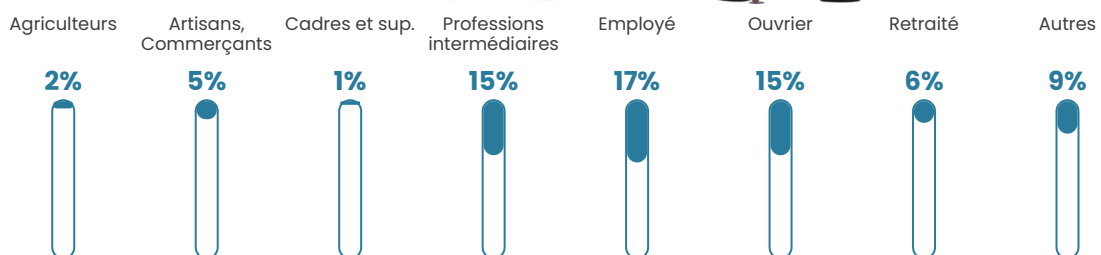


Sources : Institut national de la statistique et des études économiques (insee) selon Les dernières parutions officielles de 2024 portant sur les années 2020, 2021 et 2022.


Tranche d'âge




Activité professionnelle



Niveau de diplôme





Composition des ménages



Profils électoraux

Premier tour

	Emmanuel MACRON	31.75 %
	Marine LE PEN	23.70 %
	Jean-Luc MÉLENCHON	15.64 %
	Jean LASSALLE	7.58 %
	Nicolas DUPONT-AIGNAN	7.11 %
	Yannick JADOT	3.79 %
	Valérie PÉCRESSÉ	3.79 %
	Éric ZEMMOUR	1.90 %
	Philippe POUTOU	1.90 %
	Fabien ROUSSEL	1.42 %
	Anne HIDALGO	1.42 %
	Nathalie ARTHAUD	0.00 %



287 inscrits

Participation : 74.56%

Votes blancs : 1.40%

Votes nuls : 0.00%

Second tour

	Emmanuel MACRON	55,15 %
	Marine LE PEN	44,85 %

288 inscrits

Participation : 75.35%

Votes blancs : 8.76%

Votes nuls : 1.84%

Sécurité



Agressions physiques / sexuelles

0



Cambriolages

0



Vols / dégradations

0



Stupéfiants

0

Evolution du nombre d'infractions



Pour comparer

(en proportion du nombre d'habitants)



Sources : Bases statistiques communale, départementale et régionale de la délinquance enregistrée par la police et la gendarmerie nationales selon les dernières parutions officielles de 2025 portant sur l'année 2024 ([data.gouv](https://data.gouv.fr)).

Agressions physiques / sexuelles : Violences sexuelles, coups et blessures volontaires intrafamiliaux, coups et blessures volontaires, autres coups, blessures volontaires et vols violents sans arme.

Cambriolages : Cambriolages de logements.

Vols : Vols avec armes, vols d'accessoires sur véhicules, vols dans les véhicules, vols de véhicules, vols sans violence contre des personnes, destructions, dégradations volontaires et escroqueries.

Stupéfiants : Trafic de stupéfiants dont (AFD) et usage de stupéfiants.

Services à la population



Commerce

Hypermarché	X Houtaud 15km
Supermarché	X Frasne 5km
Superette	X Mignovillard 5km
Boulangerie	X Frasne 5km
Boucherie	X Bouverans 4km
Restaurant	1
Garage	1
Station-service	X Frasne 5km
Banque	X Frasne 5km
La poste	X Frasne 4km
Coiffeur	1
Tabac	X Frasne 5km
Bars / discothèque	1
Bibliothèque	X Nozeroy 12km
Cinéma	X Métabief 14km
Vétérinaire	X Frasne 5km



Santé

Pharmacie	X Frasne 5km
Hôpital	X Mouthe 12km
Laboratoire d'analyses médicales	X Pontarlier 16km
Etablissement pour handicapé	X Frasne 4km
EHPA	X Frasne 5km
Médecin	X Frasne 5km
Dentiste	X Labergement-Sainte-Marie 9km
Chirurgien	X Pontarlier 16km
Dermatologue	X Pontarlier 16km
Anesthésiste	X Salins-les-Bains 27km
Gastro-entérologue	X Pontarlier 16km
Gynécologue	X Pontarlier 16km
Cancérologue	X Annemasse 70km
Neurologue	X Labergement-Sainte-Marie 9km
Ophtalmologue	X Champagnole 22km
ORL	X Salins-les-Bains 27km
Cardiologue	X Pontarlier 16km
Pédiatre	X Frasne 5km
Pneumologue	X Besançon 47km
Psychologue	X Pontarlier 16km
Radiologue	X Pontarlier 16km
Rhumatologue	X Quingey 39km
Sage-femme	X Mouthe 12km



Éducation

Crèche	X Vaux-et-Chantegrue 5km
Ecole maternelle Public	X Frasne 5km
Ecole maternelle Privé	X Divonne-les-Bains 51km
Ecole primaire Public	X Frasne 5km
Ecole primaire Privé	X Labergement-Sainte-Marie 9km
Collège Public	X Frasne 5km
Collège Privé	X Labergement-Sainte-Marie 9km
Lycée Public	X Pontarlier 16km
Lycée Privé	X Levier 16km

Sources : Base Sirene des entreprises et de leurs établissements selon les dernières parutions officielles de 2025 portant sur l'année 2024 ([data.gouv](#)). Liste, localisation et tarifs des professionnels de santé selon les dernières parutions officielles de 2025 portant sur l'année 2024 ([opendatasoft](#)) et FINISS Extraction du Fichier des établissements selon les dernières parutions officielles de 2025 portant sur l'année 2024 ([data.gouv](#)). Adresse et géolocalisation des établissements d'enseignement du premier et second degrés selon les dernières parutions officielles de 2025 portant sur l'année 2024 ([data.education.gouv](#))

Villes autour de Bonnevaux

Ville	Habitants	Superficie	Pop densité	Pop active	Taux chômage	Revenu moyen	Prix immobilier
Bouverans	461	18 km ²	26 h/km ²	47.5%	3.3%	28 130 €/an	3 010 €/m ²
Mignovillard (1 avis)	902	53 km ²	17 h/km ²	45.8%	2.8%	26 140 €/an	1 646 €/m ²
Frasne (2 avis)	1 975	32 km ²	62 h/km ²	50.7%	3.5%	28 060 €/an	2 444 €/m ²
Bief-du-Fourg	218	10 km ²	22 h/km ²	53.7%	5%	25 900 €/an	NC
Vaux-et-Chantegrue	689	14 km ²	49 h/km ²	50.5%	5.2%	34 690 €/an	2 914 €/m ²
Dompierre-les-Tilleuls	291	12 km ²	24 h/km ²	53.6%	3.1%	26 550 €/an	2 370 €/m ²
La Rivière-Drugeon	933	19 km ²	49 h/km ²	52.3%	4.4%	27 430 €/an	2 266 €/m ²
Remoray-Boujeons	466	15 km ²	31 h/km ²	51.1%	2.8%	32 610 €/an	1 642 €/m ²
Courvières	317	10 km ²	32 h/km ²	47.3%	5%	26 530 €/an	1 978 €/m ²
La Planée	332	13 km ²	26 h/km ²	50.9%	1.8%	29 580 €/an	2 569 €/m ²
Malpas	300	5 km ²	60 h/km ²	53.3%	2.3%	32 800 €/an	2 135 €/m ²
Bannans	370	11 km ²	34 h/km ²	57.6%	1.9%	28 350 €/an	2 467 €/m ²
Labergement-Sainte-Marie (1 avis)	1 273	22 km ²	58 h/km ²	53.7%	4.2%	36 220 €/an	2 192 €/m ²
Censeau	333	9 km ²	37 h/km ²	55.6%	3.9%	25 420 €/an	1 010 €/m ²
Saint-Point-Lac	306	4 km ²	77 h/km ²	54.9%	5.2%	35 190 €/an	4 601 €/m ²

bien-dans-ma-ville.fr



Vous aimez votre ville ? Notez-la !

Et faites-nous part de vos remarques constructives



Avec

BIEN dans ma **VILLE** 