Version web

Ville de Bonneuil

Présenté par

BIEN dans ma VILLE

Sommaire

Situation géographique ... 3
Statistiques sur la population ... 4
Evolution du nombre d'habitants ... 4
Tranche d'âge ... 5
- ***0-14 ans*** ... 5
- ***15-29 ans*** ... 5
- ***30-44 ans*** ... 5
- ***45-59 ans*** ... 5
- ***60-74 ans*** ... 5
- ***75-89 ans*** ... 5
- ***90 ans et +*** ... 5

Activité professionnelle ... 5
- ***Agriculteurs*** ... 5
- ***Artisans, Commerçants*** ... 5
- ***Cadres et sup.*** ... 5
- ***Professions intermédiaires*** ... 5
- ***Employé*** ... 5
- ***Ouvrier*** ... 5
- ***Retraité*** ... 5
- ***Autres*** ... 5

Niveau de diplôme ... 6
- ***Sans diplôme ou CEP*** ... 6
- ***Brevet, BEPC, DNB*** ... 6
- ***CAP-BEP ou équivalent*** ... 6
- ***BAC ou équivalent*** ... 6
- ***BAC+2*** ... 6
- ***BAC+3 ou +4*** ... 6
- ***BAC+5 ou plus*** ... 6

Composition des ménages ... 6
- ***Couple sans enfant*** ... 6
- ***Couple avec enfant(s)*** ... 6
- ***Famille monoparentale*** ... 6
- ***Colocation / Autre*** ... 6
- ***Personnes seules*** ... 6

Profils électoraux ... 7
- ***Premier tour*** ... 7

Sécurité ... 8
- ***Evolution du nombre d'infractions*** ... 8
- ***Pour comparer*** ... 9

Services à la population ... 10
- ***Commerce*** ... 10
- ***Éducation*** ... 10
- ***Villes autour de Bonneuil*** ... 11

Situation géographique

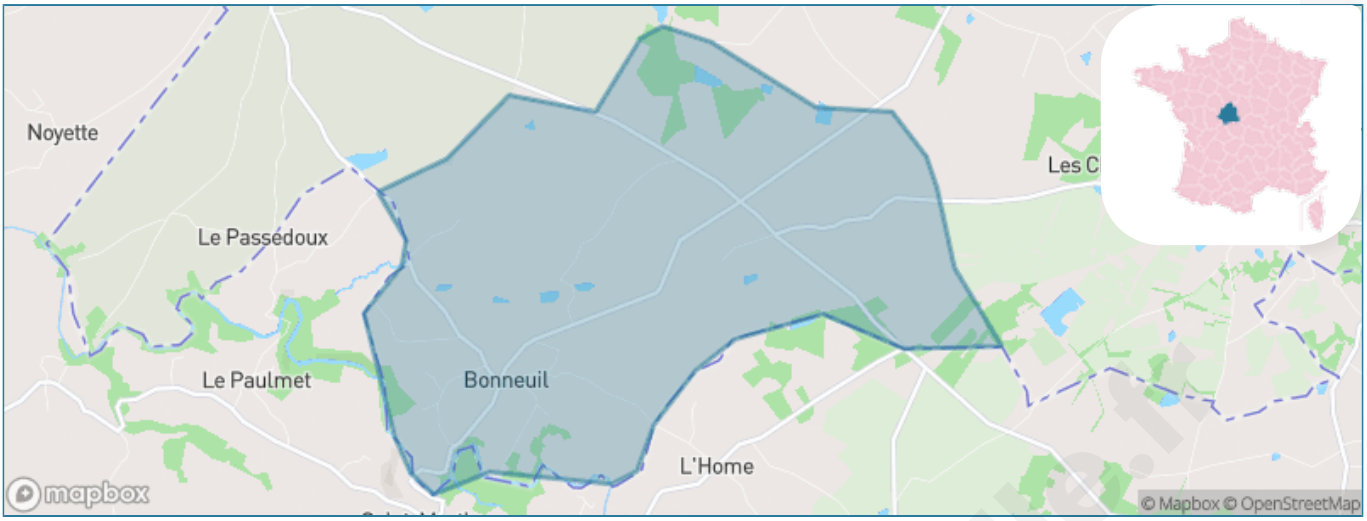

Informations clés

- **Région :** Centre-Val de Loire
- **Département :** Indre
- **Code postal :** 36310
- **Superficie :** 11 km²

bien-dans-ma-ville.fr

Statistiques sur la population

Nombre d'habitants	Age moyen	Pop active
74	**57 ans**	**35.1%**

Taux chômage	Pop densité	Revenu moyen
0%	**7 h/km²**	**NC**

Evolution du nombre d'habitants

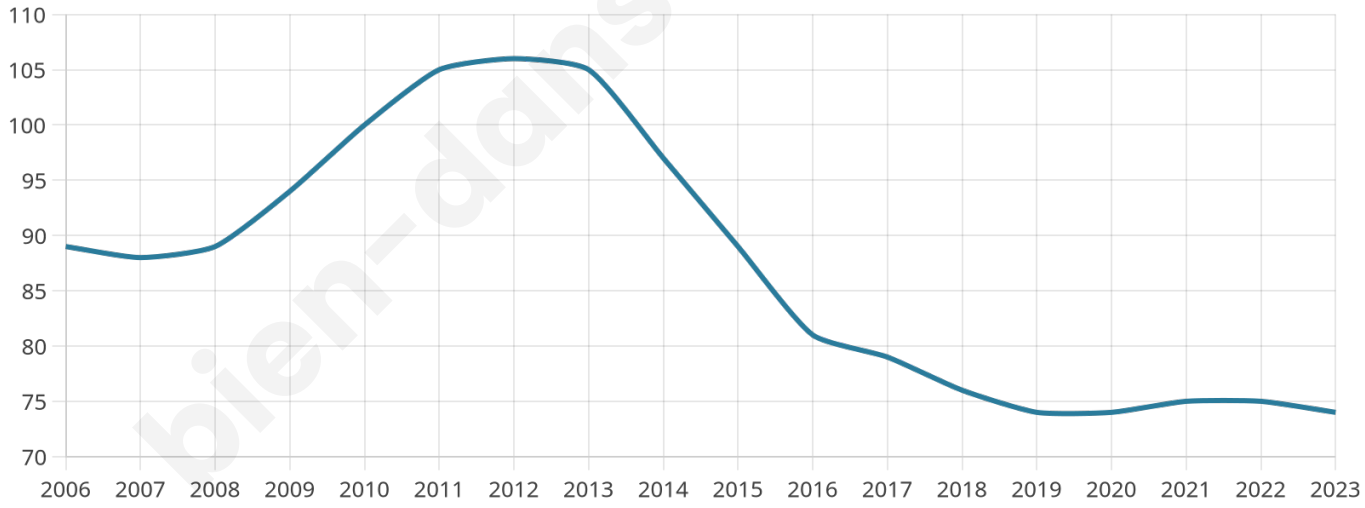

Sources : Institut national de la statistique et des études économiques (insee) selon Les dernières parutions officielles de 2024 portant sur les années 2020, 2021 et 2022.

bien-dans-ma-ville.fr

Tranche d'âge

0-14 ans	15-29 ans	30-44 ans	45-59 ans	60-74 ans	75-89 ans	90 ans et +
7%	9%	9%	17%	36%	20%	1%

Activité professionnelle

Agriculteurs	Artisans, Commerçants	Cadres et sup.	Professions intermédiaires	Employé	Ouvrier	Retraité	Autres
0%	7%	7%	0%	13%	20%	33%	27%

bien-dans-ma-ville.fr

Niveau de diplôme

Sans diplôme ou CEP	Brevet, BEPC, DNB	CAP-BEP ou équivalent	BAC ou équivalent	BAC+2	BAC+3 ou +4	BAC+5 ou plus
40%	3%	28%	18%	4%	1%	6%

Composition des ménages

Couple sans enfant	Couple avec enfant(s)	Famille monoparentale	Colocation / Autre	Personnes seules
29%	14%	7%	29%	21%

bienvivre-dans-ma-ville.fr

Profils électoraux

Premier tour

Marine LE PEN 31.48 %

Emmanuel MACRON 24.07 %

Jean-Luc MÉLENCHON 12.96 %

Jean LASSALLE 7.41 %

Valérie PÉCRESSE 7.41 %

Fabien ROUSSEL 5.56 %

Éric ZEMMOUR 5.56 %

Nathalie ARTHAUD 1.85 %

Philippe POUTOU 1.85 %

Nicolas DUPONT-AIGNAN 1.85 %

Anne HIDALGO 0.00 %

Yannick JADOT 0.00 %

67 inscrits
Participation : 83.58%
Votes blancs : 3.57%
Votes nuls : 0.00%

Second tour

Emmanuel MACRON 39,58 %

Marine LE PEN 60,42 %

67 inscrits
Participation : 83.58%
Votes blancs : 10.71%
Votes nuls : 3.57%

bien-dans-ma-ville.fr

Sécurité

Agressions physiques / sexuelles

0

Cambriolages

0

Vols / dégradations

0

Stupéfiants

0

Evolution du nombre d'infractions

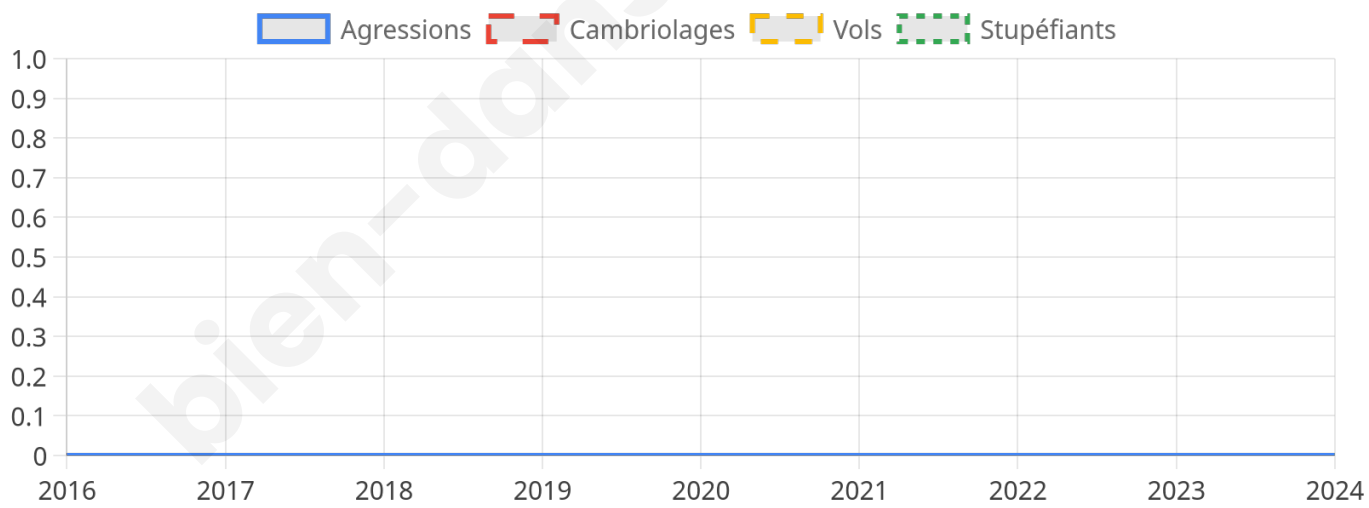

bien-dans-ma-

Pour comparer

(en proportion du nombre d'habitants)

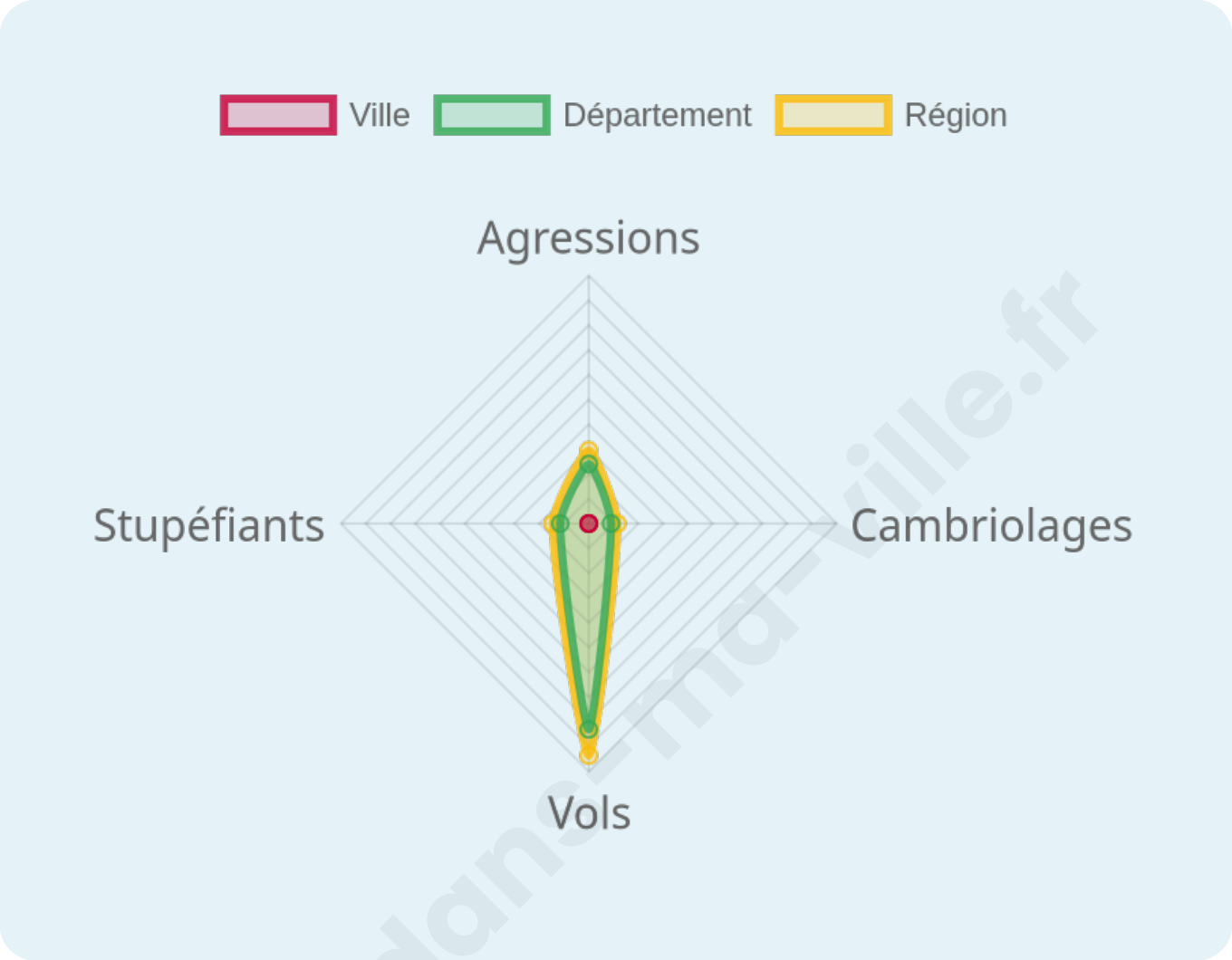

Sources : Bases statistiques communale, départementale et régionale de la délinquance enregistrée par la police et la gendarmerie nationales selon les dernières parutions officielles de 2025 portant sur l'année 2024 (data.gouv).
Agressions physiques / sexuelles : Violences sexuelles, coups et blessures volontaires intrafamiliaux, coups et blessures volontaires, autres coups, blessures volontaires et vols violents sans arme.
Cambriolages : Cambriolages de logements.
Vols : Vols avec armes, vols d'accessoires sur véhicules, vols dans les véhicules, vols de véhicules, vols sans violence contre des personnes, destructions, dégradations volontaires et escroqueries.
Stupéfiants : Trafic de stupéfiants dont (AFD) et usage de stupéfiants.

bien-dans-ma-ville.fr

Services à la population

Commerce

Hypermarché	X Montmorillon 29km
Supermarché	X Saint-Sulpice-les-Feuilles 12km
Superêtte	X Lussac-les-Églises 5km
Boulangerie	X Lussac-les-Églises 5km
Boucherie	X Cromac 7km
Restaurant	X Jouac 1km
Garage	X Lussac-les-Églises 5km
Station-service	X Saint-Sulpice-les-Feuilles 12km
Banque	X Chaillac 9km
La poste	X Thollet 11km
Coiffeur	X Lussac-les-Églises 5km
Tabac	X Lussac-les-Églises 5km
Bars / discothèque	X Jouac 3km
Bibliothèque	X La Souterraine 24km
Cinéma	X Le Dorat 20km
Vétérinaire	X Chaillac 9km

Éducation

Crêche	X Saint-Sulpice-les-Feuilles 12km
Ecole maternelle Public	X Saint-Léger-Magnazeix 9km
Ecole maternelle Privé	X Limoges 61km
Ecole primaire Public	X Lussac-les-Églises 5km
Ecole primaire Privé	X Brigueil-le-Chantre 12km
Collège Public	X Saint-Sulpice-les-Feuilles 12km
Collège Privé	X Montmorillon 29km
Lycée Public	X Magnac-Laval 18km
Lycée Privé	X Saint-Pierre-de-Maillé 46km

Santé

Pharmacie	X Lussac-les-Églises 5km
Hôpital	X La Souterraine 24km
Laboratoire d'analyses médicales	X La Souterraine 24km
Etablissement pour handicapé	X Chaillac 10km
EHPA	X Chaillac 10km
Médecin	X Saint-Sulpice-les-Feuilles 12km
Dentiste	X Saint-Sulpice-les-Feuilles 12km
Chirurgien	X Guéret 54km
Dermatologue	X Le Blanc 32km
Anesthésiste	X Guéret 54km
Gastro-entérologue	X Guéret 54km
Gynécologue	X Guéret 54km
Cancérologue	X Limoges 62km
Neurologue	X Châteauroux 60km
Ophtalmologue	X La Souterraine 24km
ORL	X Montmorillon 29km
Cardiologue	X Guéret 54km
Pédiatre	X Civaux 45km
Pneumologue	X Guéret 54km
Psychologue	X Saint-Sulpice-les-Feuilles 12km
Radiologue	X Bellac 30km
Rhumatologue	X Saint-Marcel 35km
Sage-femme	X Le Dorat 21km

Sources : Base Sirene des entreprises et de leurs établissements selon les dernières parutions officielles de 2025 portant sur l'année 2024 (data.gouv). Liste, localisation et tarifs des professionnels de santé selon les dernières parutions officielles de 2025 portant sur l'année 2024 (opendatasoft) et FINESS Extraction du Fichier des établissements selon les dernières parutions officielles de 2025 portant sur l'année 2024 (data.gouv). Adresse et géolocalisation des établissements d'enseignement du premier et second degrés selon les dernières parutions officielles de 2025 portant sur l'année 2024 (data.education.gouv)

Villes autour de Bonneuil

Ville	Habitants	Superficie	Pop densité	Pop active	Taux chômage	Revenu moyen	Prix immobilier
Saint-Martin-le-Mault	146	12 km²	12 h/km²	34.9%	6.2%	17 810 €/an	971 €/m²
Jouac	197	20 km²	10 h/km²	23.9%	2.5%	19 430 €/an	1 191 €/m²
Lussac-les-Églises (3 avis)	462	41 km²	11 h/km²	35.1%	4.5%	18 100 €/an	867 €/m²
Cromac	249	24 km²	10 h/km²	42.2%	4.4%	19 510 €/an	1 337 €/m²
Beaulieu	51	7 km²	7 h/km²	39.2%	3.9%	NC	593 €/m²
Tilly	133	14 km²	10 h/km²	39.8%	2.3%	19 590 €/an	742 €/m²
Coulonges	230	18 km²	13 h/km²	35.7%	6.1%	19 910 €/an	490 €/m²
Verneuil-Moustiers	118	19 km²	6 h/km²	32.2%	1.7%	18 230 €/an	2 368 €/m²
Saint-Georges-les-Landes (1 avis)	232	16 km²	15 h/km²	37.1%	2.2%	19 640 €/an	1 156 €/m²
Mailhac-sur-Benaize	278	21 km²	13 h/km²	34.9%	4%	18 870 €/an	931 €/m²
Chaillac (1 avis)	1 021	59 km²	17 h/km²	35.9%	3.2%	19 690 €/an	701 €/m²
Saint-Léger-Magnazeix	484	55 km²	9 h/km²	41.1%	4.3%	17 690 €/an	974 €/m²
Thollet	164	29 km²	6 h/km²	32.3%	3.7%	20 370 €/an	832 €/m²
Lignac	457	67 km²	7 h/km²	43.5%	4.4%	18 620 €/an	1 025 €/m²
Tersannes	126	24 km²	5 h/km²	35.7%	1.6%	17 390 €/an	619 €/m²

bien-dans-ma-ville.fr

bien-dans-ma-ville.fr

Vous aimez votre ville ? Notez-la !

Et faites-nous part de vos remarques constructives

Avec

BIEN dans ma VILLE