



Version web

Ville de Bonnes

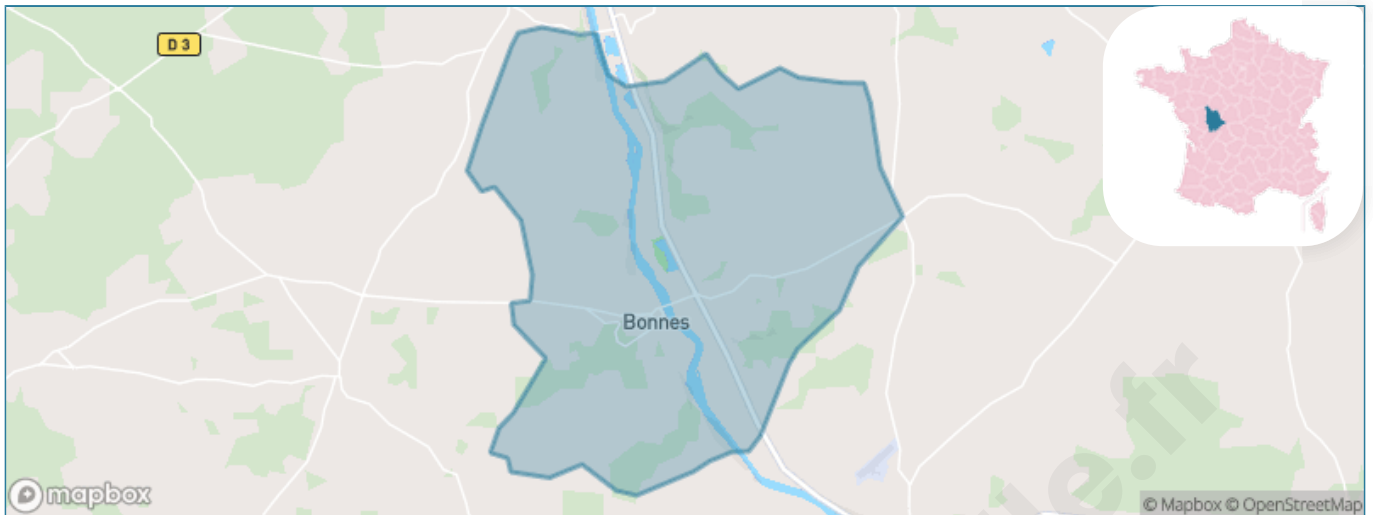
Présenté par

BIEN dans
ma **VILLE** 

Sommaire

| | |
|---|----|
| Situation géographique | 3 |
| Statistiques sur la population | 4 |
| Evolution du nombre d'habitants | 4 |
| Tranche d'âge | 5 |
| 0-14 ans | 5 |
| 15-29 ans | 5 |
| 30-44 ans | 5 |
| 45-59 ans | 5 |
| 60-74 ans | 5 |
| 75-89 ans | 5 |
| 90 ans et + | 5 |
| Activité professionnelle | 5 |
| Agriculteurs | 5 |
| Artisans, Commerçants | 5 |
| Cadres et sup. | 5 |
| Professions intermédiaires | 5 |
| Employé | 5 |
| Ouvrier | 5 |
| Retraité | 5 |
| Autres | 5 |
| Niveau de diplôme | 6 |
| Sans diplôme ou CEP | 6 |
| Brevet, BEPC, DNB | 6 |
| CAP-BEP ou équivalent | 6 |
| BAC ou équivalent | 6 |
| BAC+2 | 6 |
| BAC+3 ou +4 | 6 |
| BAC+5 ou plus | 6 |
| Composition des ménages | 6 |
| Couple sans enfant | 6 |
| Couple avec enfant(s) | 6 |
| Famille monoparentale | 6 |
| Colocation / Autre | 6 |
| Personnes seules | 6 |
| Profil électoraux | 7 |
| Premier tour | 7 |
| Sécurité | 8 |
| Evolution du nombre d'infractions | 8 |
| Pour comparer | 9 |
| Services à la population | 10 |
| Commerce | 10 |
| Éducation | 10 |
| Villes autour de Bonnes | 11 |
| Avis sur la ville de Bonnes | 12 |
| Moyenne par critère | 12 |
| Villes autour de Bonnes | 12 |
| Répartition des avis par note | 12 |
| Répartition des avis par note | 12 |

Situation géographique



i Informations clés

- **Région** : Nouvelle-Aquitaine
- **Département** : Vienne
- **Code postal** : 86300
- **Superficie** : 34 km²



Statistiques sur la population



Nombre d'habitants

1 688



Age moyen

44 ans



Pop active

48.3%



Taux chômage

4.1%



Pop densité

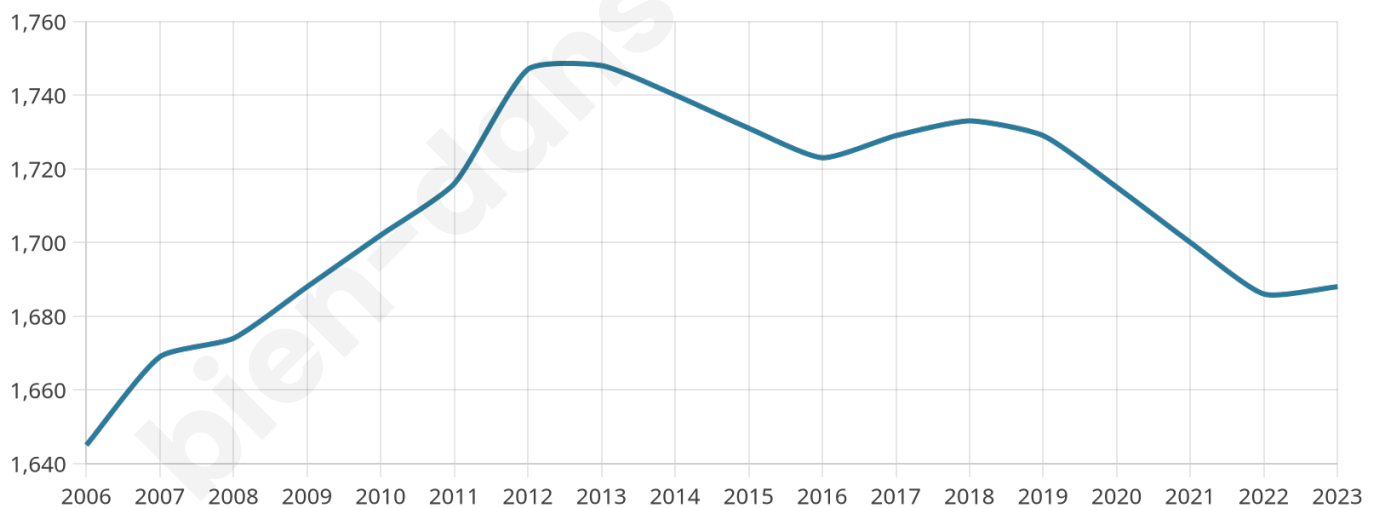
50 h/km²



Revenu moyen

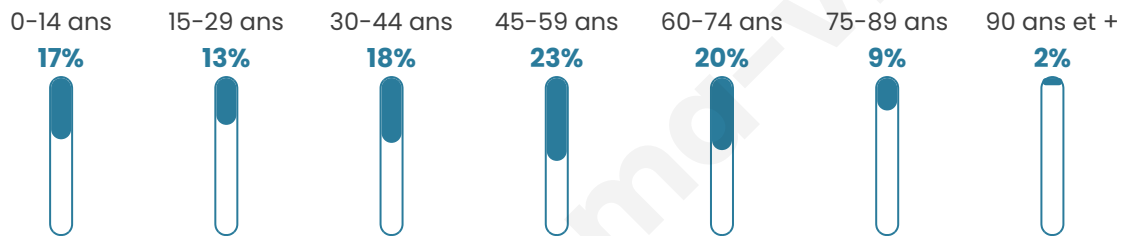
24 400 €/an

Evolution du nombre d'habitants

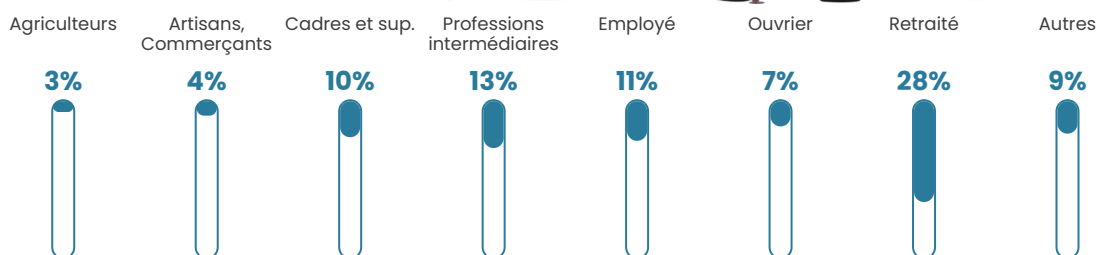


Sources : Institut national de la statistique et des études économiques (insee) selon Les dernières parutions officielles de 2024 portant sur les années 2020, 2021 et 2022.

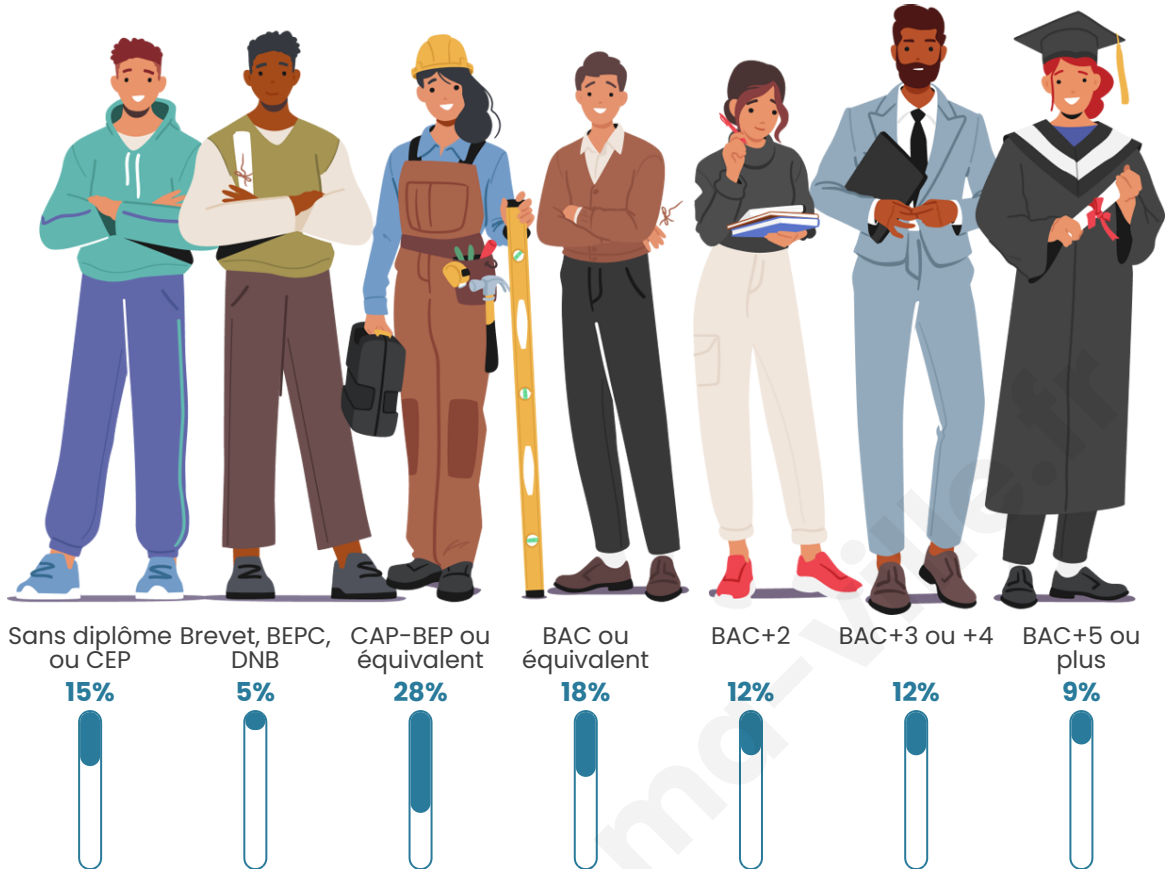
Tranche d'âge




Activité professionnelle



Niveau de diplôme















Composition des ménages





Profils électoraux

Premier tour

| | | |
|---|---------------------------|---------|
|  | Emmanuel MACRON | 26.96 % |
|  | Marine LE PEN | 26.07 % |
|  | Jean-Luc MÉLENCHON | 19.57 % |
|  | Jean LASSALLE | 5.34 % |
|  | Éric ZEMMOUR | 4.63 % |
|  | Yannick JADOT | 4.18 % |
|  | Valérie PÉCRESE | 3.65 % |
|  | Fabien ROUSSEL | 3.02 % |
|  | Nicolas DUPONT- AIGNAN | 2.49 % |
|  | Anne HIDALGO | 1.60 % |
|  | Philippe POUTOU | 1.33 % |
|  | Nathalie ARTHAUD | 1.16 % |

Second tour

| | | |
|---|--------------------|---------|
|  | Emmanuel MACRON | 54,42 % |
|  | Marine LE PEN | 45,58 % |

1 444 inscrits

Participation : 77.56%

Votes blancs : 8.13%

Votes nuls : 3.93%

1 442 inscrits

Participation : 79.89%

Votes blancs : 1.56%

Votes nuls : 0.87%

Sécurité



Agressions physiques / sexuelles

0



Cambriolages

0



Vols / dégradations

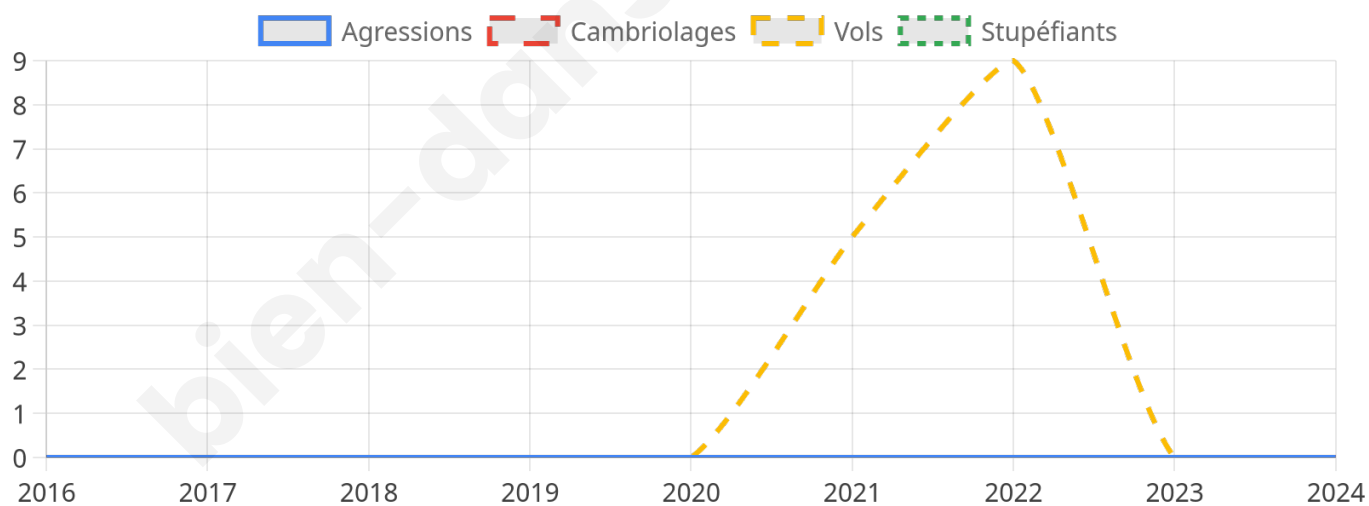
0



Stupéfiants

0

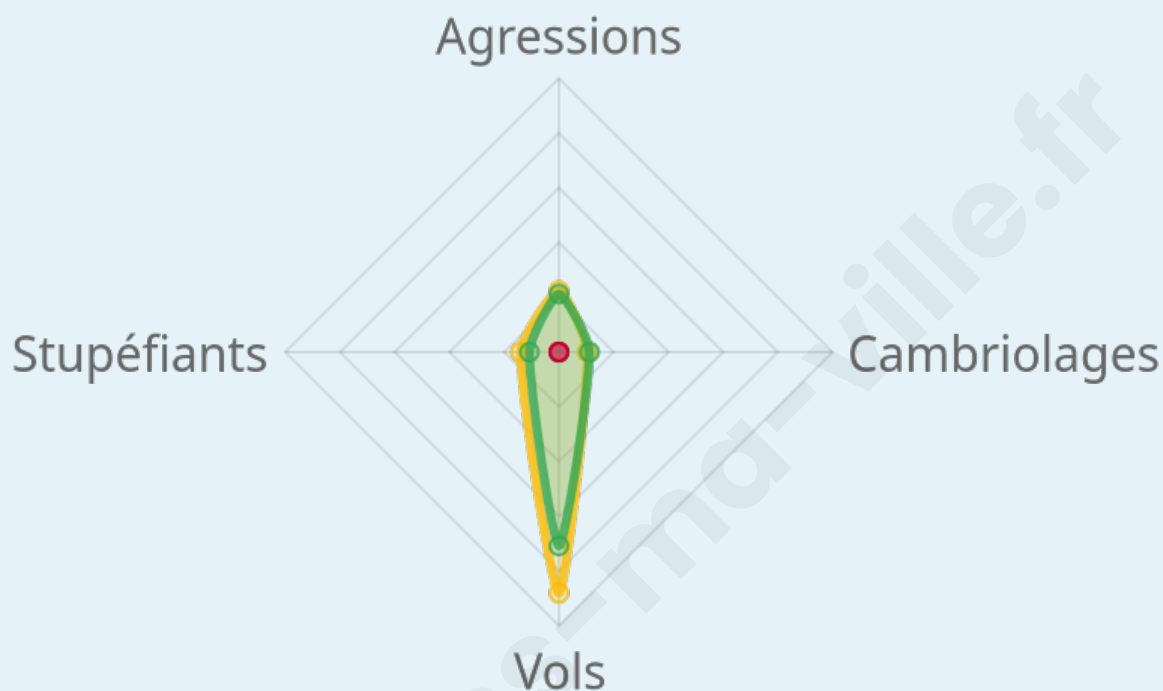
Evolution du nombre d'infractions



Pour comparer

(en proportion du nombre d'habitants)

Ville Département Région



Sources : Bases statistiques communale, départementale et régionale de la délinquance enregistrée par la police et la gendarmerie nationales selon les dernières parutions officielles de 2025 portant sur l'année 2024 ([data.gouv](https://data.gouv.fr)).

Agressions physiques / sexuelles : Violences sexuelles, coups et blessures volontaires intrafamiliaux, coups et blessures volontaires, autres coups, blessures volontaires et vols violents sans arme.

Cambriolages : Cambriolages de logements.

Vols : Vols avec armes, vols d'accessoires sur véhicules, vols dans les véhicules, vols de véhicules, vols sans violence contre des personnes, destructions, dégradations volontaires et escroqueries.

Stupéfiants : Trafic de stupéfiants dont (AFD) et usage de stupéfiants.

Services à la population



Commerce

| | |
|--------------------|---|
| Hypermarché | X Saint-Georges-lès-Baillargeaux 17km |
| Supermarché | X Chauvigny 4km |
| Superette | 1 |
| Boulangerie | 1 |
| Boucherie | X Pouillé 6km |
| Restaurant | X Chauvigny 5km |
| Garage | 2 |
| Station-service | X Jardres 4km |
| Banque | X Chauvigny 5km |
| La poste | X Chauvigny 5km |
| Coiffeur | 2 |
| Tabac | X Chauvigny 5km |
| Bars / discothèque | X Chauvigny 4km |
| Bibliothèque | X Poitiers 17km |
| Cinéma | X Chauvigny 5km |
| Vétérinaire | X Chauvigny 4km |



Santé

| | |
|----------------------------------|---|
| Pharmacie | 1 |
| Hôpital | X Poitiers 17km |
| Laboratoire d'analyses médicales | X Chauvigny 4km |
| Etablissement pour handicapé | X Saint-Julien-l'Ars 8km |
| EHPA | X Chauvigny 4km |
| Médecin | 1 |
| Dentiste | X Chauvigny 4km |
| Chirurgien | X Saint-Julien-l'Ars 7km |
| Dermatologue | X Buxerolles 18km |
| Anesthésiste | X Poitiers 18km |
| Gastro-entérologue | X Saint-Julien-l'Ars 10km |
| Gynécologue | X Poitiers 18km |
| Cancérologue | X Poitiers 17km |
| Neurologue | X Poitiers 17km |
| Ophthalmologue | X Poitiers 17km |
| ORL | X Poitiers 17km |
| Cardiologue | X Poitiers 17km |
| Pédiatre | X Chauvigny 4km |
| Pneumologue | X Poitiers 18km |
| Psychologue | X Chauvigny 5km |
| Radiologue | X Chauvigny 4km |
| Rhumatologue | X Poitiers 19km |
| Sage-femme | X Chauvigny 4km |



Éducation

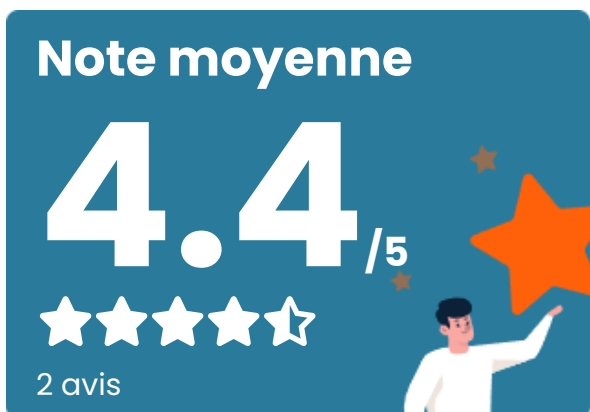
| | |
|-------------------------|--------------------------------------|
| Crèche | X Jardres 4km |
| Ecole maternelle Public | X Liniers 5km |
| Ecole maternelle Privé | X Céré-la-Ronde 86km |
| Ecole primaire Public | 1 |
| Ecole primaire Privé | X Chauvigny 5km |
| Collège Public | X Chauvigny 5km |
| Collège Privé | X Poitiers 17km |
| Lycée Public | X Poitiers 17km |
| Lycée Privé | X Poitiers 17km |

Sources : Base Sirene des entreprises et de leurs établissements selon les dernières parutions officielles de 2025 portant sur l'année 2024 ([data.gouv](#)). Liste, localisation et tarifs des professionnels de santé selon les dernières parutions officielles de 2025 portant sur l'année 2024 ([opendatasoft](#)) et FINISS Extraction du Fichier des établissements selon les dernières parutions officielles de 2025 portant sur l'année 2024 ([data.gouv](#)). Adresse et géolocalisation des établissements d'enseignement du premier et second degrés selon les dernières parutions officielles de 2025 portant sur l'année 2024 ([data.education.gouv](#))

Villes autour de Bonnes

| Ville | Habitants | Superficie | Pop densité | Pop active | Taux chômage | Revenu moyen | Prix immobilier |
|---------------------------|-----------|--------------------|-------------------------|------------|--------------|--------------|------------------------|
| Bellefonds | 247 | 8 km ² | 31 h/km ² | 48.2% | 3.6% | 22 830 €/an | 1 681 €/m ² |
| Jardres | 1 250 | 20 km ² | 63 h/km ² | 49.1% | 3.1% | 24 100 €/an | 1 575 €/m ² |
| Lavoux | 1 192 | 15 km ² | 79 h/km ² | 48.8% | 1.7% | 25 380 €/an | 1 428 €/m ² |
| Le Tablier | 765 | 9 km ² | 85 h/km ² | 50.1% | 3.4% | 22 440 €/an | 1 394 €/m ² |
| Chauvigny (11 avis) | 7 007 | 95 km ² | 74 h/km ² | 43.1% | 5% | 22 230 €/an | 1 257 €/m ² |
| Liniers | 591 | 16 km ² | 37 h/km ² | 51.3% | 2.9% | 25 580 €/an | 1 535 €/m ² |
| La Chapelle-Moulière | 723 | 17 km ² | 43 h/km ² | 51.3% | 3.5% | 24 850 €/an | 1 367 €/m ² |
| Pouillé | 735 | 14 km ² | 53 h/km ² | 50.3% | 2.6% | 24 180 €/an | 1 170 €/m ² |
| Sainte-Radegonde | 187 | 13 km ² | 14 h/km ² | 44.9% | 5.3% | 18 940 €/an | 1 079 €/m ² |
| Archigny | 1 058 | 66 km ² | 16 h/km ² | 42.4% | 4.5% | 20 520 €/an | 1 067 €/m ² |
| Buxerolles (4 avis) | 10 289 | 9 km ² | 1 143 h/km ² | 44.6% | 5.8% | 23 600 €/an | 1 656 €/m ² |
| Saint-Julien-l'Ars | 2 880 | 18 km ² | 160 h/km ² | 48% | 2.4% | 24 950 €/an | 1 527 €/m ² |
| Tercé (2 avis) | 1 135 | 23 km ² | 49 h/km ² | 48.7% | 2.8% | 24 460 €/an | 1 361 €/m ² |
| Bonneuil-Matours (2 avis) | 2 081 | 42 km ² | 50 h/km ² | 47.6% | 4.6% | 23 800 €/an | 1 448 €/m ² |
| Lauthiers | 68 | 8 km ² | 9 h/km ² | 51.5% | 7.4% | NC | 1 409 €/m ² |

Avis sur la ville de Bonnes



Moyenne par critère



Villes autour de Bonnes

| Ville | Note globale | Sécurité | Éducation | Sport Loisir | Environnement | Vie pratique |
|---------------------------|--------------|------------|------------|--------------|---------------|--------------|
| Bellefonds | - | - | - | - | - | - |
| Jardres | - | - | - | - | - | - |
| Lavoux | - | - | - | - | - | - |
| Le Tablier | - | - | - | - | - | - |
| Chauvigny (11 avis) | 3.8 | 3.6 | 3.7 | 3.9 | 4.1 | 3.6 |
| Liniers | - | - | - | - | - | - |
| La Chapelle-Moulière | - | - | - | - | - | - |
| Pouillé | - | - | - | - | - | - |
| Sainte-Radegonde | - | - | - | - | - | - |
| Archigny | - | - | - | - | - | - |
| Buxerolles (4 avis) | 2.8 | 3.0 | 2.8 | 2.8 | 3.5 | 2.0 |
| Saint-Julien-l'Ars | - | - | - | - | - | - |
| Tercé (2 avis) | 4.0 | 4.5 | 4.0 | 3.5 | 4.5 | 3.5 |
| Bonneuil-Matours (2 avis) | 3.7 | 4.0 | 3.5 | 3.5 | 4.0 | 3.5 |
| Lauthiers | - | - | - | - | - | - |



Vous aimez votre ville ? Notez-la !

Et faites-nous part de vos remarques constructives



Avec

BIEN dans ma **VILLE** 