



Version web

Ville de Bonnencontre

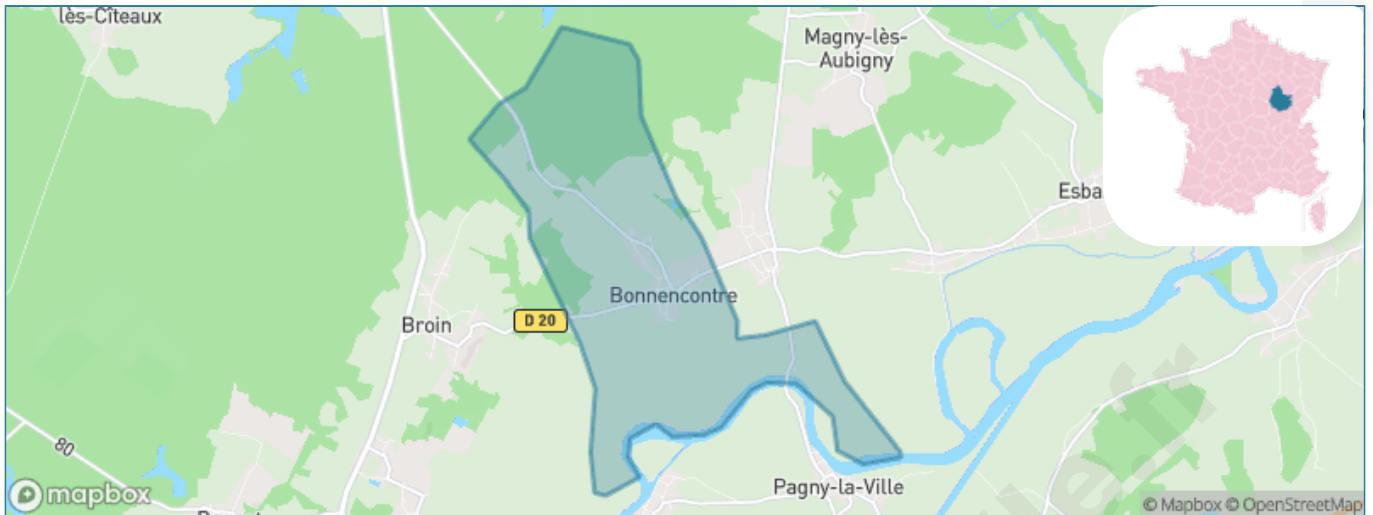
Présenté par

BIEN dans
ma **VILLE** 

Sommaire

Situation géographique	3
Statistiques sur la population	4
Evolution du nombre d'habitants	4
Tranche d'âge	5
0-14 ans	5
15-29 ans	5
30-44 ans	5
45-59 ans	5
60-74 ans	5
75-89 ans	5
90 ans et +	5
Activité professionnelle	5
Agriculteurs	5
Artisans, Commerçants	5
Cadres et sup.	5
Professions intermédiaires	5
Employé	5
Ouvrier	5
Retraité	5
Autres	5
Niveau de diplôme	6
Sans diplôme ou CEP	6
Brevet, BEPC, DNB	6
CAP-BEP ou équivalent	6
BAC ou équivalent	6
BAC+2	6
BAC+3 ou +4	6
BAC+5 ou plus	6
Composition des ménages	6
Couple sans enfant	6
Couple avec enfant(s)	6
Famille monoparentale	6
Colocation / Autre	6
Personnes seules	6
Profils électoraux	7
Premier tour	7
Sécurité	8
Evolution du nombre d'infractions	8
Pour comparer	9
Services à la population	10
Commerce	10
Éducation	10
Villes autour de Bonnencontre	12

Situation géographique



i Informations clés

- **Région** : Bourgogne-Franche-Comté
- **Département** : Côte-d'or
- **Code postal** : 21250
- **Superficie** : 10 km²

RÉGION
BOURGOGNE
FRANCHE
COMTE

Côte
d'Or
LE DÉPARTEMENT



Statistiques sur la population



Nombre d'habitants

432



Age moyen

41 ans



Pop active

52.8%



Taux chômage

5.6%



Pop densité

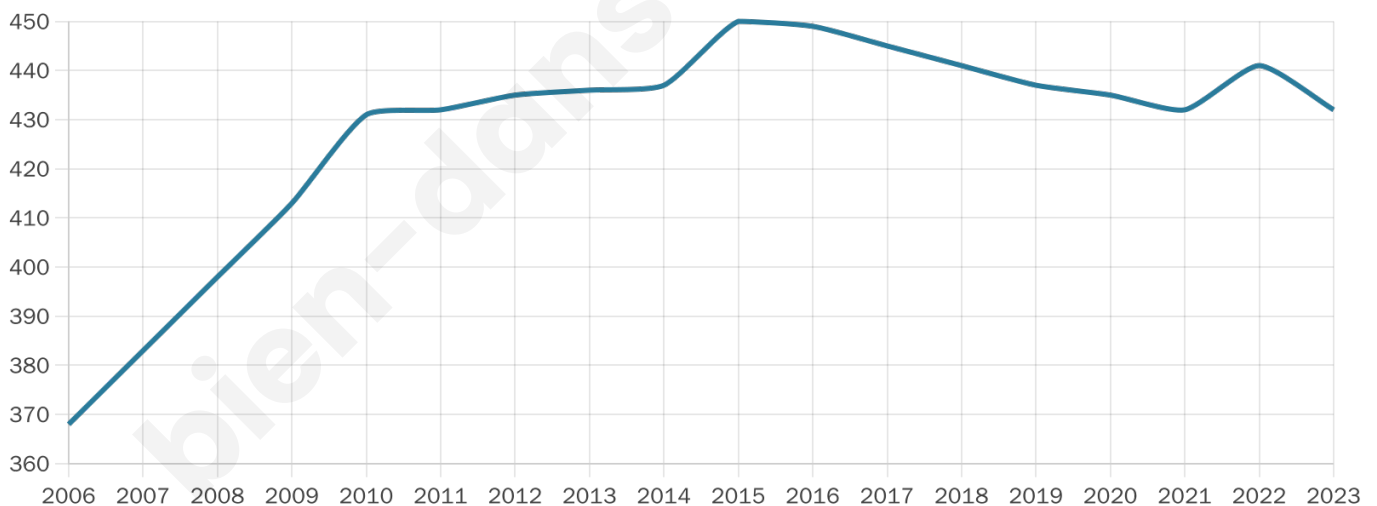
43 h/km²



Revenu moyen

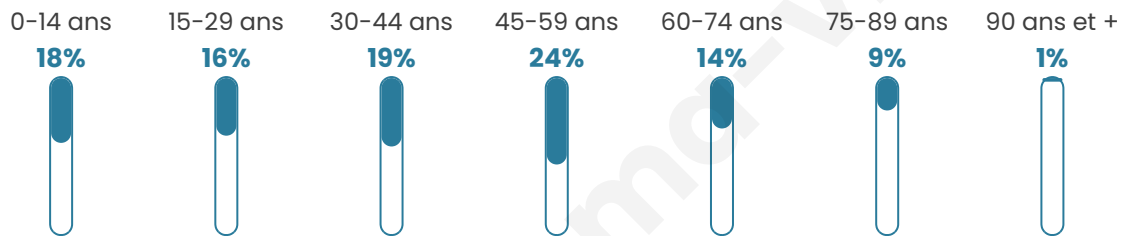
23 620 €/an

Evolution du nombre d'habitants

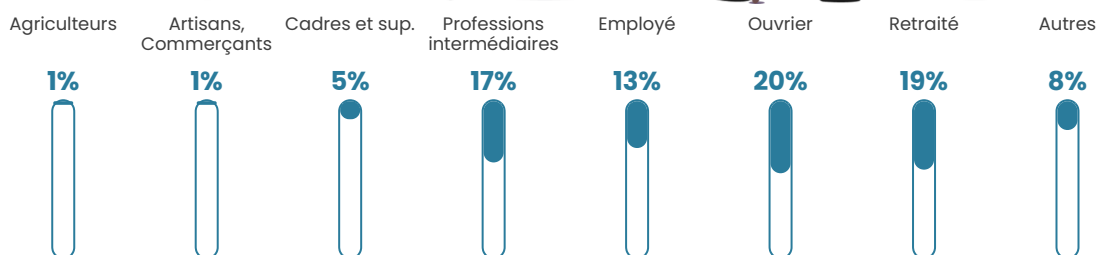


Sources : Institut national de la statistique et des études économiques (insee) selon Les dernières parutions officielles de 2024 portant sur les années 2020, 2021 et 2022.


Tranche d'âge




Activité professionnelle



Niveau de diplôme















Composition des ménages



Profils électoraux

Premier tour

	Marine LE PEN	33.21 %
	Emmanuel MACRON	22.26 %
	Éric ZEMMOUR	12.08 %
	Jean-Luc MÉLENCHON	9.43 %
	Yannick JADOT	7.17 %
	Valérie PÉCRESSÉ	4.15 %
	Fabien ROUSSEL	3.02 %
	Jean LASSALLE	3.02 %
	Nicolas DUPONT-AIGNAN	2.64 %
	Anne HIDALGO	2.26 %
	Philippe POUTOU	0.75 %
	Nathalie ARTHAUD	0.00 %



335 inscrits

Participation : 80.9%

Votes blancs : 1.48%

Votes nuls : 0.74%

Second tour

	Emmanuel MACRON	46,44 %
	Marine LE PEN	53,56 %

335 inscrits

Participation : 77.91%

Votes blancs : 6.51%

Votes nuls : 1.92%

Sécurité



Agressions physiques / sexuelles

0



Cambriolages

0



Vols / dégradations

0



Stupéfiants

0

Evolution du nombre d'infractions



Pour comparer

(en proportion du nombre d'habitants)



Sources : Bases statistiques communale, départementale et régionale de la délinquance enregistrée par la police et la gendarmerie nationales selon les dernières parutions officielles de 2025 portant sur l'année 2024 ([data.gouv](https://data.gouv.fr)).

Agressions physiques / sexuelles : Violences sexuelles, coups et blessures volontaires intrafamiliaux, coups et blessures volontaires, autres coups, blessures volontaires et vols violents sans arme.

Cambriolages : Cambriolages de logements.

Vols : Vols avec armes, vols d'accessoires sur véhicules, vols dans les véhicules, vols de véhicules, vols sans violence contre des personnes, destructions, dégradations volontaires et escroqueries.

Stupéfiants : Trafic de stupéfiants dont (AFD) et usage de stupéfiants.

Services à la population



Commerce

Hypermarché	X Saint-Usage 9km
Supermarché	X Brazey-en-Plaine 7km
Superette	X Pagny-le-Château 5km
Boulangerie	X Bagnot 6km
Boucherie	X Pagny-la-Ville 3km
Restaurant	X Glanon 5km
Garage	1
Station-service	X Glanon 7km
Banque	X Brazey-en-Plaine 7km
La poste	X Broin 3km
Coiffeur	2
Tabac	X Brazey-en-Plaine 7km
Bars / discothèque	X Lechâtelet 3km
Bibliothèque	X Saint-Seine-en-Bâche 17km
Cinéma	X Nuits-Saint-Georges 16km
Vétérinaire	X Saint-Usage 8km



Santé

Pharmacie	X Brazey-en-Plaine 7km
Hôpital	X Seurre 10km
Laboratoire d'analyses médicales	X Brazey-en-Plaine 8km
Etablissement pour handicapé	X Seurre 10km
EHPA	X Saint-Jean-de-Losne 9km
Médecin	X Saint-Jean-de-Losne 9km
Dentiste	X Brazey-en-Plaine 7km
Chirurgien	X Damparis 20km
Dermatologue	X Beaune 24km
Anesthésiste	X Dole 27km
Gastro-entérologue	X Dijon 26km
Gynécologue	X Ladoix-Serrigny 20km
Cancérologue	X Chalon-sur-Saône 39km
Neurologue	X Damparis 20km
Ophthalmologue	X Tavaux 21km
ORL	X Beaune 25km
Cardiologue	X Beaune 25km
Pédiatre	X Foucherans 23km
Pneumologue	X Dole 26km
Psychologue	X Brazey-en-Plaine 8km
Radiologue	X Dole 24km
Rhumatologue	X Glanon 6km
Sage-femme	X Saint-Jean-de-Losne 9km



Éducation

Crèche	1
Ecole maternelle Public	X Broin 3km
Ecole maternelle Privé	X Divonne-les-Bains 111km
Ecole primaire Public	1
Ecole primaire Privé	X Saint-Nicolas-lès-Cîteaux 7km
Collège Public	X Brazey-en-Plaine 7km
Collège Privé	X Saint-Nicolas-lès-Cîteaux 7km
Lycée Public	X Brochon 22km
Lycée Privé	X Saint-Nicolas-lès-Cîteaux 7km

Sources : Base Sirene des entreprises et de leurs établissements selon les dernières parutions officielles de 2025 portant sur l'année 2024 ([data.gouv](#)). Liste, localisation et tarifs des professionnels de santé selon les dernières parutions officielles de 2025 portant sur l'année

2024 ([opendatasoft](#)) et FINISS Extraction du Fichier des établissements selon les dernières parutions officielles de 2025 portant sur l'année 2024 ([data.gouv](#)). Adresse et géolocalisation des établissements d'enseignement du premier et second degrés selon les dernières parutions officielles de 2025 portant sur l'année 2024 ([data.education.gouv](#))

bien-dans-ma-ville.fr

Villes autour de Bonnencontre

Ville	Habitants	Superficie	Pop densité	Pop active	Taux chômage	Revenu moyen	Prix immobilier
Charrey-sur-Saône	331	5 km ²	66 h/km ²	52.6%	2.1%	24 650 €/an	1 368 €/m ²
Pagny-la-Ville	414	6 km ²	69 h/km ²	49.5%	5.6%	21 780 €/an	939 €/m ²
Lechâtelet	228	3 km ²	76 h/km ²	49.1%	3.9%	23 800 €/an	1 646 €/m ²
Broin	414	14 km ²	30 h/km ²	50.7%	3.1%	24 710 €/an	1 337 €/m ²
Magny-lès-Aubigny	219	7 km ²	31 h/km ²	53%	4.1%	26 020 €/an	1 916 €/m ²
Pagny-le-Château	477	24 km ²	20 h/km ²	51.2%	2.9%	22 040 €/an	359 €/m ²
Esbarres	689	15 km ²	46 h/km ²	46.3%	3.8%	22 970 €/an	1 214 €/m ²
Auvillars-sur-Saône	343	6 km ²	57 h/km ²	54.2%	5%	24 240 €/an	952 €/m ²
Labruyère	239	7 km ²	34 h/km ²	41%	4.2%	22 200 €/an	526 €/m ²
Aubigny-en-Plaine	541	6 km ²	90 h/km ²	55.3%	4.4%	24 790 €/an	1 252 €/m ²
Bagnet	154	12 km ²	13 h/km ²	55.8%	9.1%	21 810 €/an	351 €/m ²
Glanon	272	3 km ²	91 h/km ²	52.9%	2.2%	23 010 €/an	1 160 €/m ²
Chamblanc	456	10 km ²	46 h/km ²	50.4%	4.6%	22 640 €/an	1 683 €/m ²
Brazey-en-Plaine (1 avis)	2 425	25 km ²	97 h/km ²	47.6%	3.5%	23 050 €/an	1 521 €/m ²
Bessey-lès-Cîteaux	679	10 km ²	68 h/km ²	55.1%	2.9%	25 070 €/an	1 532 €/m ²

bien-dans-ma-ville.fr



Vous aimez votre ville ? Notez-la !

Et faites-nous part de vos remarques constructives



Avec

BIEN dans
ma **VILLE** 