



Version web

Ville de Bonnemaïson

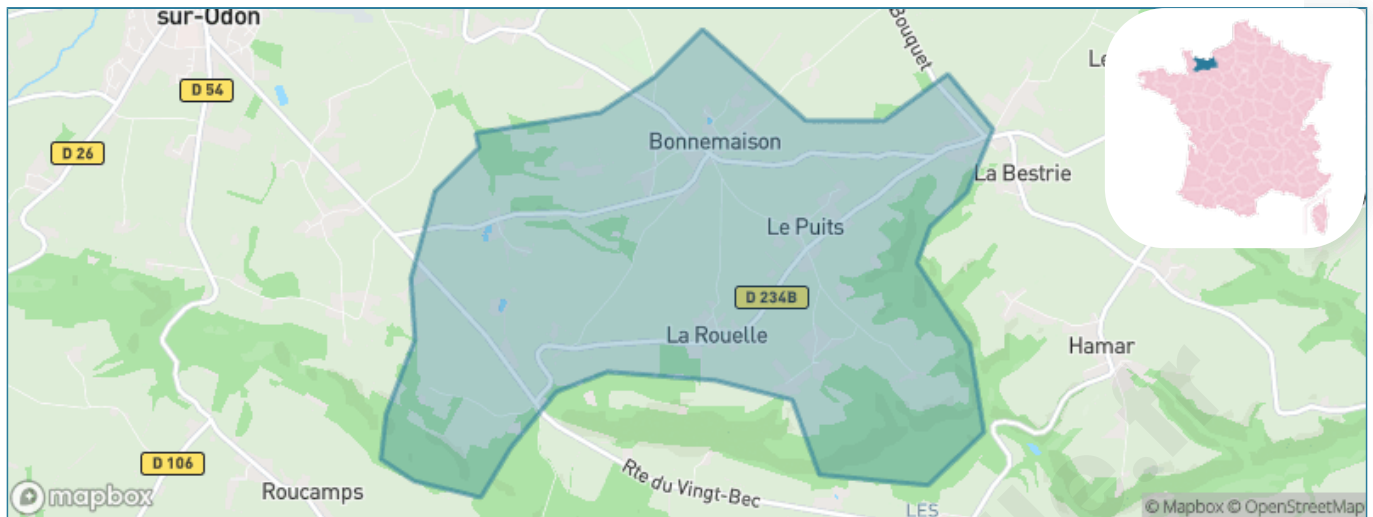
Présenté par

BIEN dans
ma **VILLE** 

Sommaire

Situation géographique	3
Statistiques sur la population	4
Evolution du nombre d'habitants	4
Tranche d'âge	5
0-14 ans	5
15-29 ans	5
30-44 ans	5
45-59 ans	5
60-74 ans	5
75-89 ans	5
90 ans et +	5
Activité professionnelle	5
Agriculteurs	5
Artisans, Commerçants	5
Cadres et sup.	5
Professions intermédiaires	5
Employé	5
Ouvrier	5
Retraité	5
Autres	5
Niveau de diplôme	6
Sans diplôme ou CEP	6
Brevet, BEPC, DNB	6
CAP-BEP ou équivalent	6
BAC ou équivalent	6
BAC+2	6
BAC+3 ou +4	6
BAC+5 ou plus	6
Composition des ménages	6
Couple sans enfant	6
Couple avec enfant(s)	6
Famille monoparentale	6
Colocation / Autre	6
Personnes seules	6
Profils électoraux	7
Premier tour	7
Sécurité	8
Evolution du nombre d'infractions	8
Pour comparer	9
Services à la population	10
Commerce	10
Éducation	10
Villes autour de Bonnemaïson	12

Situation géographique



i Informations clés

- **Région** : Normandie
- **Département** : Calvados
- **Code postal** : 14260
- **Superficie** : 8 km²



RÉGION
NORMANDIE



Statistiques sur la population



Nombre d'habitants

398



Age moyen

43 ans



Pop active

50%



Taux chômage

8.2%



Pop densité

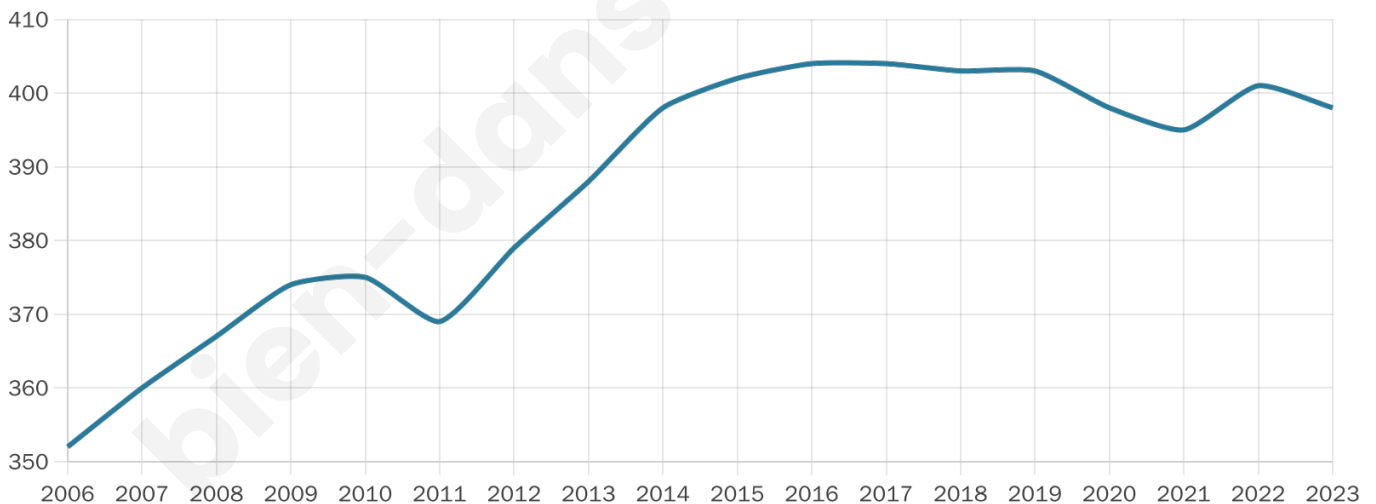
50 h/km²



Revenu moyen

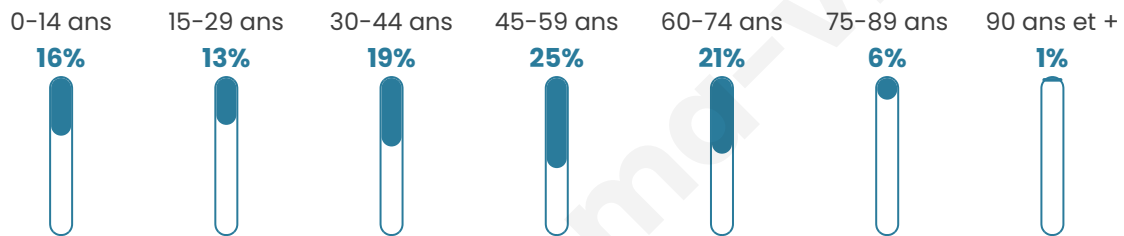
23 000 €/an

Evolution du nombre d'habitants

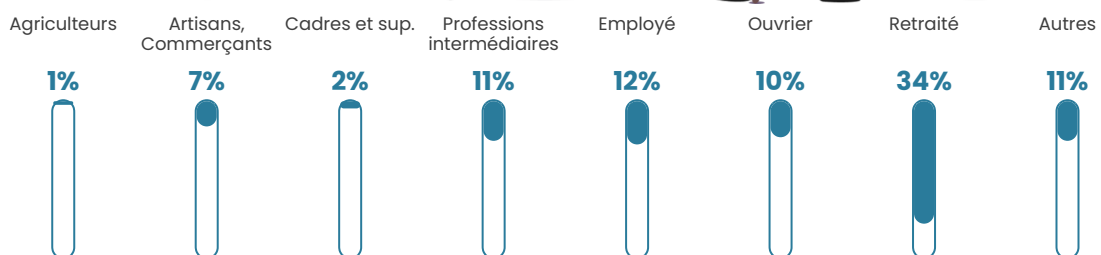


Sources : Institut national de la statistique et des études économiques (insee) selon Les dernières parutions officielles de 2024 portant sur les années 2020, 2021 et 2022.

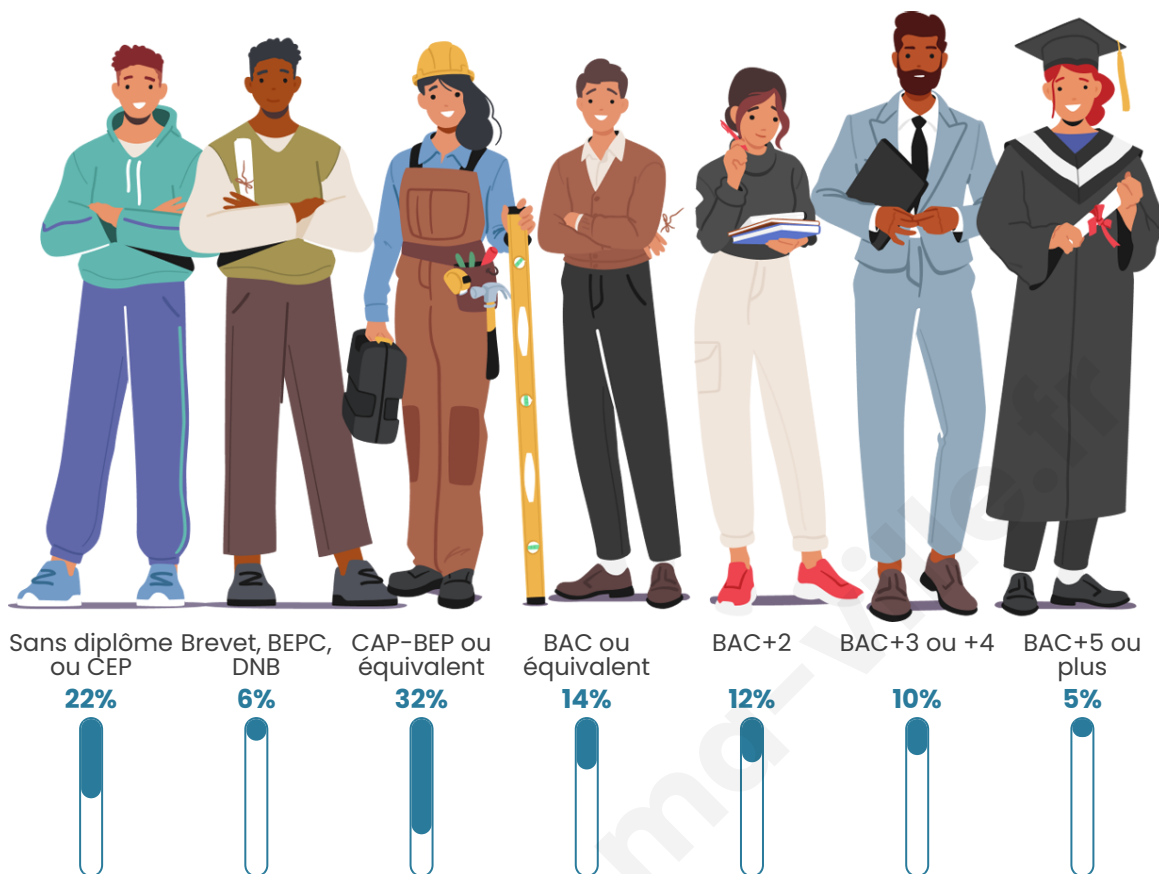
Tranche d'âge




Activité professionnelle



Niveau de diplôme



Composition des ménages



Profils électoraux

Premier tour

	Emmanuel MACRON	32.73 %
	Marine LE PEN	27.73 %
	Jean-Luc MÉLENCHON	15.45 %
	Fabien ROUSSEL	4.09 %
	Éric ZEMMOUR	4.09 %
	Jean LASSALLE	3.64 %
	Yannick JADOT	3.64 %
	Valérie PÉCRESSÉ	3.18 %
	Nicolas DUPONT- AIGNAN	2.27 %
	Anne HIDALGO	1.82 %
	Philippe POUTOU	0.91 %
	Nathalie ARTHAUD	0.45 %



286 inscrits

Participation : 78.67%

Votes blancs : 0.44%

Votes nuls : 1.78%

Second tour

	Emmanuel MACRON	57,62 %
	Marine LE PEN	42,38 %

285 inscrits

Participation : 80%

Votes blancs : 2.63%

Votes nuls : 5.26%

Sécurité



Agressions physiques / sexuelles

0



Cambriolages

0



Vols / dégradations

0



Stupéfiants

0

Evolution du nombre d'infractions



Pour comparer

(en proportion du nombre d'habitants)



Sources : Bases statistiques communale, départementale et régionale de la délinquance enregistrée par la police et la gendarmerie nationales selon les dernières parutions officielles de 2025 portant sur l'année 2024 ([data.gouv](https://data.gouv.fr)).

Agressions physiques / sexuelles : Violences sexuelles, coups et blessures volontaires intrafamiliaux, coups et blessures volontaires, autres coups, blessures volontaires et vols violents sans arme.

Cambriolages : Cambriolages de logements.

Vols : Vols avec armes, vols d'accessoires sur véhicules, vols dans les véhicules, vols de véhicules, vols sans violence contre des personnes, destructions, dégradations volontaires et escroqueries.

Stupéfiants : Trafic de stupéfiants dont (AFD) et usage de stupéfiants.

Services à la population



Commerce

Hypermarché	X <u>Condé-en-Normandie</u> 18km
Supermarché	X <u>Les Monts d'Aunay</u> 4km
Superette	X <u>Les Monts d'Aunay</u> 4km
Boulangerie	X <u>Les Monts d'Aunay</u> 4km
Boucherie	X <u>Les Monts d'Aunay</u> 4km
Restaurant	X <u>Les Monts d'Aunay</u> 4km
Garage	X <u>Les Monts d'Aunay</u> 2km
Station-service	X <u>Les Monts d'Aunay</u> 4km
Banque	X <u>Les Monts d'Aunay</u> 4km
La poste	X <u>Villers-Bocage</u> 9km
Coiffeur	X <u>Les Monts d'Aunay</u> 4km
Tabac	X <u>Villers-Bocage</u> 9km
Bars / discothèque	X <u>Les Monts d'Aunay</u> 4km
Bibliothèque	X <u>Aurseulles</u> 15km
Cinéma	X <u>Les Monts d'Aunay</u> 3km
Vétérinaire	X <u>Les Monts d'Aunay</u> 4km



Santé

Pharmacie	X <u>Les Monts d'Aunay</u> 4km
Hôpital	X <u>Les Monts d'Aunay</u> 4km
Laboratoire d'analyses médicales	X <u>Villers-Bocage</u> 9km
Etablissement pour handicapé	X <u>Les Monts d'Aunay</u> 3km
EHPA	X <u>Les Monts d'Aunay</u> 4km
Médecin	X <u>Les Monts d'Aunay</u> 3km
Dentiste	X <u>Villers-Bocage</u> 9km
Chirurgien	X <u>Saint-Rémy</u> 10km
Dermatologue	X <u>Caen</u> 23km
Anesthésiste	X <u>Caen</u> 24km
Gastro-entérologue	X <u>Saint-Martin-de-Fontenay</u> 19km
Gynécologue	X <u>Condé-en-Normandie</u> 18km
Cancérologue	X <u>Avranches</u> 68km
Neurologue	X <u>Caen</u> 24km
Ophthalmologue	X <u>Villers-Bocage</u> 9km
ORL	X <u>Caen</u> 24km
Cardiologue	X <u>Condé-en-Normandie</u> 18km
Pédiatre	X <u>Fleury-sur-Orne</u> 20km
Pneumologue	X <u>Caen</u> 24km
Psychologue	X <u>Val d'Arry</u> 8km
Radiologue	X <u>Caen</u> 22km
Rhumatologue	X <u>Caen</u> 23km
Sage-femme	X <u>Villers-Bocage</u> 9km



Éducation

Crèche	X <u>Les Monts d'Aunay</u> 4km
Ecole maternelle Public	X <u>Les Monts d'Aunay</u> 3km
Ecole maternelle Privé	X <u>Caen</u> 24km
Ecole primaire Public	X <u>Les Monts d'Aunay</u> 3km
Ecole primaire Privé	X <u>Le Hom</u> 9km
Collège Public	X <u>Les Monts d'Aunay</u> 3km

Collège Privé	X <u>Le Hom</u> 9km
Lycée Public	X <u>Condé-en-Normandie</u> 18km
Lycée Privé	X <u>Condé-en-Normandie</u> 18km

Sources : Base Sirene des entreprises et de leurs établissements selon les dernières parutions officielles de 2025 portant sur l'année 2024 ([data.gouv](https://data.gouv.fr)). Liste, localisation et tarifs des professionnels de santé selon les dernières parutions officielles de 2025 portant sur l'année 2024 ([opendatasoft](https://opendatasoft.com)) et FINISS Extraction du Fichier des établissements selon les dernières parutions officielles de 2025 portant sur l'année 2024 ([data.gouv](https://data.gouv.fr)). Adresse et géolocalisation des établissements d'enseignement du premier et second degrés selon les dernières parutions officielles de 2025 portant sur l'année 2024 ([data.education.gouv](https://data.education.gouv.fr))

bien-dans-ma-ville.fr

Villes autour de Bonnemaïson

Ville	Habitants	Superficie	Pop densité	Pop active	Taux chômage	Revenu moyen	Prix immobilier
Courvaudon	291	9 km ²	32 h/km ²	49.1%	3.4%	21 890 €/an	1 333 €/m ²
Les Monts d'Aunay	4 777	69 km ²	69 h/km ²	45.1%	5.1%	21 060 €/an	1 285 €/m ²
Le Mesnil-au-Grain	74	4 km ²	19 h/km ²	55.4%	10.8%	NC	1 182 €/m ²
Montigny	86	3 km ²	29 h/km ²	50%	3.5%	NC	981 €/m ²
Malherbe-sur-Ajon (6 avis)	578	11 km ²	53 h/km ²	50%	4%	23 890 €/an	2 010 €/m ²
Maisoncelles-sur-Ajon (1 avis)	208	4 km ²	52 h/km ²	47.6%	2.9%	21 730 €/an	1 084 €/m ²
Longvillers	353	6 km ²	59 h/km ²	51.6%	4.8%	23 300 €/an	1 813 €/m ²
La Caine	159	2 km ²	80 h/km ²	55.3%	4.4%	21 300 €/an	647 €/m ²
Préaux-Bocage	107	4 km ²	27 h/km ²	65.4%	2.8%	25 630 €/an	3 465 €/m ²
Maisoncelles-Pelvey	252	5 km ²	50 h/km ²	53.6%	2.4%	24 920 €/an	1 821 €/m ²
Ouffières	200	4 km ²	50 h/km ²	48%	2.5%	23 700 €/an	984 €/m ²
Landes-sur-Ajon	451	6 km ²	75 h/km ²	52.1%	1.8%	23 460 €/an	1 822 €/m ²
Seulline	1 312	31 km ²	42 h/km ²	50.5%	4%	23 810 €/an	1 761 €/m ²
Parfouru-sur-Odon	198	3 km ²	66 h/km ²	49.5%	2.5%	26 860 €/an	1 784 €/m ²
Cauville (1 avis)	170	5 km ²	34 h/km ²	49.4%	2.4%	20 860 €/an	750 €/m ²

bien-dans-ma-ville.fr



Vous aimez votre ville ? Notez-la !

Et faites-nous part de vos remarques constructives



Avec

BIEN dans ma **VILLE** 