



Version web

Ville de Bonnay

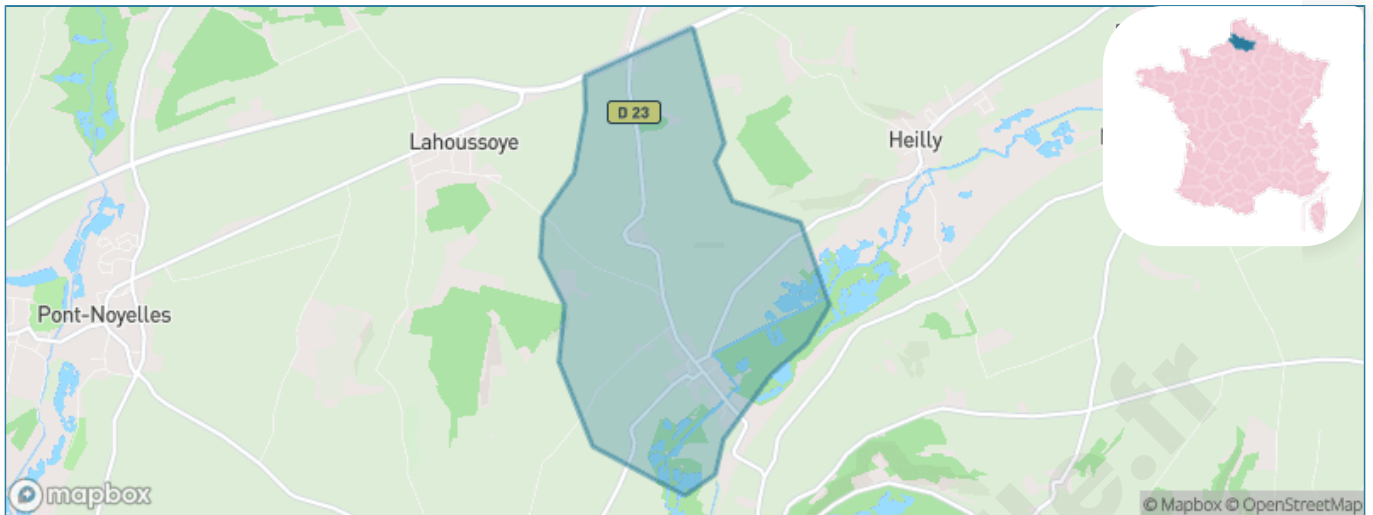
Présenté par

BIEN dans
ma **VILLE** 

Sommaire

| | |
|---|----|
| Situation géographique | 3 |
| Statistiques sur la population | 4 |
| Evolution du nombre d'habitants | 4 |
| Tranche d'âge | 5 |
| 0-14 ans | 5 |
| 15-29 ans | 5 |
| 30-44 ans | 5 |
| 45-59 ans | 5 |
| 60-74 ans | 5 |
| 75-89 ans | 5 |
| 90 ans et + | 5 |
| Activité professionnelle | 5 |
| Agriculteurs | 5 |
| Artisans, Commerçants | 5 |
| Cadres et sup. | 5 |
| Professions intermédiaires | 5 |
| Employé | 5 |
| Ouvrier | 5 |
| Retraité | 5 |
| Autres | 5 |
| Niveau de diplôme | 6 |
| Sans diplôme ou CEP | 6 |
| Brevet, BEPC, DNB | 6 |
| CAP-BEP ou équivalent | 6 |
| BAC ou équivalent | 6 |
| BAC+2 | 6 |
| BAC+3 ou +4 | 6 |
| BAC+5 ou plus | 6 |
| Composition des ménages | 6 |
| Couple sans enfant | 6 |
| Couple avec enfant(s) | 6 |
| Famille monoparentale | 6 |
| Colocation / Autre | 6 |
| Personnes seules | 6 |
| Profils électoraux | 7 |
| Premier tour | 7 |
| Sécurité | 8 |
| Evolution du nombre d'infractions | 8 |
| Pour comparer | 9 |
| Services à la population | 10 |
| Commerce | 10 |
| Éducation | 10 |
| Villes autour de Bonnay | 11 |

Situation géographique



i Informations clés

- **Région** : Hauts-de-France
- **Département** : Somme
- **Code postal** : 80800
- **Superficie** : 5 km²



Statistiques sur la population



Nombre d'habitants

247



Age moyen

43 ans



Pop active

44.9%



Taux chômage

8.6%



Pop densité

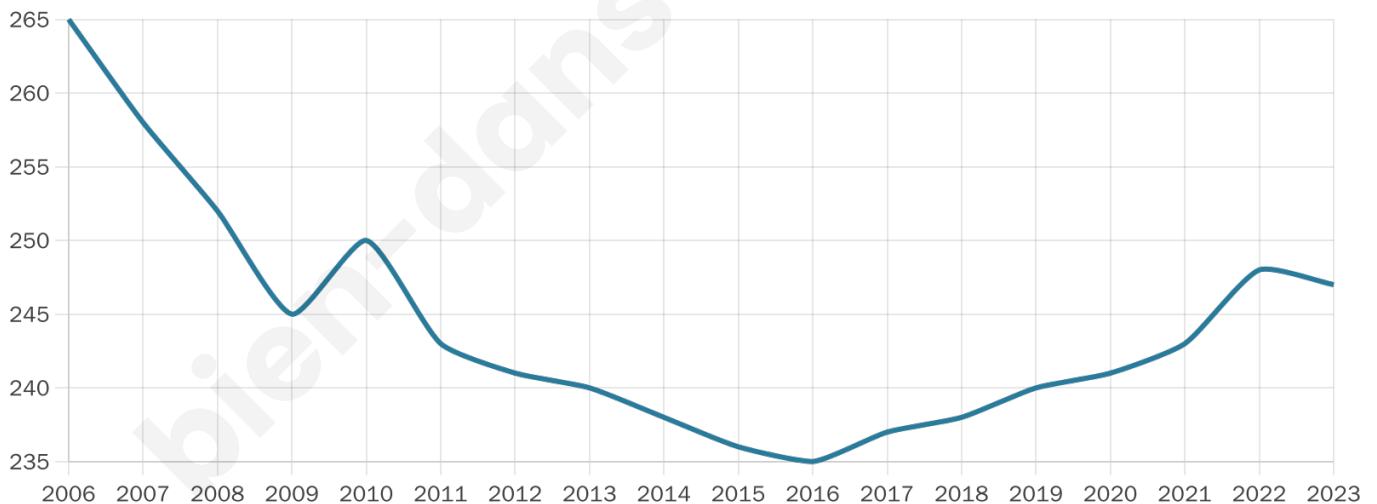
49 h/km²



Revenu moyen

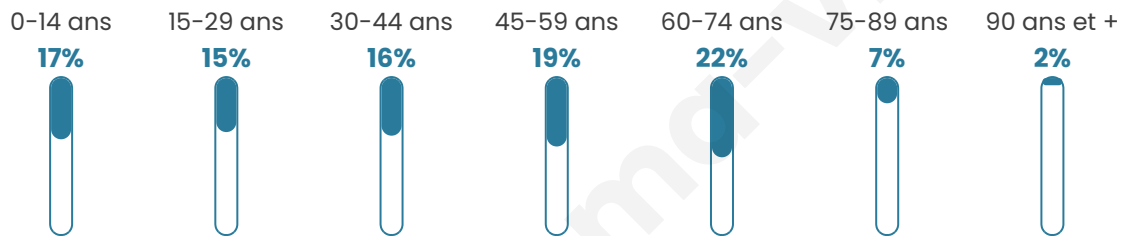
22 660 €/an

Evolution du nombre d'habitants

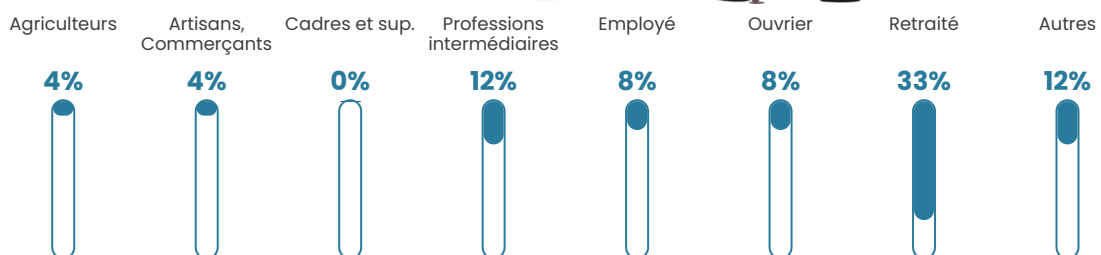


Sources : Institut national de la statistique et des études économiques (insee) selon Les dernières parutions officielles de 2024 portant sur les années 2020, 2021 et 2022.


Tranche d'âge




Activité professionnelle



Niveau de diplôme















Composition des ménages



Profils électoraux

Premier tour

| | | |
|---|---------------------------|---------|
|  | Marine LE PEN | 36.23 % |
|  | Emmanuel MACRON | 25.36 % |
|  | Jean-Luc MÉLENCHON | 10.14 % |
|  | Yannick JADOT | 10.14 % |
|  | Fabien ROUSSEL | 5.80 % |
|  | Jean LASSALLE | 2.90 % |
|  | Anne HIDALGO | 2.90 % |
|  | Éric ZEMMOUR | 2.17 % |
|  | Valérie PÉCRESE | 2.17 % |
|  | Nathalie ARTHAUD | 1.45 % |
|  | Philippe POUTOU | 0.72 % |
|  | Nicolas DUPONT- AIGNAN | 0.00 % |



181 inscrits

Participation : 78.45%

Votes blancs : 2.11%

Votes nuls : 0.70%

Second tour

| | | |
|---|--------------------|---------|
|  | Emmanuel MACRON | 51,15 % |
|  | Marine LE PEN | 48,85 % |

181 inscrits

Participation : 80.11%

Votes blancs : 6.9%

Votes nuls : 2.76%

Sécurité



Agressions physiques / sexuelles

0



Cambriolages

0



Vols / dégradations

0



Stupéfiants

0

Evolution du nombre d'infractions



Pour comparer

(en proportion du nombre d'habitants)



Sources : Bases statistiques communale, départementale et régionale de la délinquance enregistrée par la police et la gendarmerie nationales selon les dernières parutions officielles de 2025 portant sur l'année 2024 ([data.gouv](https://data.gouv.fr)).

Agressions physiques / sexuelles : Violences sexuelles, coups et blessures volontaires intrafamiliaux, coups et blessures volontaires, autres coups, blessures volontaires et vols violents sans arme.

Cambriolages : Cambriolages de logements.

Vols : Vols avec armes, vols d'accessoires sur véhicules, vols dans les véhicules, vols de véhicules, vols sans violence contre des personnes, destructions, dégradations volontaires et escroqueries.

Stupéfiants : Trafic de stupéfiants dont (AFD) et usage de stupéfiants.

Services à la population



Commerce

| | |
|--------------------|-------------------------------|
| Hypermarché | X Glisy 12km |
| Supermarché | X Corbie 3km |
| Superette | X Corbie 3km |
| Boulangerie | X Corbie 3km |
| Boucherie | X Corbie 2km |
| Restaurant | 2 |
| Garage | X Corbie 2km |
| Station-service | X Corbie 2km |
| Banque | X Corbie 3km |
| La poste | X Corbie 3km |
| Coiffeur | 1 |
| Tabac | X Corbie 3km |
| Bars / discothèque | X Corbie 3km |
| Bibliothèque | X Glisy 12km |
| Cinéma | X Albert 12km |
| Vétérinaire | X Corbie 3km |



Santé

| | |
|----------------------------------|--|
| Pharmacie | X Corbie 3km |
| Hôpital | X Corbie 2km |
| Laboratoire d'analyses médicales | X Corbie 3km |
| Etablissement pour handicapé | X Corbie 2km |
| EHPA | X Corbie 2km |
| Médecin | X Corbie 3km |
| Dentiste | X Corbie 3km |
| Chirurgien | X Villers-Bretonneux 7km |
| Dermatologue | X Albert 12km |
| Anesthésiste | X Amiens 17km |
| Gastro-entérologue | X Amiens 16km |
| Gynécologue | X Amiens 15km |
| Cancérologue | X Amiens 17km |
| Neurologue | X Amiens 15km |
| Ophthalmologue | X Albert 12km |
| ORL | X Amiens 17km |
| Cardiologue | X Albert 12km |
| Pédiatre | X Amiens 14km |
| Pneumologue | X Villers-Bretonneux 7km |
| Psychologue | X Amiens 16km |
| Radiologue | X Albert 12km |
| Rhumatologue | X Albert 12km |
| Sage-femme | X Daours 7km |



Éducation

| | |
|-------------------------|--------------------------------------|
| Crèche | X Aubigny 4km |
| Ecole maternelle Public | X Vaux-sur-Somme 3km |
| Ecole maternelle Privé | X Amiens 16km |
| Ecole primaire Public | 1 |
| Ecole primaire Privé | X Warloy-Baillon 9km |
| Collège Public | X Corbie 2km |
| Collège Privé | X Corbie 3km |
| Lycée Public | X Albert 12km |
| Lycée Privé | X Corbie 3km |

Sources : Base Sirene des entreprises et de leurs établissements selon les dernières parutions officielles de 2025 portant sur l'année 2024 ([data.gouv](#)). Liste, localisation et tarifs des professionnels de santé selon les dernières parutions officielles de 2025 portant sur l'année 2024 ([opendatasoft](#)) et FINISS Extraction du Fichier des établissements selon les dernières parutions officielles de 2025 portant sur l'année 2024 ([data.gouv](#)). Adresse et géolocalisation des établissements d'enseignement du premier et second degrés selon les dernières parutions officielles de 2025 portant sur l'année 2024 ([data.education.gouv](#))

Villes autour de Bonnay

| Ville | Habitants | Superficie | Pop densité | Pop active | Taux chômage | Revenu moyen | Prix immobilier |
|------------------------|-----------|--------------------|-----------------------|------------|--------------|--------------|------------------------|
| Corbie (5 avis) | 5 982 | 16 km ² | 374 h/km ² | 45.6% | 4.8% | 21 720 €/an | 1 609 €/m ² |
| Heilly | 438 | 9 km ² | 49 h/km ² | 51.4% | 2.5% | 24 420 €/an | 1 687 €/m ² |
| Vaire-sous-Corbie | 288 | 6 km ² | 48 h/km ² | 48.3% | 3.5% | 25 950 €/an | 1 640 €/m ² |
| Vaux-sur-Somme | 268 | 5 km ² | 54 h/km ² | 47.8% | 6% | 24 690 €/an | 1 289 €/m ² |
| Lahoussoye | 442 | 4 km ² | 111 h/km ² | 49.5% | 3.6% | 25 860 €/an | 1 623 €/m ² |
| Hamelet | 624 | 5 km ² | 125 h/km ² | 49.2% | 1.3% | 25 990 €/an | 1 868 €/m ² |
| Fouilloy (2 avis) | 1 723 | 5 km ² | 345 h/km ² | 47% | 5.4% | 23 530 €/an | 1 558 €/m ² |
| Franvillers (1 avis) | 558 | 4 km ² | 140 h/km ² | 46.2% | 2.2% | 24 970 €/an | 1 471 €/m ² |
| Méricourt-l'Abbé | 587 | 7 km ² | 84 h/km ² | 52.6% | 5.8% | 23 330 €/an | 2 247 €/m ² |
| Aubigny | 502 | 9 km ² | 56 h/km ² | 51.6% | 3.8% | 24 830 €/an | 1 964 €/m ² |
| Ribemont-sur-Ancre | 609 | 9 km ² | 68 h/km ² | 49.6% | 5.1% | 23 010 €/an | 1 379 €/m ² |
| Pont-Noyelles (1 avis) | 826 | 8 km ² | 103 h/km ² | 46.7% | 3.6% | 25 240 €/an | 1 755 €/m ² |
| Sailly-le-Sec | 351 | 6 km ² | 59 h/km ² | 46.7% | 4% | 23 480 €/an | 1 381 €/m ² |
| Treux (2 avis) | 220 | 2 km ² | 110 h/km ² | 45.9% | 3.6% | 22 990 €/an | 1 553 €/m ² |
| Daours | 737 | 8 km ² | 92 h/km ² | 50.3% | 5% | 24 400 €/an | 1 998 €/m ² |

bien-dans-ma-ville.fr



Vous aimez votre ville ? Notez-la !

Et faites-nous part de vos remarques constructives



Avec

BIEN dans ma **VILLE** 