



Version web

Ville de Bonnac

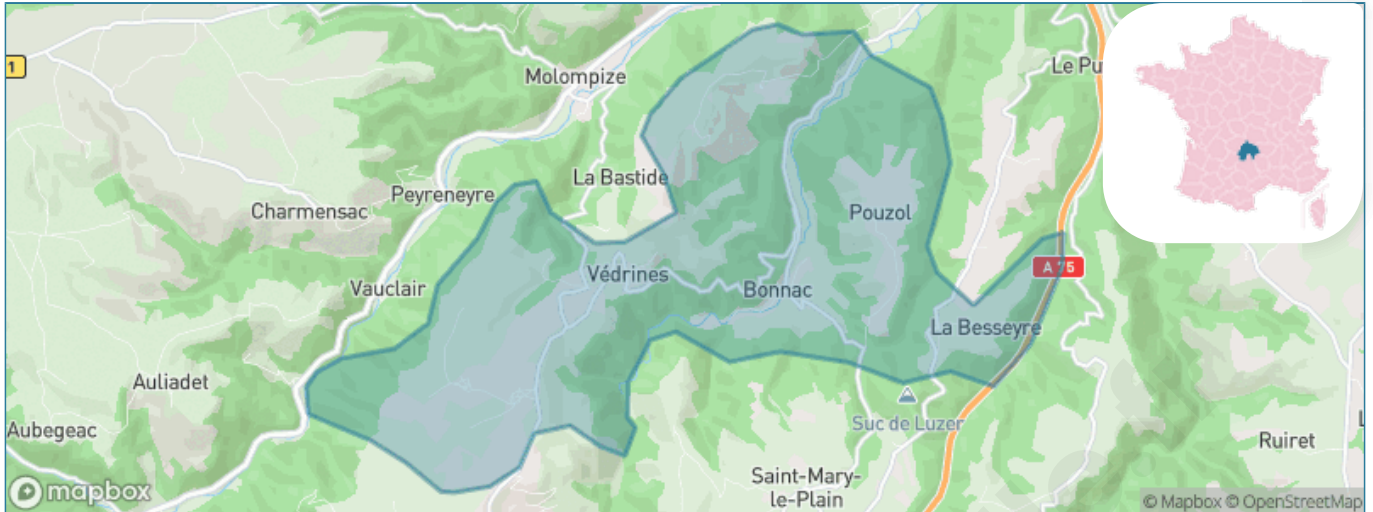
Présenté par

BIEN dans
ma **VILLE** 

Sommaire

Situation géographique	3
Statistiques sur la population	4
Evolution du nombre d'habitants	4
Tranche d'âge	5
0-14 ans	5
15-29 ans	5
30-44 ans	5
45-59 ans	5
60-74 ans	5
75-89 ans	5
90 ans et +	5
Activité professionnelle	5
Agriculteurs	5
Artisans, Commerçants	5
Cadres et sup.	5
Professions intermédiaires	5
Employé	5
Ouvrier	5
Retraité	5
Autres	5
Niveau de diplôme	6
Sans diplôme ou CEP	6
Brevet, BEPC, DNB	6
CAP-BEP ou équivalent	6
BAC ou équivalent	6
BAC+2	6
BAC+3 ou +4	6
BAC+5 ou plus	6
Composition des ménages	6
Couple sans enfant	6
Couple avec enfant(s)	6
Famille monoparentale	6
Colocation / Autre	6
Personnes seules	6
Profils électoraux	7
Premier tour	7
Sécurité	8
Evolution du nombre d'infractions	8
Pour comparer	9
Services à la population	10
Commerce	10
Éducation	10
Villes autour de Bonnac	11

Situation géographique



i Informations clés

- **Région** : Auvergne-Rhône-Alpes
- **Département** : Cantal
- **Code postal** : 15500
- **Superficie** : 22 km²



Statistiques sur la population



Nombre d'habitants

158



Age moyen

52 ans



Pop active

43%



Taux chômage

7.1%



Pop densité

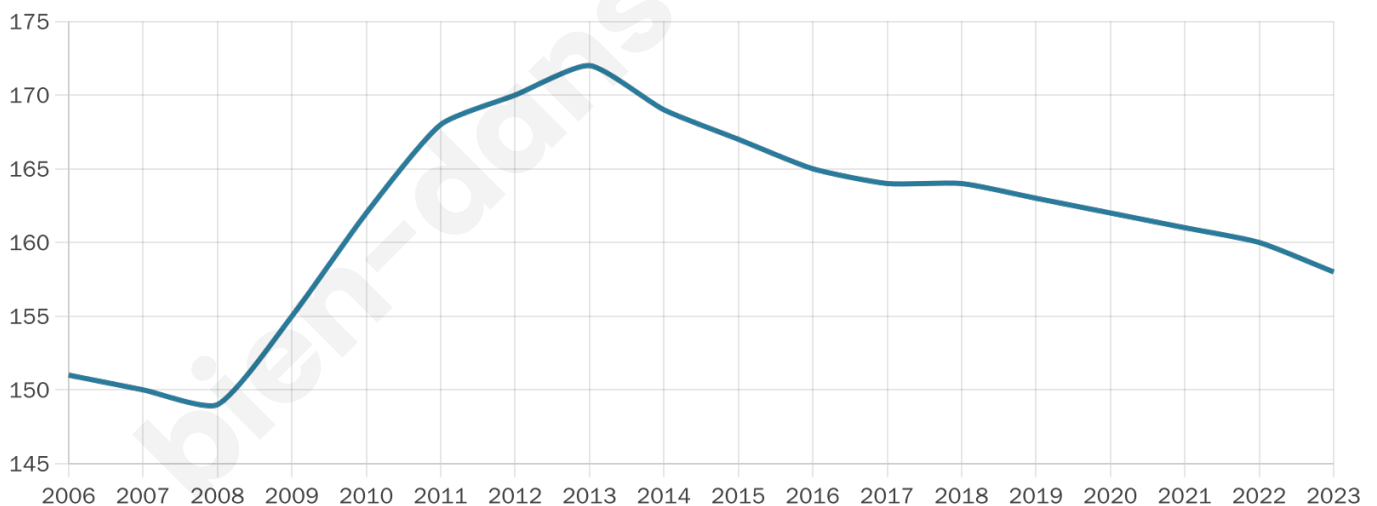
7 h/km²



Revenu moyen

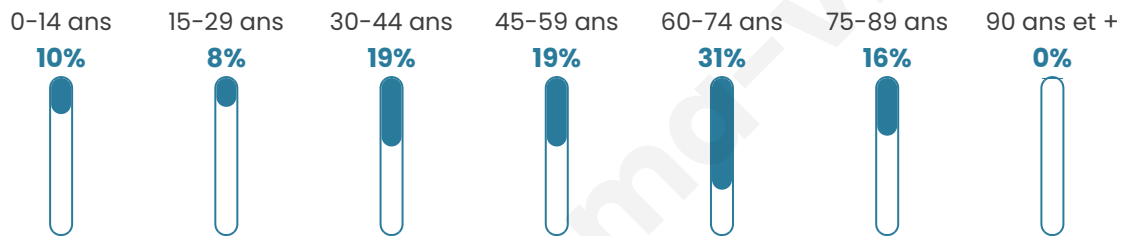
20 530 €/an

Evolution du nombre d'habitants

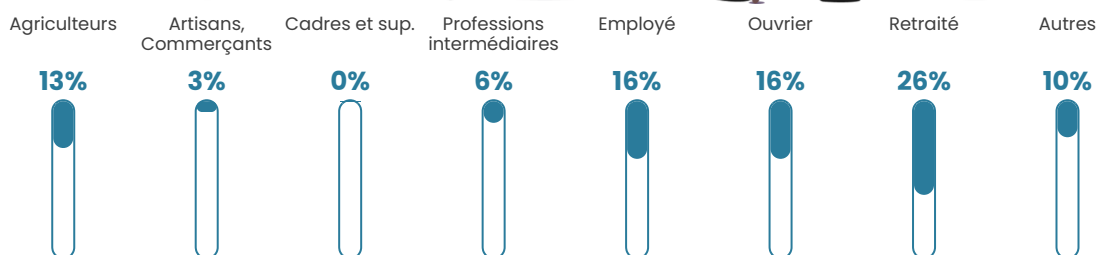


Sources : Institut national de la statistique et des études économiques (insee) selon Les dernières parutions officielles de 2024 portant sur les années 2020, 2021 et 2022.

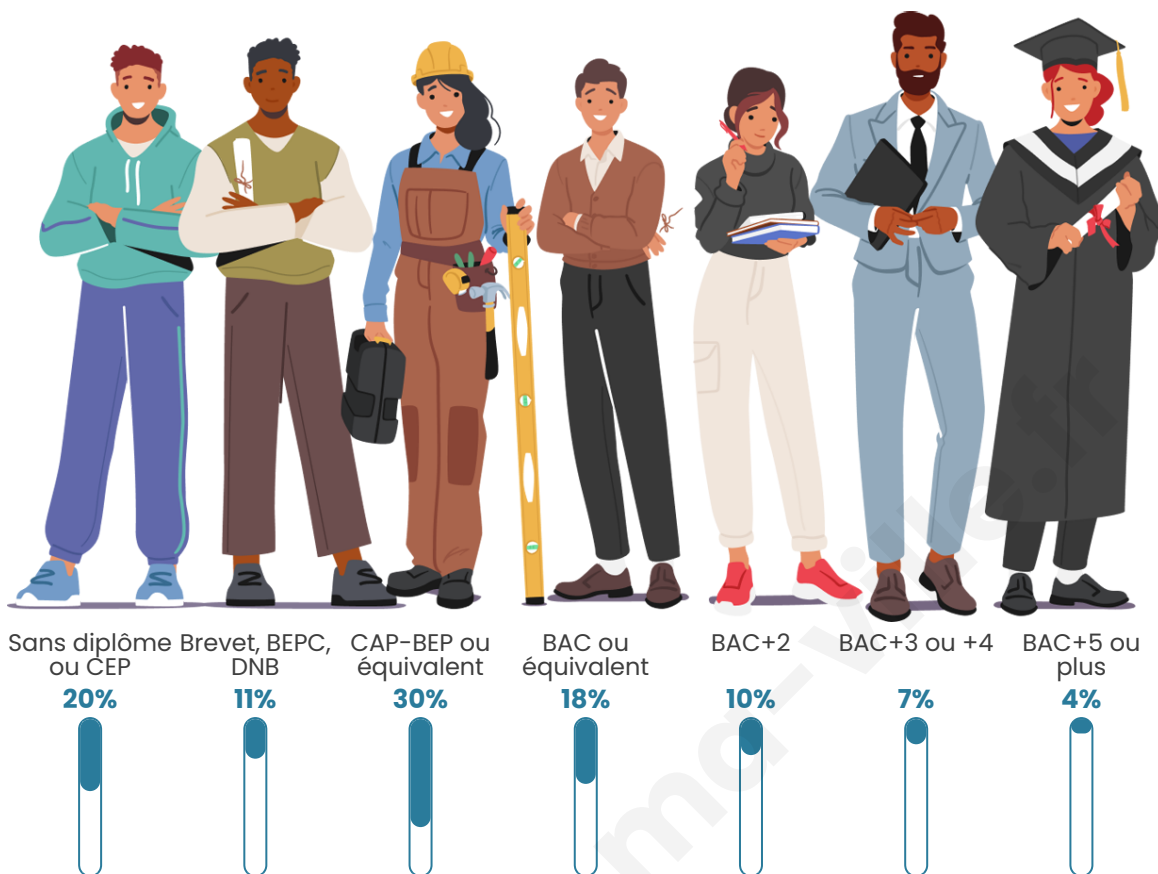
Tranche d'âge




Activité professionnelle



Niveau de diplôme







Composition des ménages



Profils électoraux



Premier tour

	Marine LE PEN	29.13 %
	Emmanuel MACRON	24.41 %
	Jean-Luc MÉLENCHON	14.17 %
	Jean LASSALLE	11.02 %
	Valérie PÉCRESSÉ	7.87 %
	Éric ZEMMOUR	4.72 %
	Nicolas DUPONT-AIGNAN	3.15 %
	Fabien ROUSSEL	2.36 %
	Yannick JADOT	2.36 %
	Anne HIDALGO	0.79 %
	Nathalie ARTHAUD	0.00 %
	Philippe POUTOU	0.00 %

169 inscrits

Participation : 79.29%
Votes blancs : 4.48%
Votes nuls : 0.75%

Second tour

	Emmanuel MACRON	55 %
	Marine LE PEN	45 %

169 inscrits

Participation : 75.74%
Votes blancs : 3.91%
Votes nuls : 2.34%

Sécurité



Agressions physiques / sexuelles

0



Cambriolages

0



Vols / dégradations

0



Stupéfiants

0

Evolution du nombre d'infractions



Pour comparer

(en proportion du nombre d'habitants)

■ Ville ■ Département ■ Région



Sources : Bases statistiques communale, départementale et régionale de la délinquance enregistrée par la police et la gendarmerie nationales selon les dernières parutions officielles de 2025 portant sur l'année 2024 ([data.gouv](https://data.gouv.fr)).

Agressions physiques / sexuelles : Violences sexuelles, coups et blessures volontaires intrafamiliaux, coups et blessures volontaires, autres coups, blessures volontaires et vols violents sans arme.

Cambriolages : Cambriolages de logements.

Vols : Vols avec armes, vols d'accessoires sur véhicules, vols dans les véhicules, vols de véhicules, vols sans violence contre des personnes, destructions, dégradations volontaires et escroqueries.

Stupéfiants : Trafic de stupéfiants dont (AFD) et usage de stupéfiants.

Services à la population



Commerce

Hypermarché	X Saint-Georges 21km
Supermarché	X Massiac 5km
Superette	X Rouffignac-Saint-Cernin-de-Reilhac 4km
Boulangerie	X Molompize 4km
Boucherie	X Massiac 5km
Restaurant	X Massiac 4km
Garage	X Massiac 5km
Station-service	X Massiac 5km
Banque	X Arreau 4km
La poste	X Brioude 18km
Coiffeur	X Massiac 4km
Tabac	X Brioude 19km
Bars / discothèque	X Molompize 3km
Bibliothèque	X Brioude 19km
Cinéma	X Brioude 19km
Vétérinaire	X Massiac 5km



Santé

Pharmacie	X Massiac 5km
Hôpital	X Brioude 19km
Laboratoire d'analyses médicales	X Brioude 20km
Etablissement pour handicapé	X Brioude 18km
EHPA	X Massiac 4km
Médecin	X Massiac 5km
Dentiste	X Massiac 5km
Chirurgien	X Saint-Flour 21km
Dermatologue	X Le Broc 32km
Anesthésiste	X Beaumont 60km
Gastro-entérologue	X Saint-Chély-d'Apcher 47km
Gynécologue	X Brioude 19km
Cancérologue	X Clermont-Ferrand 64km
Neurologue	X Clermont-Ferrand 60km
Ophtalmologue	X Ferrières-Saint-Mary 9km
ORL	X Issoire 37km
Cardiologue	X Issoire 36km
Pédiatre	X Saint-Flour 21km
Pneumologue	X Massiac 5km
Psychologue	X Veyre-Monton 51km
Radiologue	X Issoire 37km
Rhumatologue	X Saint-Flour 21km
Sage-femme	X Brioude 19km



Éducation

Crèche	X Massiac 5km
Ecole maternelle Public	X La Chapelle-Laurent 7km
Ecole maternelle Privé	X Montbrison 82km
Ecole primaire Public	X Massiac 5km
Ecole primaire Privé	X Massiac 5km
Collège Public	X Massiac 4km
Collège Privé	X Neussargues en Pinatelle 18km
Lycée Public	X Brioude 19km
Lycée Privé	X Brioude 19km

Sources : Base Sirene des entreprises et de leurs établissements selon les dernières parutions officielles de 2025 portant sur l'année 2024 ([data.gouv](#)). Liste, localisation et tarifs des professionnels de santé selon les dernières parutions officielles de 2025 portant sur l'année 2024 ([opendatasoft](#)) et FINISS Extraction du Fichier des établissements selon les dernières parutions officielles de 2025 portant sur l'année 2024 ([data.gouv](#)). Adresse et géolocalisation des établissements d'enseignement du premier et second degrés selon les dernières parutions officielles de 2025 portant sur l'année 2024 ([data.education.gouv](#))

Villes autour de Bonnac

Ville	Habitants	Superficie	Pop densité	Pop active	Taux chômage	Revenu moyen	Prix immobilier
Molompize	270	17 km ²	16 h/km ²	43%	3.7%	18 940 €/an	631 €/m ²
Saint-Mary-le-Plain	188	21 km ²	9 h/km ²	45.2%	3.7%	22 140 €/an	1 485 €/m ²
Massiac	1 796	34 km ²	53 h/km ²	42.4%	4.6%	21 420 €/an	954 €/m ²
Saint-Poncy	339	40 km ²	8 h/km ²	48.7%	2.9%	18 110 €/an	449 €/m ²
Auriac-l'Église	141	19 km ²	7 h/km ²	41.1%	4.3%	17 360 €/an	649 €/m ²
Charmensac	71	15 km ²	5 h/km ²	42.3%	0%	NC	NC
La Chapelle-Laurent	234	26 km ²	9 h/km ²	53.8%	1.3%	20 420 €/an	648 €/m ²
Lubilhac	105	24 km ²	4 h/km ²	42.9%	4.8%	NC	1 061 €/m ²
Grenier-Montgon	112	5 km ²	22 h/km ²	40.2%	5.4%	19 250 €/an	1 259 €/m ²
Ferrières-Saint-Mary (1 avis)	235	19 km ²	12 h/km ²	38.3%	1.7%	18 650 €/an	427 €/m ²
Laurie	84	19 km ²	4 h/km ²	36.9%	2.4%	NC	1 167 €/m ²
Valjouze	26	3 km ²	9 h/km ²	46.2%	11.5%	NC	877 €/m ²
Rézentières	114	13 km ²	9 h/km ²	46.5%	1.8%	18 160 €/an	425 €/m ²
Saint-Beauzire	457	23 km ²	20 h/km ²	41.8%	7.7%	21 970 €/an	1 609 €/m ²
Mercœur	146	27 km ²	5 h/km ²	45.9%	1.4%	18 140 €/an	696 €/m ²

bien-dans-ma-ville.fr



Vous aimez votre ville ? Notez-la !

Et faites-nous part de vos remarques constructives



Avec

BIEN dans
ma **VILLE** 