



Version web

Ville de Bonlieu-sur-Roubion

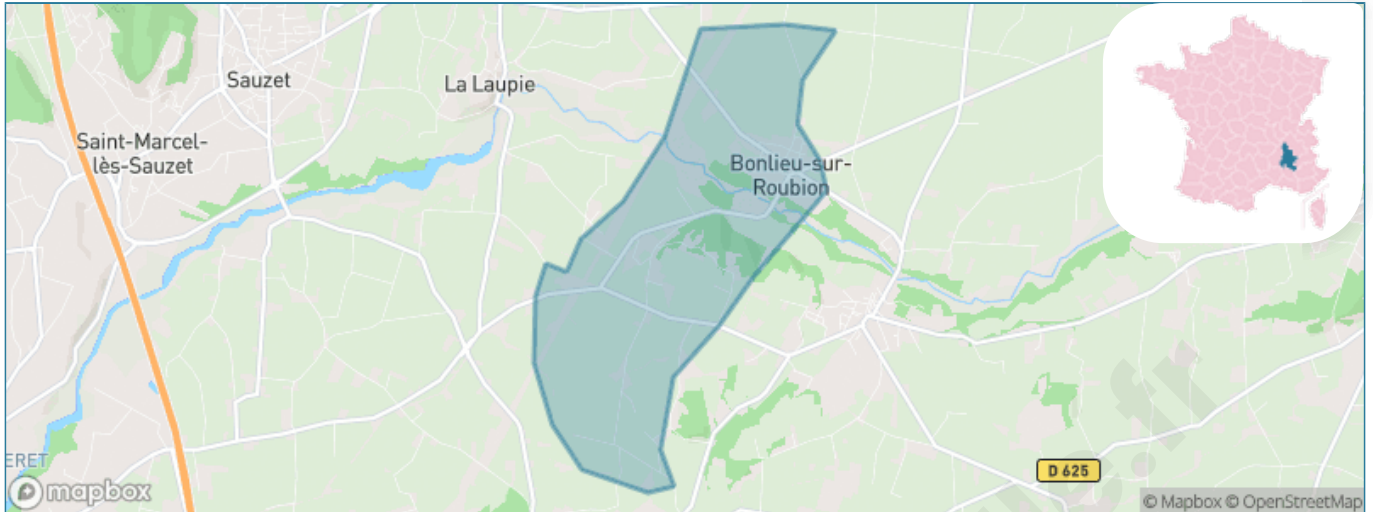
Présenté par

BIEN dans ma **VILLE** 

Sommaire

Situation géographique	3
Statistiques sur la population	4
Evolution du nombre d'habitants	4
Tranche d'âge	5
0-14 ans	5
15-29 ans	5
30-44 ans	5
45-59 ans	5
60-74 ans	5
75-89 ans	5
90 ans et +	5
Activité professionnelle	5
Agriculteurs	5
Artisans, Commerçants	5
Cadres et sup.	5
Professions intermédiaires	5
Employé	5
Ouvrier	5
Retraité	5
Autres	5
Niveau de diplôme	6
Sans diplôme ou CEP	6
Brevet, BEPC, DNB	6
CAP-BEP ou équivalent	6
BAC ou équivalent	6
BAC+2	6
BAC+3 ou +4	6
BAC+5 ou plus	6
Composition des ménages	6
Couple sans enfant	6
Couple avec enfant(s)	6
Famille monoparentale	6
Colocation / Autre	6
Personnes seules	6
Profils électoraux	7
Premier tour	7
Sécurité	8
Evolution du nombre d'infractions	8
Pour comparer	9
Services à la population	10
Commerce	10
Éducation	10
Villes autour de Bonlieu-sur-Roubion	11

Situation géographique



i Informations clés

- **Région** : Auvergne-Rhône-Alpes
- **Département** : Drôme
- **Code postal** : 26160
- **Superficie** : 6 km²



Statistiques sur la population



Nombre d'habitants

458



Age moyen

38 ans



Pop active

49.8%



Taux chômage

7.3%



Pop densité

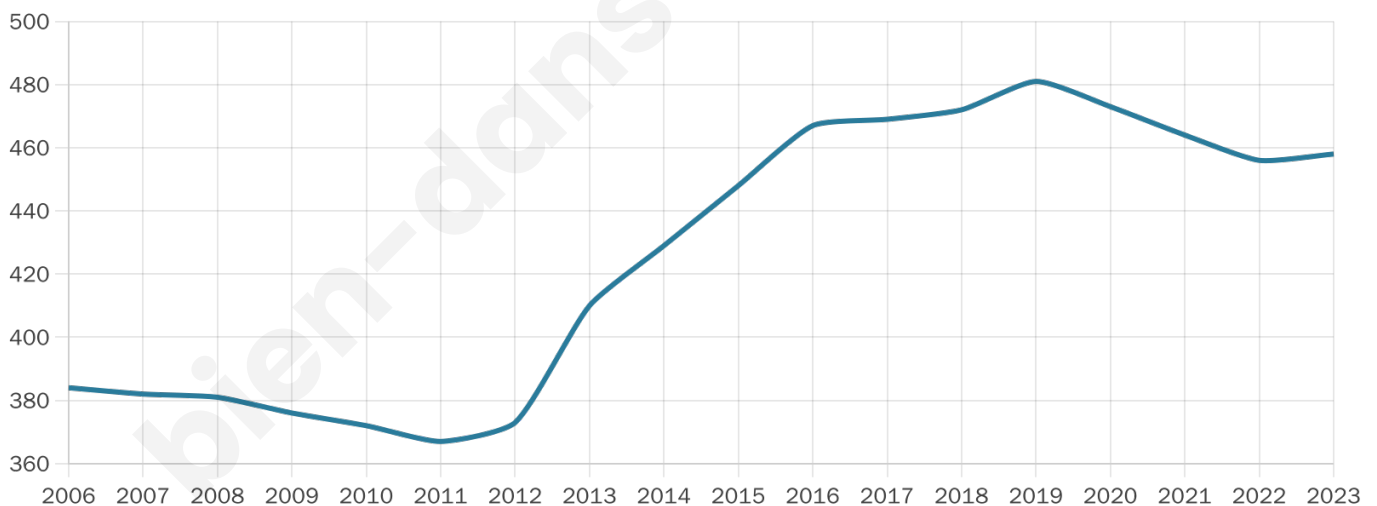
76 h/km²



Revenu moyen

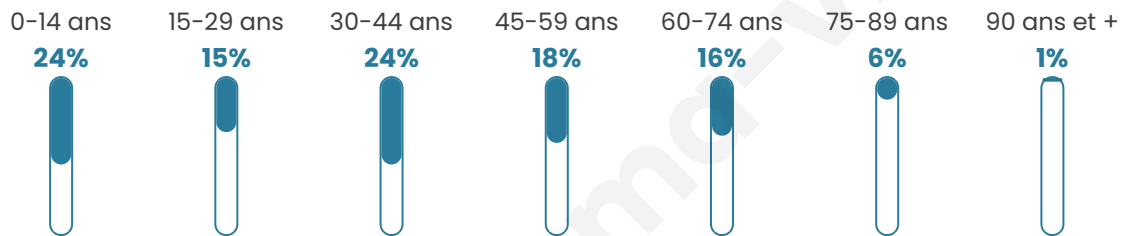
24 250 €/an

Evolution du nombre d'habitants

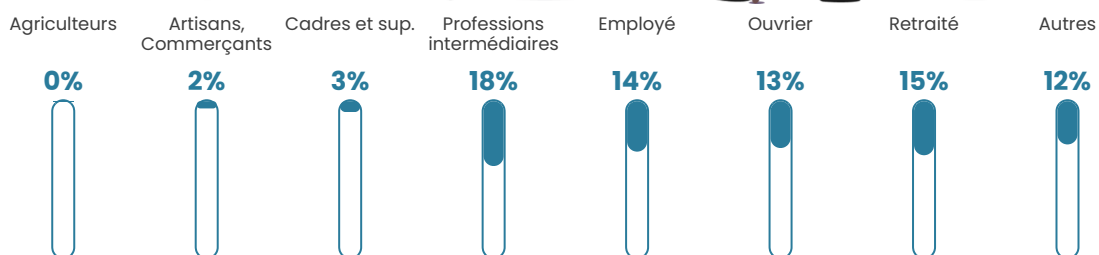


Sources : Institut national de la statistique et des études économiques (insee) selon Les dernières parutions officielles de 2024 portant sur les années 2020, 2021 et 2022.


Tranche d'âge




Activité professionnelle



Niveau de diplôme



Composition des ménages



Profils électoraux

Premier tour

	Marine LE PEN	29.37 %
	Emmanuel MACRON	26.57 %
	Jean-Luc MÉLENCHON	17.48 %
	Éric ZEMMOUR	7.34 %
	Valérie PÉCRESE	4.20 %
	Yannick JADOT	3.85 %
	Jean LASSALLE	3.50 %
	Nicolas DUPONT-AIGNAN	3.15 %
	Fabien ROUSSEL	1.40 %
	Anne HIDALGO	1.40 %
	Philippe POUTOU	1.05 %
	Nathalie ARTHAUD	0.70 %



338 inscrits

Participation : 84.91%

Votes blancs : 0.35%

Votes nuls : 0.00%

Second tour

	Emmanuel MACRON	46,43 %
	Marine LE PEN	53,57 %

338 inscrits

Participation : 81.95%

Votes blancs : 7.58%

Votes nuls : 1.44%

Sécurité



Agressions physiques / sexuelles

0



Cambriolages

0



Vols / dégradations

0



Stupéfiants

0

Evolution du nombre d'infractions



Pour comparer

(en proportion du nombre d'habitants)



Sources : Bases statistiques communale, départementale et régionale de la délinquance enregistrée par la police et la gendarmerie nationales selon les dernières parutions officielles de 2025 portant sur l'année 2024 ([data.gouv](https://data.gouv.fr)).

Agressions physiques / sexuelles : Violences sexuelles, coups et blessures volontaires intrafamiliaux, coups et blessures volontaires, autres coups, blessures volontaires et vols violents sans arme.

Cambriolages : Cambriolages de logements.

Vols : Vols avec armes, vols d'accessoires sur véhicules, vols dans les véhicules, vols de véhicules, vols sans violence contre des personnes, destructions, dégradations volontaires et escroqueries.

Stupéfiants : Trafic de stupéfiants dont (AFD) et usage de stupéfiants.

Services à la population



Commerce

Hypermarché	X Montélimar 8km
Supermarché	X Cléon-d'Andran 6km
Superette	X Saint-Gervais-sur-Roubion 2km
Boulangerie	X La Bâtie-Rolland 3km
Boucherie	X Sauzet 5km
Restaurant	X La Bâtie-Rolland 3km
Garage	1
Station-service	X Montboucher-sur-Jabron 6km
Banque	X Cléon-d'Andran 6km
La poste	X Sauzet 4km
Coiffeur	X Saint-Gervais-sur-Roubion 2km
Tabac	X Sauzet 4km
Bars / discothèque	X Saint-Gervais-sur-Roubion 2km
Bibliothèque	X Sauzet 4km
Cinéma	X Montélimar 10km
Vétérinaire	X La Bégude-de-Mazenc 6km



Santé

Pharmacie	X Sauzet 5km
Hôpital	X Montélimar 7km
Laboratoire d'analyses médicales	X Montélimar 9km
Etablissement pour handicapé	X Montélimar 7km
EHPA	X Marsanne 7km
Médecin	X Sauzet 5km
Dentiste	X Sauzet 4km
Chirurgien	X Montélimar 7km
Dermatologue	X Montélimar 10km
Anesthésiste	X Montélimar 10km
Gastro-entérologue	X Montélimar 9km
Gynécologue	X La Bégude-de-Mazenc 6km
Cancérologue	X Valence 37km
Neurologue	X Montélimar 11km
Ophthalmologue	X Montélimar 7km
ORL	X Montélimar 11km
Cardiologue	X Montélimar 9km
Pédiatre	X Montélimar 10km
Pneumologue	X Montélimar 11km
Psychologue	X Sauzet 4km
Radiologue	X Montélimar 7km
Rhumatologue	X Montélimar 9km
Sage-femme	X La Bâtie-Rolland 3km



Éducation

Crèche	X Saint-Gervais-sur-Roubion 2km
Ecole maternelle Public	X Montboucher-sur-Jabron 6km
Ecole maternelle Privé	X Vaison-la-Romaine 42km
Ecole primaire Public	1
Ecole primaire Privé	X Marsanne 7km
Collège Public	X Cléon-d'Andran 7km
Collège Privé	X Montélimar 8km
Lycée Public	X Montélimar 9km
Lycée Privé	X Montélimar 8km

Sources : Base Sirene des entreprises et de leurs établissements selon les dernières parutions officielles de 2025 portant sur l'année 2024 ([data.gouv](#)). Liste, localisation et tarifs des professionnels de santé selon les dernières parutions officielles de 2025 portant sur l'année 2024 ([opendatasoft](#)) et FINISS Extraction du Fichier des établissements selon les dernières parutions officielles de 2025 portant sur l'année 2024 ([data.gouv](#)). Adresse et géolocalisation des établissements d'enseignement du premier et second degrés selon les dernières parutions officielles de 2025 portant sur l'année 2024 ([data.education.gouv](#))

Villes autour de Bonlieu-sur-Roubion

Ville	Habitants	Superficie	Pop densité	Pop active	Taux chômage	Revenu moyen	Prix immobilier
Saint-Gervais-sur-Roubion (1 avis)	1 091	14 km ²	78 h/km ²	51.1%	4.1%	22 840 €/an	2 400 €/m ²
La Laupie (1 avis)	789	9 km ²	88 h/km ²	48%	2.8%	24 580 €/an	1 553 €/m ²
La Bâtie-Rolland	1 087	8 km ²	136 h/km ²	45.5%	3.6%	23 930 €/an	1 933 €/m ²
Sauzet (4 avis)	1 882	19 km ²	99 h/km ²	45.2%	3.8%	26 630 €/an	1 860 €/m ²
Saint-Marcel-lès-Sauzet (3 avis)	1 228	4 km ²	307 h/km ²	49.3%	3.4%	25 390 €/an	1 820 €/m ²
Puygiron	431	6 km ²	72 h/km ²	51.7%	4.2%	24 110 €/an	2 511 €/m ²
Montboucher-sur-Jabron (7 avis)	2 592	9 km ²	288 h/km ²	45.9%	3.8%	25 030 €/an	1 964 €/m ²
Cléon-d'Andran	1 004	10 km ²	100 h/km ²	42.8%	4%	22 570 €/an	2 064 €/m ²
Charols (1 avis)	965	7 km ²	138 h/km ²	43.1%	4.5%	22 350 €/an	1 550 €/m ²
Condillac (1 avis)	132	9 km ²	15 h/km ²	43.2%	4.5%	22 480 €/an	3 461 €/m ²
Savasse (1 avis)	1 631	22 km ²	74 h/km ²	46.3%	3.5%	25 600 €/an	2 212 €/m ²
Marsanne	1 246	34 km ²	37 h/km ²	48.4%	3.1%	26 000 €/an	2 428 €/m ²
Rochefort-en-Valdaine	353	12 km ²	29 h/km ²	45.9%	3.7%	24 380 €/an	1 989 €/m ²
Roynac (1 avis)	477	17 km ²	28 h/km ²	41.5%	3.4%	24 060 €/an	2 106 €/m ²
La Bégude-de-Mazenc (1 avis)	1 779	23 km ²	77 h/km ²	43.7%	3.7%	23 440 €/an	1 553 €/m ²

bien-dans-ma-ville.fr



Vous aimez votre ville ? Notez-la !

Et faites-nous part de vos remarques constructives



Avec

BIEN dans ma **VILLE** 