



Version web

Ville de Boncourt

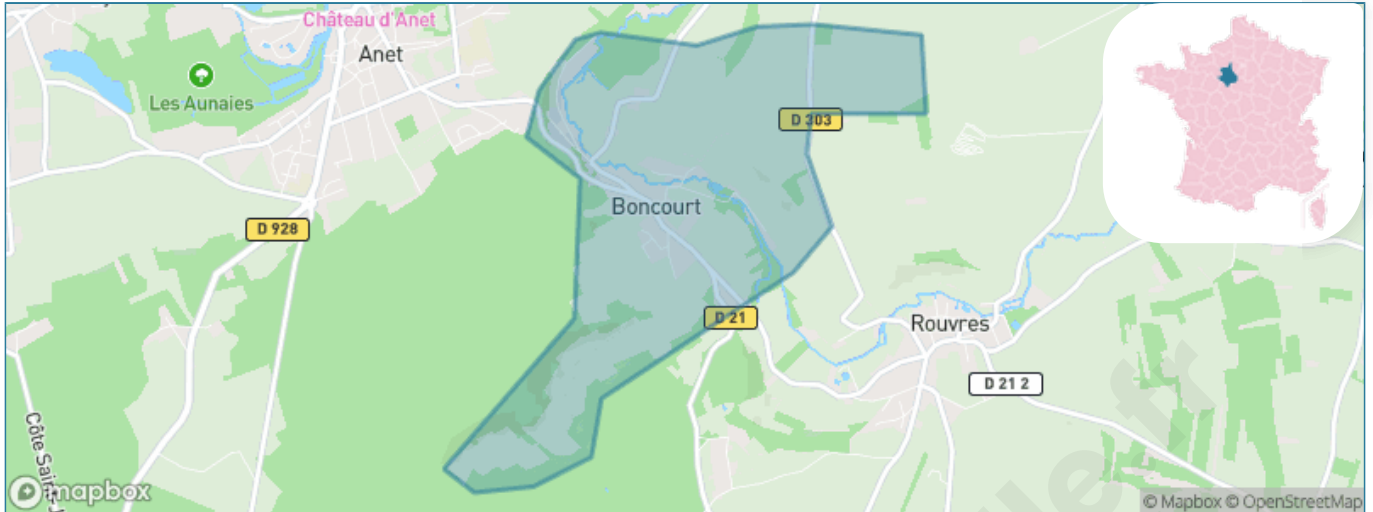
Présenté par

BIEN dans
ma **VILLE** 

Sommaire

Situation géographique	3
Statistiques sur la population	4
Evolution du nombre d'habitants	4
Tranche d'âge	5
0-14 ans	5
15-29 ans	5
30-44 ans	5
45-59 ans	5
60-74 ans	5
75-89 ans	5
90 ans et +	5
Activité professionnelle	5
Agriculteurs	5
Artisans, Commerçants	5
Cadres et sup.	5
Professions intermédiaires	5
Employé	5
Ouvrier	5
Retraité	5
Autres	5
Niveau de diplôme	6
Sans diplôme ou CEP	6
Brevet, BEPC, DNB	6
CAP-BEP ou équivalent	6
BAC ou équivalent	6
BAC+2	6
BAC+3 ou +4	6
BAC+5 ou plus	6
Composition des ménages	6
Couple sans enfant	6
Couple avec enfant(s)	6
Famille monoparentale	6
Colocation / Autre	6
Personnes seules	6
Profils électoraux	7
Premier tour	7
Sécurité	8
Evolution du nombre d'infractions	8
Pour comparer	9
Services à la population	10
Commerce	10
Éducation	10
Villes autour de Boncourt	11

Situation géographique



i Informations clés

- **Région** : Centre-Val de Loire
- **Département** : Eure-et-Loir
- **Code postal** : 28260
- **Superficie** : 3 km²



Statistiques sur la population



Nombre d'habitants

274



Age moyen

40 ans



Pop active

47.4%



Taux chômage

9.4%



Pop densité

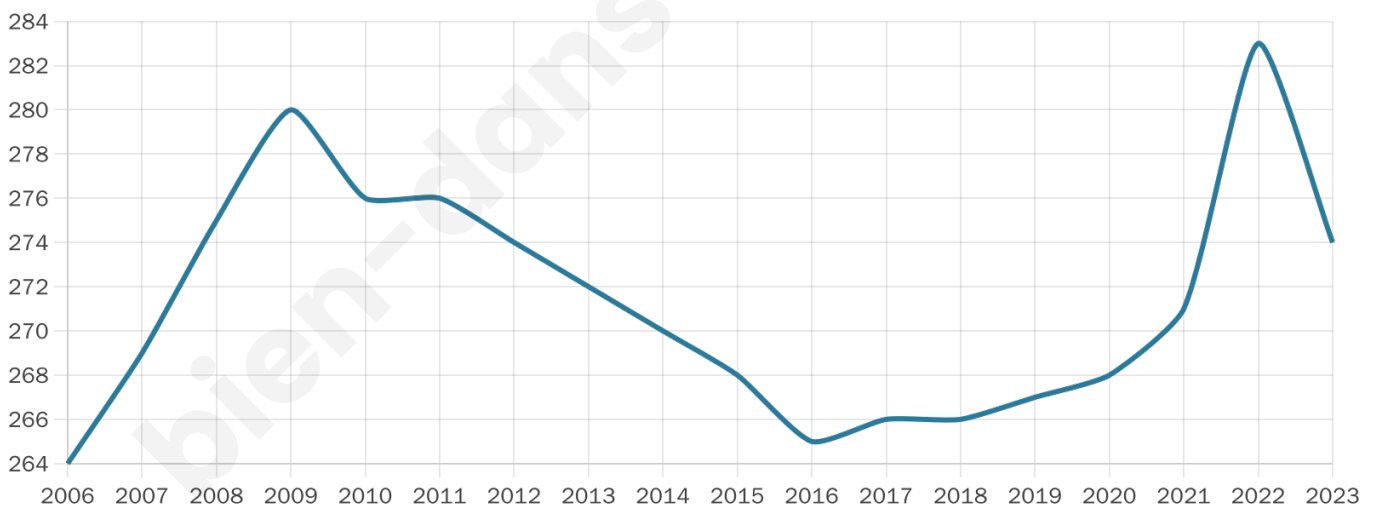
91 h/km²



Revenu moyen

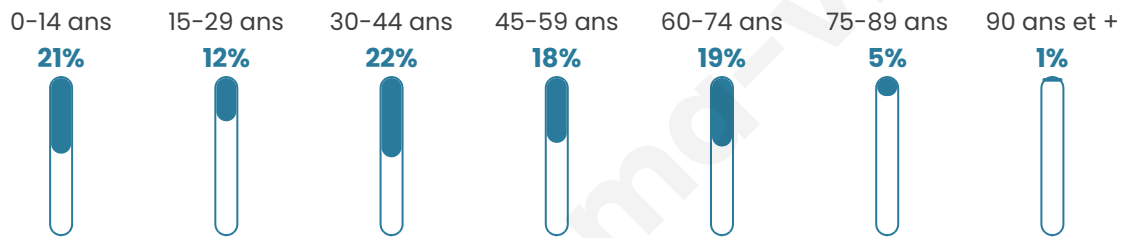
25 730 €/an

Evolution du nombre d'habitants

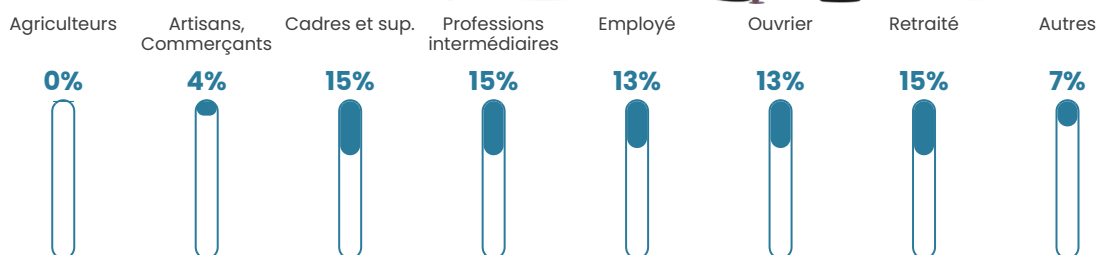


Sources : Institut national de la statistique et des études économiques (insee) selon Les dernières parutions officielles de 2024 portant sur les années 2020, 2021 et 2022.

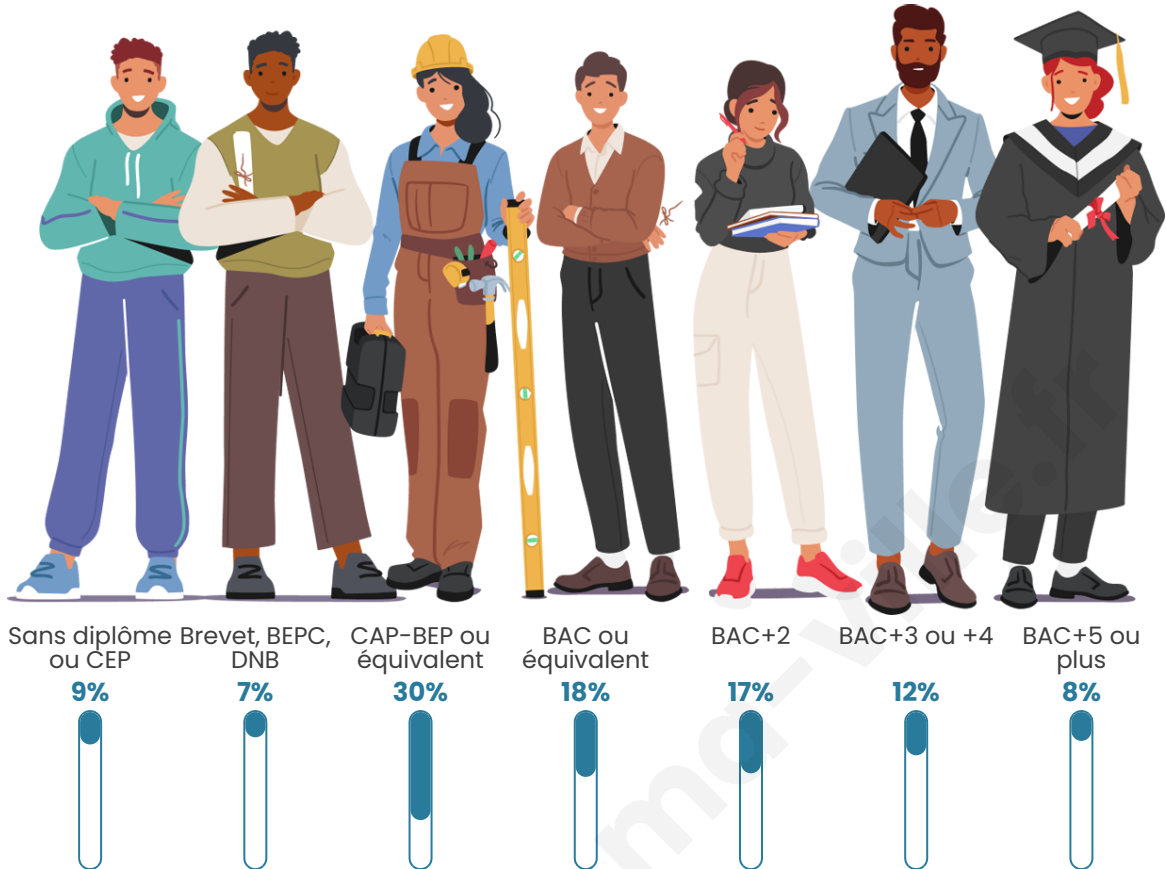
Tranche d'âge




Activité professionnelle



Niveau de diplôme















Composition des ménages



Profils électoraux

Premier tour

	Emmanuel MACRON	29.31 %
	Marine LE PEN	20.11 %
	Jean-Luc MÉLENCHON	13.79 %
	Éric ZEMMOUR	9.20 %
	Valérie PÉCRESE	7.47 %
	Yannick JADOT	6.90 %
	Philippe POUTOU	3.45 %
	Anne HIDALGO	2.87 %
	Nicolas DUPONT- AIGNAN	2.87 %
	Jean LASSALLE	1.72 %
	Nathalie ARTHAUD	1.15 %
	Fabien ROUSSEL	1.15 %



215 inscrits

Participation : 83.26%

Votes blancs : 1.68%

Votes nuls : 1.12%

Second tour

	Emmanuel MACRON	58,08 %
	Marine LE PEN	41,92 %

215 inscrits

Participation : 85.12%

Votes blancs : 7.1%

Votes nuls : 1.64%

Sécurité



Agressions physiques / sexuelles

0



Cambriolages

0



Vols / dégradations

0



Stupéfiants

0

Evolution du nombre d'infractions



Pour comparer

(en proportion du nombre d'habitants)

■ Ville ■ Département ■ Région



Sources : Bases statistiques communale, départementale et régionale de la délinquance enregistrée par la police et la gendarmerie nationales selon les dernières parutions officielles de 2025 portant sur l'année 2024 ([data.gouv](https://data.gouv.fr)).

Agressions physiques / sexuelles : Violences sexuelles, coups et blessures volontaires intrafamiliaux, coups et blessures volontaires, autres coups, blessures volontaires et vols violents sans arme.

Cambriolages : Cambriolages de logements.

Vols : Vols avec armes, vols d'accessoires sur véhicules, vols dans les véhicules, vols de véhicules, vols sans violence contre des personnes, destructions, dégradations volontaires et escroqueries.

Stupéfiants : Trafic de stupéfiants dont (AFD) et usage de stupéfiants.

Services à la population



Commerce

Hypermarché	X Maulette 14km
Supermarché	X Anet 2km
Superette	X Rouvres 2km
Boulangerie	X Oulins 2km
Boucherie	X Ézy-sur-Eure 4km
Restaurant	X Anet 2km
Garage	1
Station-service	X Anet 2km
Banque	X Anet 2km
La poste	X Saussay 3km
Coiffeur	1
Tabac	X Anet 2km
Bars / discothèque	X Anet 2km
Bibliothèque	X Dreux 14km
Cinéma	X Dreux 15km
Vétérinaire	X Anet 2km



Santé

Pharmacie	X Anet 1km
Hôpital	X Dreux 14km
Laboratoire d'analyses médicales	X Ézy-sur-Eure 4km
Etablissement pour handicapé	X Abondant 7km
EHPA	X Anet 2km
Médecin	X Anet 2km
Dentiste	X Ivry-la-Bataille 4km
Chirurgien	X Houdan 12km
Dermatologue	X Dreux 13km
Anesthésiste	X Mantes-la-Jolie 24km
Gastro-entérologue	X Cherisy 12km
Gynécologue	X Houdan 12km
Cancérologue	X Mainvilliers 44km
Neurologue	X Cherisy 12km
Ophthalmologue	X Bréval 11km
ORL	X Dreux 15km
Cardiologue	X Longnes 12km
Pédiatre	X Cherisy 12km
Pneumologue	X Dreux 16km
Psychologue	X Dreux 14km
Radiologue	X Houdan 12km
Rhumatologue	X Dreux 15km
Sage-femme	X Bréval 11km



Éducation

Crèche	X Anet 2km
Ecole maternelle Public	X Ézy-sur-Eure 4km
Ecole maternelle Privé	X Trappes 41km
Ecole primaire Public	X Oulins 2km
Ecole primaire Privé	X Anet 2km
Collège Public	X Anet 2km
Collège Privé	X Dreux 14km
Lycée Public	X Dreux 15km
Lycée Privé	X Anet 3km

Sources : Base Sirene des entreprises et de leurs établissements selon les dernières parutions officielles de 2025 portant sur l'année 2024 ([data.gouv](#)). Liste, localisation et tarifs des professionnels de santé selon les dernières parutions officielles de 2025 portant sur l'année 2024 ([opendatasoft](#)) et FINISS Extraction du Fichier des établissements selon les dernières parutions officielles de 2025 portant sur l'année 2024 ([data.gouv](#)). Adresse et géolocalisation des établissements d'enseignement du premier et second degrés selon les dernières parutions officielles de 2025 portant sur l'année 2024 ([data.education.gouv](#))

Villes autour de Boncourt

Ville	Habitants	Superficie	Pop densité	Pop active	Taux chômage	Revenu moyen	Prix immobilier
Rouvres	802	16 km ²	50 h/km ²	50.6%	4%	27 020 €/an	2 222 €/m ²
Oulins (3 avis)	1 171	10 km ²	117 h/km ²	50.8%	4.3%	25 390 €/an	1 811 €/m ²
Anet (1 avis)	2 721	7 km ²	389 h/km ²	43.1%	3.9%	24 220 €/an	2 130 €/m ²
Saussay	1 080	4 km ²	270 h/km ²	49.4%	6%	24 180 €/an	1 997 €/m ²
Ivry-la-Bataille (2 avis)	2 609	7 km ²	373 h/km ²	49%	6.9%	22 290 €/an	2 057 €/m ²
La Chaussée-d'Ivry	1 321	8 km ²	165 h/km ²	48.1%	4.6%	26 030 €/an	1 929 €/m ²
Ézy-sur-Eure (3 avis)	3 644	8 km ²	456 h/km ²	47.3%	5%	22 490 €/an	1 662 €/m ²
Saint-Ouen-Marchefroy	290	9 km ²	32 h/km ²	46.9%	4.5%	29 700 €/an	2 190 €/m ²
Bû (1 avis)	2 077	22 km ²	94 h/km ²	47.7%	3.9%	26 320 €/an	2 147 €/m ²
Berchères-sur-Vesgre	862	12 km ²	72 h/km ²	48.1%	3%	28 100 €/an	2 339 €/m ²
Le Mesnil-Simon	565	9 km ²	63 h/km ²	54.5%	3.9%	26 560 €/an	2 096 €/m ²
La Couture-Boussey (1 avis)	2 295	10 km ²	230 h/km ²	47.5%	5.4%	23 680 €/an	1 902 €/m ²
L'Habit	476	5 km ²	95 h/km ²	52.3%	2.3%	27 250 €/an	2 000 €/m ²
Sorel-Moussel (4 avis)	1 758	12 km ²	147 h/km ²	46.6%	4.5%	25 620 €/an	2 182 €/m ²
Croth (1 avis)	1 416	10 km ²	142 h/km ²	48.4%	4.9%	23 590 €/an	1 942 €/m ²

bien-dans-ma-ville.fr



Vous aimez votre ville ? Notez-la !

Et faites-nous part de vos remarques constructives



Avec

BIEN dans ma **VILLE** 