



Version web

Ville de Boncé

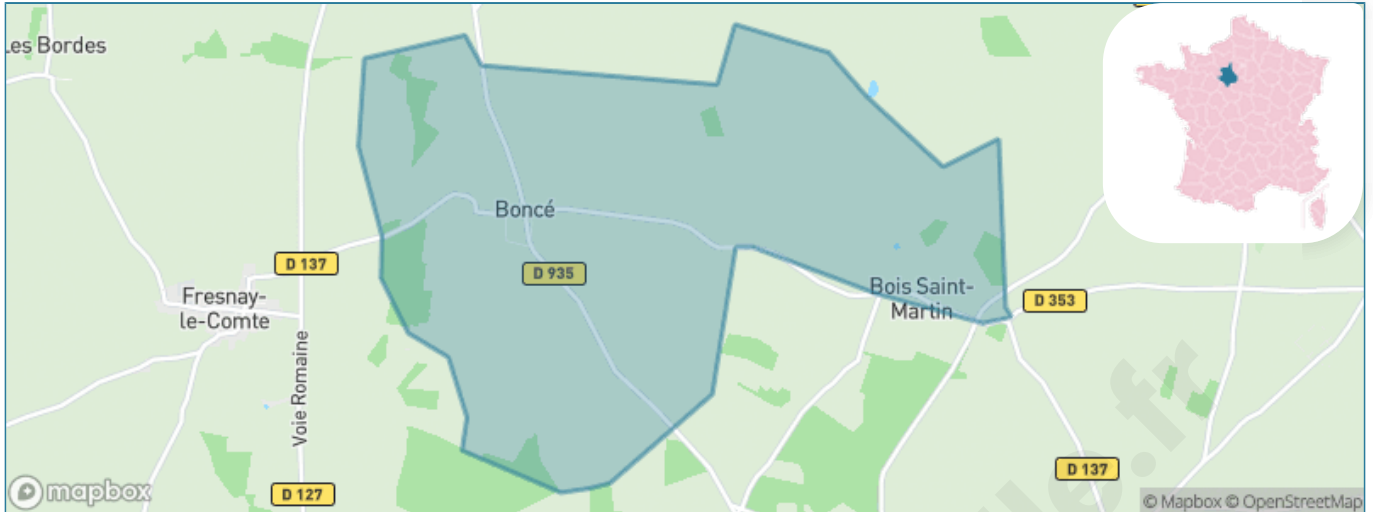
Présenté par

BIEN dans
ma **VILLE** 

Sommaire

Situation géographique	3
Statistiques sur la population	4
Evolution du nombre d'habitants	4
Tranche d'âge	5
0-14 ans	5
15-29 ans	5
30-44 ans	5
45-59 ans	5
60-74 ans	5
75-89 ans	5
90 ans et +	5
Activité professionnelle	5
Agriculteurs	5
Artisans, Commerçants	5
Cadres et sup.	5
Professions intermédiaires	5
Employé	5
Ouvrier	5
Retraité	5
Autres	5
Niveau de diplôme	6
Sans diplôme ou CEP	6
Brevet, BEPC, DNB	6
CAP-BEP ou équivalent	6
BAC ou équivalent	6
BAC+2	6
BAC+3 ou +4	6
BAC+5 ou plus	6
Composition des ménages	6
Couple sans enfant	6
Couple avec enfant(s)	6
Famille monoparentale	6
Colocation / Autre	6
Personnes seules	6
Profils électoraux	7
Premier tour	7
Sécurité	8
Evolution du nombre d'infractions	8
Pour comparer	9
Services à la population	10
Commerce	10
Éducation	10
Villes autour de Boncé	12

Situation géographique



i Informations clés

- **Région** : Centre-Val de Loire
- **Département** : Eure-et-Loir
- **Code postal** : 28150
- **Superficie** : 8 km²



Statistiques sur la population



Nombre d'habitants

212



Age moyen

37 ans



Pop active

55.7%



Taux chômage

3.5%



Pop densité

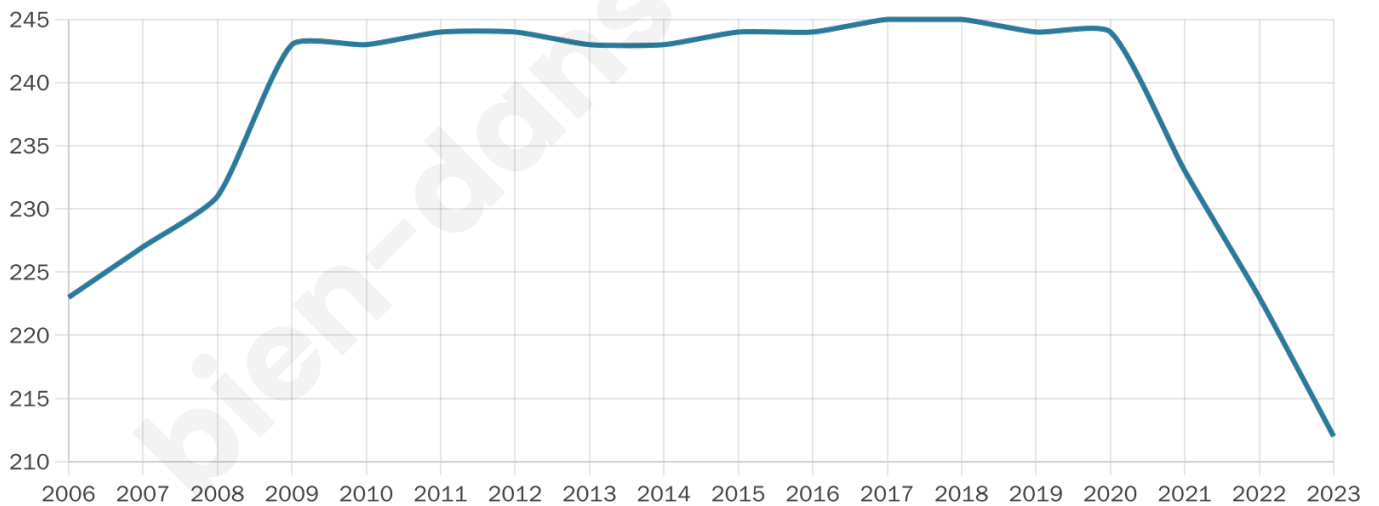
27 h/km²



Revenu moyen

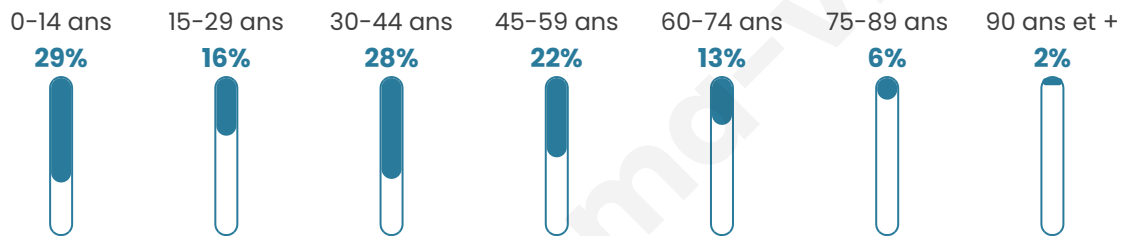
25 860 €/an

Evolution du nombre d'habitants

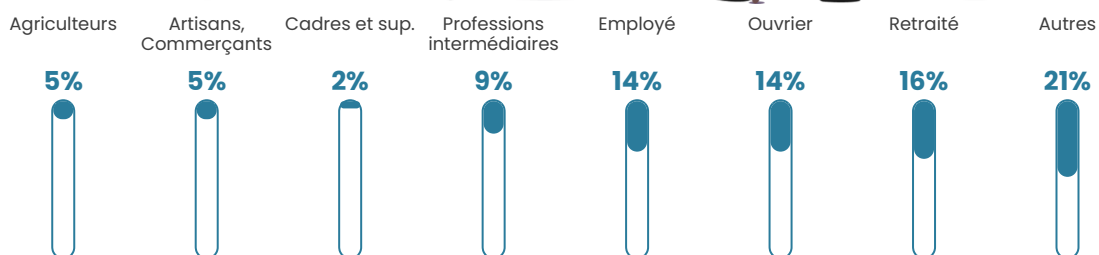


Sources : Institut national de la statistique et des études économiques (insee) selon Les dernières parutions officielles de 2024 portant sur les années 2020, 2021 et 2022.


Tranche d'âge




Activité professionnelle



Niveau de diplôme















Composition des ménages



Profils électoraux

Premier tour

	Marine LE PEN	35.16 %
	Emmanuel MACRON	23.44 %
	Jean-Luc MÉLENCHON	16.41 %
	Éric ZEMMOUR	6.25 %
	Jean LASSALLE	4.69 %
	Valérie PÉCRESSÉ	4.69 %
	Nicolas DUPONT-AIGNAN	3.91 %
	Fabien ROUSSEL	3.13 %
	Yannick JADOT	2.34 %
	Nathalie ARTHAUD	0.00 %
	Anne HIDALGO	0.00 %
	Philippe POUTOU	0.00 %



165 inscrits

Participation : 81.21%

Votes blancs : 2.24%

Votes nuls : 2.24%

Second tour

	Emmanuel MACRON	41,6 %
	Marine LE PEN	58,4 %

165 inscrits

Participation : 83.03%

Votes blancs : 7.3%

Votes nuls : 1.46%

Sécurité



Agressions physiques / sexuelles

0



Cambriolages

0



Vols / dégradations

0



Stupéfiants

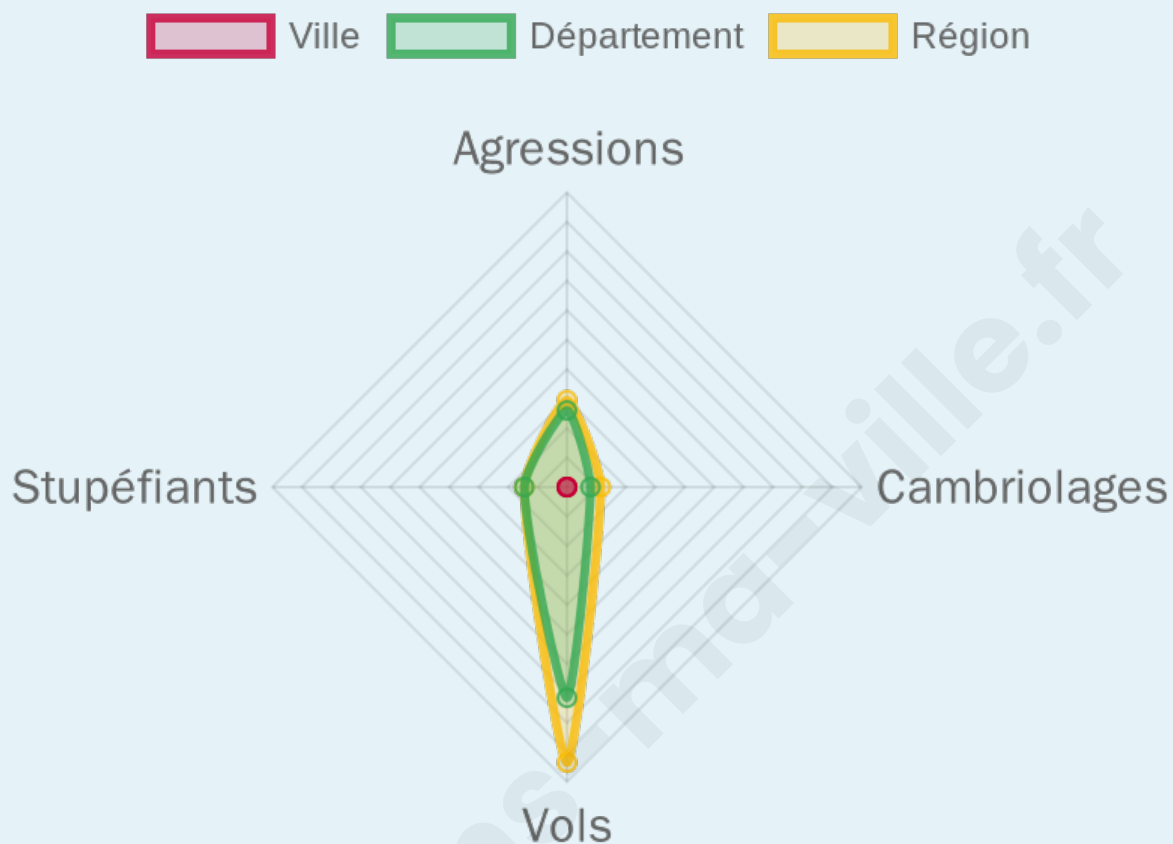
0

Evolution du nombre d'infractions



Pour comparer

(en proportion du nombre d'habitants)



Sources : Bases statistiques communale, départementale et régionale de la délinquance enregistrée par la police et la gendarmerie nationales selon les dernières parutions officielles de 2025 portant sur l'année 2024 ([data.gouv](https://data.gouv.fr)).

Agressions physiques / sexuelles : Violences sexuelles, coups et blessures volontaires intrafamiliaux, coups et blessures volontaires, autres coups, blessures volontaires et vols violents sans arme.

Cambriolages : Cambriolages de logements.

Vols : Vols avec armes, vols d'accessoires sur véhicules, vols dans les véhicules, vols de véhicules, vols sans violence contre des personnes, destructions, dégradations volontaires et escroqueries.

Stupéfiants : Trafic de stupéfiants dont (AFD) et usage de stupéfiants.

Services à la population



Commerce

Hypermarché	X <u>Barjouville</u> 13km
Supermarché	X <u>Les Villages Vovéens</u> 9km
Superette	X <u>Les Villages Vovéens</u> 9km
Boulangerie	X <u>Dammarie</u> 5km
Boucherie	X <u>Prunay-le-Gillon</u> 12km
Restaurant	X <u>Theuville</u> 8km
Garage	X <u>Meslay-le-Vidame</u> 4km
Station-service	X <u>Les Villages Vovéens</u> 10km
Banque	X <u>Dammarie</u> 5km
La poste	X <u>Les Villages Vovéens</u> 7km
Coiffeur	X <u>Vitray-en-Beauce</u> 5km
Tabac	X <u>Bailleau-le-Pin</u> 15km
Bars / discothèque	X <u>Dammarie</u> 5km
Bibliothèque	X <u>Gellainville</u> 14km
Cinéma	X <u>Chartres</u> 16km
Vétérinaire	X <u>Les Villages Vovéens</u> 10km



Santé

Pharmacie	X <u>Mignièrès</u> 8km
Hôpital	X <u>Le Coudray</u> 14km
Laboratoire d'analyses médicales	X <u>Le Coudray</u> 14km
Etablissement pour handicapé	X <u>Luisant</u> 13km
EHPA	X <u>Les Villages Vovéens</u> 10km
Médecin	X <u>Dammarie</u> 5km
Dentiste	X <u>Le Coudray</u> 14km
Chirurgien	X <u>Chartres</u> 17km
Dermatologue	X <u>Chartres</u> 15km
Anesthésiste	X <u>Mainvilliers</u> 18km
Gastro-entérologue	X <u>Le Coudray</u> 14km
Gynécologue	X <u>Le Coudray</u> 14km
Cancérologue	X <u>Mainvilliers</u> 18km
Neurologue	X <u>Chartres</u> 16km
Ophthalmologue	X <u>Le Coudray</u> 14km
ORL	X <u>Chartres</u> 16km
Cardiologue	X <u>Le Coudray</u> 14km
Pédiatre	X <u>Barjouville</u> 12km
Pneumologue	X <u>Mainvilliers</u> 18km
Psychologue	X <u>Lucé</u> 16km
Radiologue	X <u>Les Villages Vovéens</u> 10km
Rhumatologue	X <u>Le Coudray</u> 14km
Sage-femme	X <u>Thivars</u> 9km



Éducation

Crèche	X <u>Fresnay-le-Comte</u> 2km
Ecole maternelle Public	X <u>Dammarie</u> 5km
Ecole maternelle Privé	X <u>Le Coudray</u> 13km
Ecole primaire Public	X <u>Fresnay-le-Comte</u> 2km
Ecole primaire Privé	X <u>Les Villages Vovéens</u> 10km
Collège Public	X <u>Les Villages Vovéens</u> 10km
Collège Privé	X <u>Mignièrès</u> 9km

Lycée Public	X <u>Sours</u> 13km
Lycée Privé	X <u>Mignières</u> 8km

Sources : Base Sirene des entreprises et de leurs établissements selon les dernières parutions officielles de 2025 portant sur l'année 2024 ([data.gouv](https://data.gouv.fr)). Liste, localisation et tarifs des professionnels de santé selon les dernières parutions officielles de 2025 portant sur l'année 2024 ([opendatasoft](https://opendatasoft.com)) et FINESS Extraction du Fichier des établissements selon les dernières parutions officielles de 2025 portant sur l'année 2024 ([data.gouv](https://data.gouv.fr)). Adresse et géolocalisation des établissements d'enseignement du premier et second degrés selon les dernières parutions officielles de 2025 portant sur l'année 2024 ([data.education.gouv](https://data.education.gouv.fr))

bien-dans-ma-ville.fr

Villes autour de Boncé

Ville	Habitants	Superficie	Pop densité	Pop active	Taux chômage	Revenu moyen	Prix immobilier
Fresnay-le-Comte	281	8 km ²	35 h/km ²	50.2%	2.5%	24 070 €/an	1 613 €/m ²
Meslay-le-Vidame (2 avis)	508	14 km ²	36 h/km ²	57.1%	3.1%	25 440 €/an	1 253 €/m ²
Dammarie	1 505	32 km ²	47 h/km ²	49.5%	4.1%	25 700 €/an	2 019 €/m ²
La Bourdinière-Saint-Loup	741	20 km ²	37 h/km ²	50.5%	3.8%	24 710 €/an	1 978 €/m ²
Vitray-en-Beauce	346	10 km ²	35 h/km ²	53.5%	4.6%	23 190 €/an	1 140 €/m ²
Luplanté	384	16 km ²	24 h/km ²	59.9%	3.4%	24 580 €/an	1 528 €/m ²
Corancez	372	6 km ²	62 h/km ²	48.4%	2.7%	26 530 €/an	2 188 €/m ²
Le Gault-Saint-Denis	666	23 km ²	29 h/km ²	49.1%	5.1%	24 260 €/an	1 186 €/m ²
Theuville	729	29 km ²	25 h/km ²	50.3%	3.3%	24 300 €/an	1 337 €/m ²
Villars	179	8 km ²	22 h/km ²	50.3%	4.5%	23 390 €/an	1 073 €/m ²
Mignières (1 avis)	1 163	13 km ²	89 h/km ²	47.6%	2.5%	26 410 €/an	2 142 €/m ²
Ermenonville-la-Grande	311	12 km ²	26 h/km ²	57.6%	3.9%	28 140 €/an	1 804 €/m ²
Baigneaux	232	11 km ²	21 h/km ²	47.4%	3%	25 420 €/an	1 348 €/m ²
Bouville	530	15 km ²	35 h/km ²	55.7%	4.5%	22 800 €/an	1 615 €/m ²
Thivars (1 avis)	1 119	9 km ²	124 h/km ²	43%	2.4%	25 990 €/an	1 832 €/m ²

bien-dans-ma-ville.fr



Vous aimez votre ville ? Notez-la !

Et faites-nous part de vos remarques constructives



Avec

BIEN dans ma **VILLE** 