



Version web

Ville de Bon-Encontre

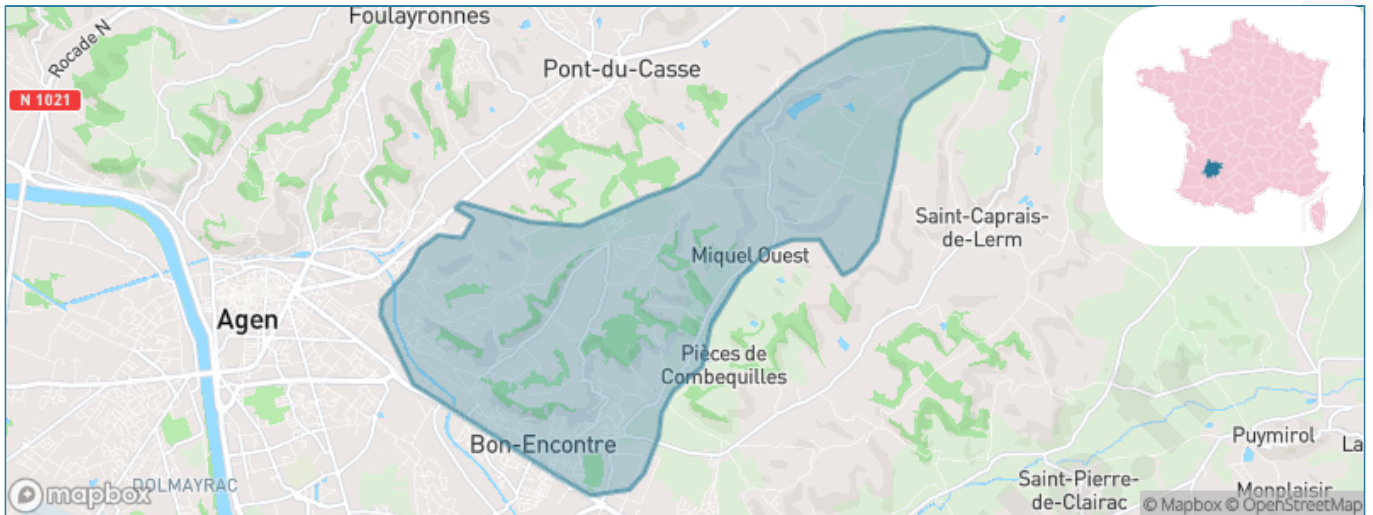
Présenté par

BIEN dans
ma **VILLE** 

Sommaire

Situation géographique	3
Statistiques sur la population	4
Evolution du nombre d'habitants	4
Tranche d'âge	5
0-14 ans	5
15-29 ans	5
30-44 ans	5
45-59 ans	5
60-74 ans	5
75-89 ans	5
90 ans et +	5
Activité professionnelle	5
Agriculteurs	5
Artisans, Commerçants	5
Cadres et sup.	5
Professions intermédiaires	5
Employé	5
Ouvrier	5
Retraité	5
Autres	5
Niveau de diplôme	6
Sans diplôme ou CEP	6
Brevet, BEPC, DNB	6
CAP-BEP ou équivalent	6
BAC ou équivalent	6
BAC+2	6
BAC+3 ou +4	6
BAC+5 ou plus	6
Composition des ménages	6
Couple sans enfant	6
Couple avec enfant(s)	6
Famille monoparentale	6
Colocation / Autre	6
Personnes seules	6
Profil électoraux	7
Premier tour	7
Sécurité	8
Evolution du nombre d'infractions	8
Pour comparer	9
Services à la population	10
Commerce	10
Éducation	10
Villes autour de Bon-Encontre	11
Avis sur la ville de Bon-Encontre	12
Moyenne par critère	12
Villes autour de Bon-Encontre	12
Répartition des avis par note	12
Répartition des avis par note	12

Situation géographique



i Informations clés

- **Région** : Nouvelle-Aquitaine
- **Département** : Lot-et-Garonne
- **Code postal** : 47240
- **Superficie** : 20 km²



LOT-ET-GARONNE
Le Département



Statistiques sur la population



Nombre d'habitants

6 530



Age moyen

45 ans



Pop active

42.3%



Taux chômage

7.5%



Pop densité

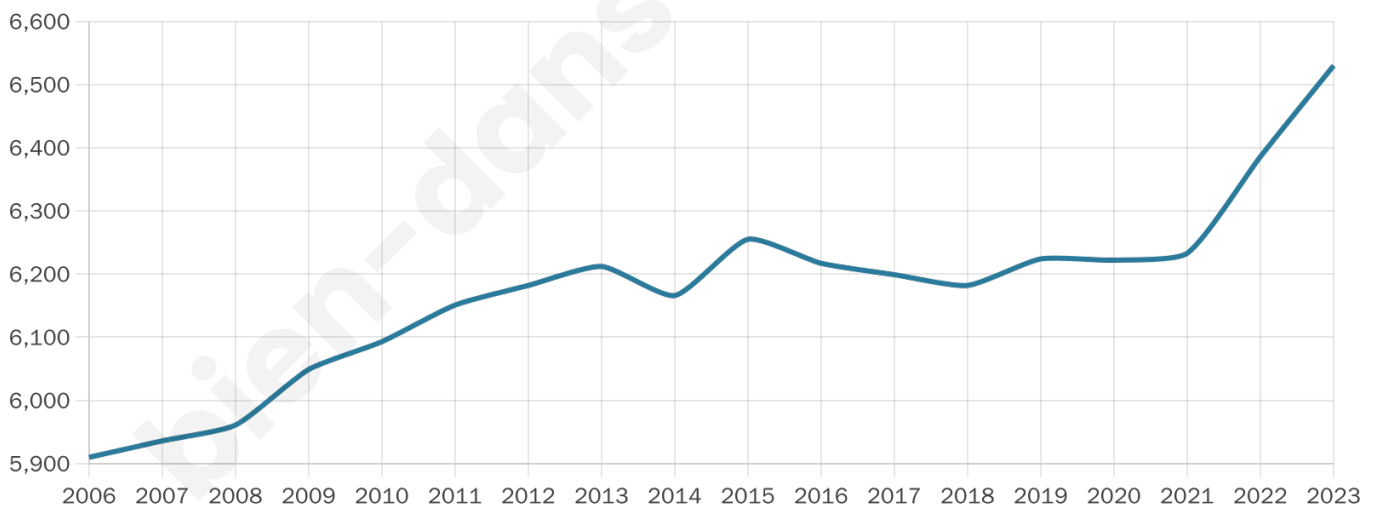
327 h/km²



Revenu moyen

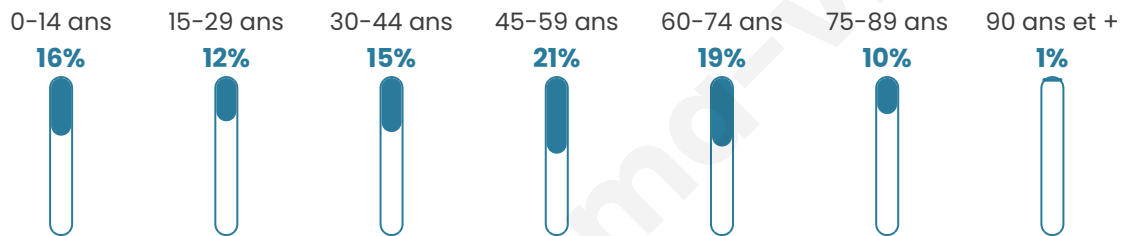
23 390 €/an

Evolution du nombre d'habitants

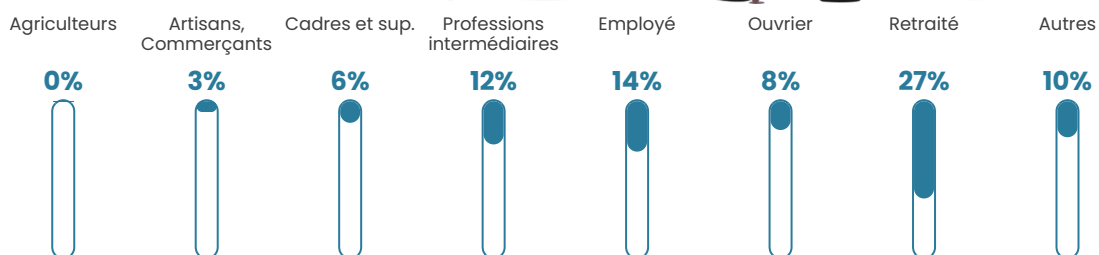


Sources : Institut national de la statistique et des études économiques (insee) selon Les dernières parutions officielles de 2024 portant sur les années 2020, 2021 et 2022.


Tranche d'âge




Activité professionnelle



Niveau de diplôme















Composition des ménages



Profils électoraux

Premier tour

	Marine LE PEN	26.43 %
	Emmanuel MACRON	24.37 %
	Jean-Luc MÉLENCHON	18.58 %
	Éric ZEMMOUR	8.04 %
	Jean LASSALLE	6.43 %
	Valérie PÉCRESSÉ	4.32 %
	Yannick JADOT	3.67 %
	Fabien ROUSSEL	3.02 %
	Anne HIDALGO	1.96 %
	Nicolas DUPONT-AIGNAN	1.86 %
	Philippe POUTOU	0.78 %
	Nathalie ARTHAUD	0.54 %



4 993 inscrits

Participation : 79.29%

Votes blancs : 1.59%

Votes nuls : 0.66%

Second tour

	Emmanuel MACRON	53,5 %
	Marine LE PEN	46,5 %

4 996 inscrits

Participation : 77.58%

Votes blancs : 7.35%

Votes nuls : 2.81%

Sécurité



Agressions physiques / sexuelles

33



Cambriolages

28



Vols / dégradations

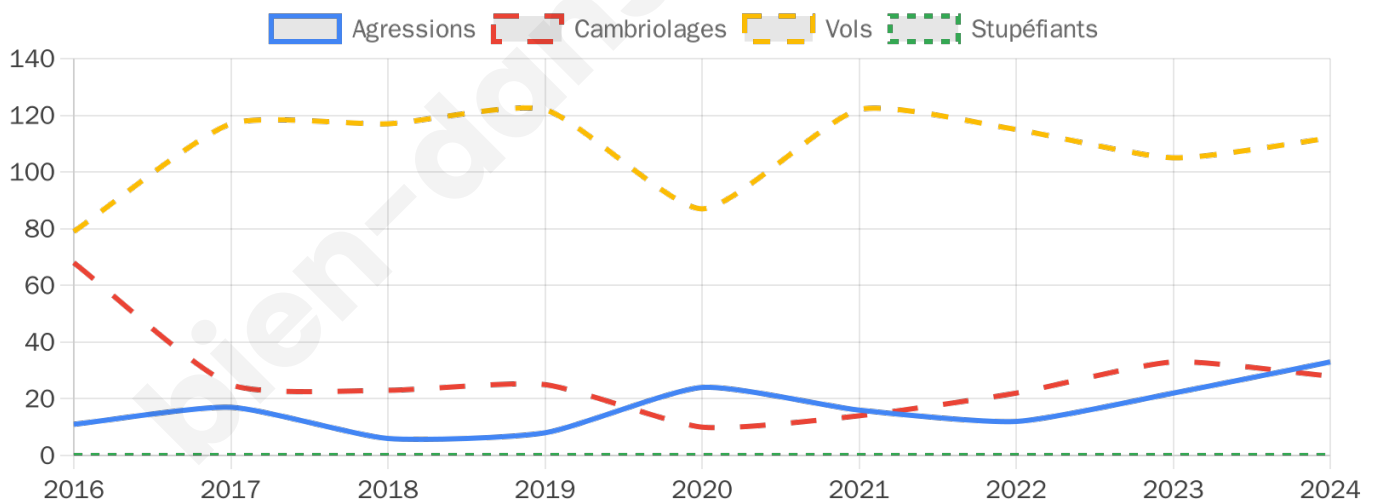
112



Stupéfiants

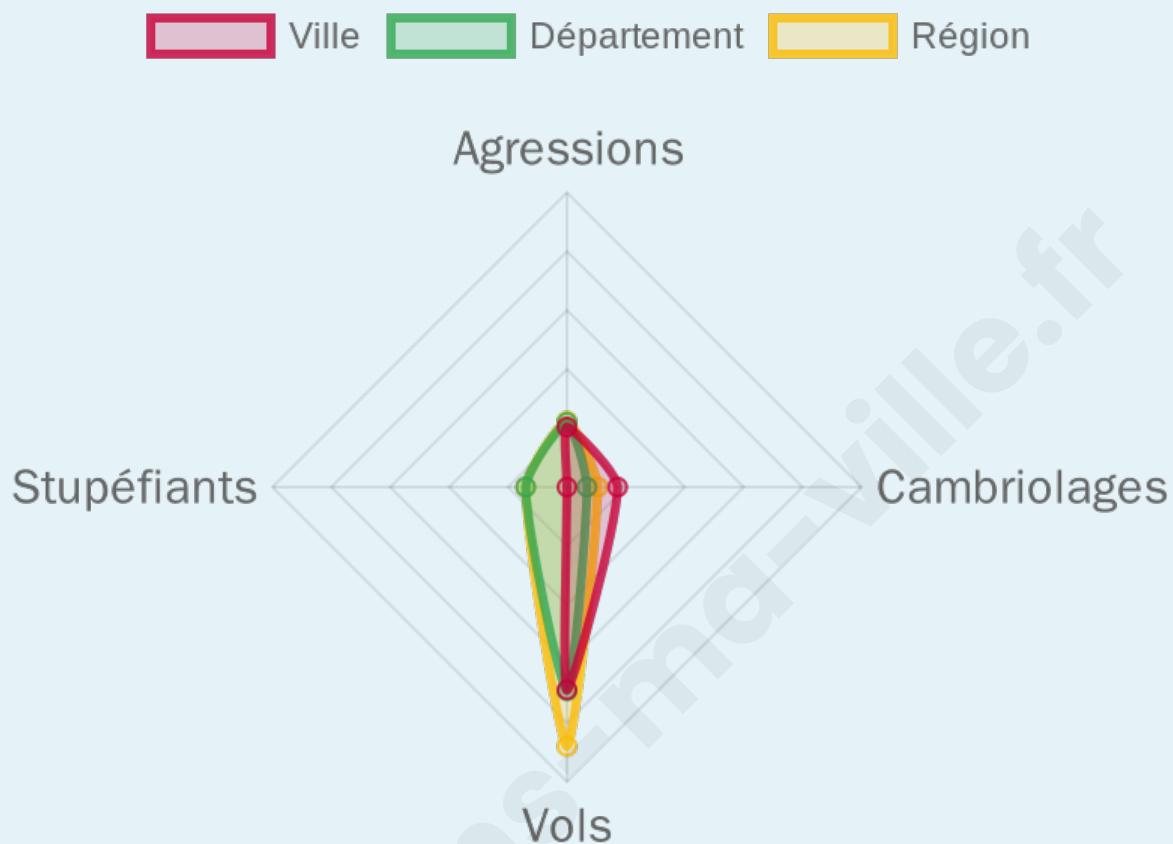
0

Evolution du nombre d'infractions



Pour comparer

(en proportion du nombre d'habitants)



Sources : Bases statistiques communale, départementale et régionale de la délinquance enregistrée par la police et la gendarmerie nationales selon les dernières parutions officielles de 2025 portant sur l'année 2024 ([data.gouv](https://data.gouv.fr)).

Agressions physiques / sexuelles : Violences sexuelles, coups et blessures volontaires intrafamiliaux, coups et blessures volontaires, autres coups, blessures volontaires et vols violents sans arme.

Cambriolages : Cambriolages de logements.

Vols : Vols avec armes, vols d'accessoires sur véhicules, vols dans les véhicules, vols de véhicules, vols sans violence contre des personnes, destructions, dégradations volontaires et escroqueries.

Stupéfiants : Trafic de stupéfiants dont (AFD) et usage de stupéfiants.

Services à la population



Commerce

Hypermarché	1
Supermarché	X Castelculier 1km
Superette	1
Boulangerie	4
Boucherie	1
Restaurant	4
Garage	14
Station-service	2
Banque	3
La poste	7
Coiffeur	7
Tabac	1
Bars / discothèque	1
Bibliothèque	1
Cinéma	X Agen 5km
Vétérinaire	1



Santé

Pharmacie	1
Hôpital	X Agen 6km
Laboratoire d'analyses médicales	X Boé 1km
Etablissement pour handicapé	1
EHPA	X Castelculier 1km
Médecin	6
Dentiste	X Boé 1km
Chirurgien	X Agen 4km
Dermatologue	X Agen 5km
Anesthésiste	X Agen 4km
Gastro-entérologue	X Agen 4km
Gynécologue	X Agen 5km
Cancérologue	X Agen 6km
Neurologue	X Foulayronnes 7km
Ophthalmologue	X Agen 4km
ORL	X Valence 19km
Cardiologue	X Agen 4km
Pédiatre	1
Pneumologue	X Agen 4km
Psychologue	X Agen 4km
Radiologue	X Agen 4km
Rhumatologue	X Agen 4km
Sage-femme	X Castelculier 1km



Éducation

Crèche	3
Ecole maternelle Public	1
Ecole maternelle Privé	X Plaisance-du-Touch 86km
Ecole primaire Public	2
Ecole primaire Privé	X Agen 4km
Collège Public	1
Collège Privé	X Agen 5km
Lycée Public	X Agen 5km
Lycée Privé	X Agen 6km

Sources : Base Sirene des entreprises et de leurs établissements selon les dernières parutions officielles de 2025 portant sur l'année 2024 ([data.gouv](#)). Liste, localisation et tarifs des professionnels de santé selon les dernières parutions officielles de 2025 portant sur l'année 2024 ([opendatasoft](#)) et FINISS Extraction du Fichier des établissements selon les dernières parutions officielles de 2025 portant sur l'année 2024 ([data.gouv](#)). Adresse et géolocalisation des établissements d'enseignement du premier et second degrés selon les dernières parutions officielles de 2025 portant sur l'année 2024 ([data.education.gouv](#))

Villes autour de Bon-Encontre

Ville	Habitants	Superficie	Pop densité	Pop active	Taux chômage	Revenu moyen	Prix immobilier
Sauveterre-Saint-Denis	387	8 km ²	48 h/km ²	50.1%	2.8%	21 440 €/an	1 278 €/m ²
Lafox	1 098	5 km ²	220 h/km ²	51.5%	4.9%	23 590 €/an	1 456 €/m ²
Castelculier (1 avis)	2 382	15 km ²	159 h/km ²	45.3%	4.1%	23 470 €/an	1 698 €/m ²
Boé (2 avis)	5 846	16 km ²	365 h/km ²	45.1%	3.5%	22 470 €/an	1 591 €/m ²
Agen (61 avis)	32 801	11 km ²	2 982 h/km ²	46.4%	7.4%	19 160 €/an	1 418 €/m ²
Pont-du-Casse	4 191	19 km ²	221 h/km ²	40.8%	3.8%	23 530 €/an	1 627 €/m ²
Saint-Jean-de-Thurac	563	5 km ²	113 h/km ²	49.6%	4.4%	23 840 €/an	1 492 €/m ²
Le Passage (8 avis)	9 326	12 km ²	777 h/km ²	45%	5.2%	21 940 €/an	1 544 €/m ²
Foulayronnes (7 avis)	5 476	28 km ²	196 h/km ²	44.3%	4%	25 560 €/an	1 910 €/m ²
Layrac (10 avis)	4 010	38 km ²	106 h/km ²	42.2%	3.7%	23 000 €/an	1 444 €/m ²
Saint-Caprais-de-Lerm	713	13 km ²	55 h/km ²	51.1%	2.7%	24 370 €/an	1 769 €/m ²
Saint-Pierre-de-Clairac	899	13 km ²	69 h/km ²	45.3%	3.8%	23 580 €/an	1 374 €/m ²
Moirax (1 avis)	1 197	16 km ²	75 h/km ²	49.1%	3.3%	26 840 €/an	1 715 €/m ²
Saint-Nicolas-de-la-Balermie	424	4 km ²	106 h/km ²	49.8%	6.4%	22 890 €/an	1 101 €/m ²
Puymirol	899	19 km ²	47 h/km ²	42.5%	3.9%	22 820 €/an	1 162 €/m ²

Avis sur la ville de Bon-Encontre



Moyenne par critère



Villes autour de Bon-Encontre

Ville	Note globale	Sécurité	Éducation	Sport Loisir	Environnement	Vie pratique
Sauveterre-Saint-Denis	-	-	-	-	-	-
Lafox	-	-	-	-	-	-
Castelculier (1 avis)	3.8	4.0	3.0	4.0	4.0	4.0
Boé (2 avis)	2.8	3.5	3.0	2.0	3.0	2.5
Agen (61 avis)	3.4	3.0	3.6	3.5	3.4	3.3
Pont-du-Casse	-	-	-	-	-	-
Saint-Jean-de-Thurac	-	-	-	-	-	-
Le Passage (8 avis)	3.6	3.9	3.5	3.5	3.4	3.5
Foulayronnes (7 avis)	4.5	4.3	4.7	4.4	4.4	4.4
Layrac (10 avis)	3.5	3.9	3.9	3.4	3.4	3.0
Saint-Caprais-de-Lerm	-	-	-	-	-	-
Saint-Pierre-de-Clairac	-	-	-	-	-	-
Moirax (1 avis)	3.4	4.0	4.0	3.0	4.0	2.0
Saint-Nicolas-de-la-Balermie	-	-	-	-	-	-
Puymirol	-	-	-	-	-	-



Vous aimez votre ville ? Notez-la !

Et faites-nous part de vos remarques constructives



Avec

BIEN dans ma **VILLE** 