



Version web

Ville de Bompas

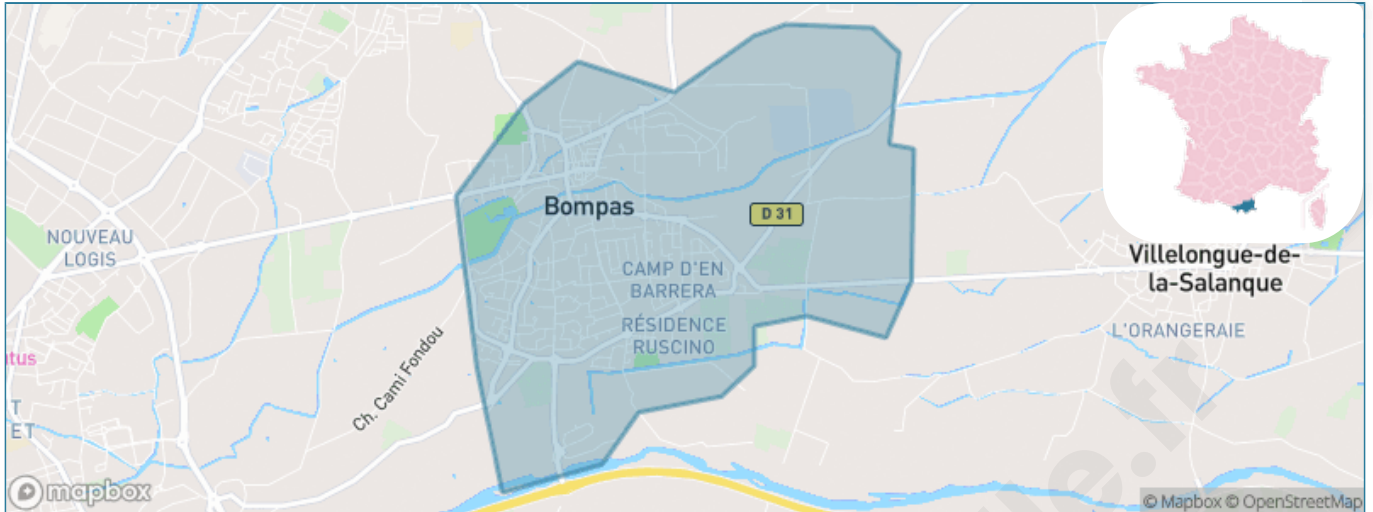
Présenté par

BIEN dans
ma **VILLE** 

Sommaire

Situation géographique	3
Statistiques sur la population	4
Evolution du nombre d'habitants	4
Tranche d'âge	5
0-14 ans	5
15-29 ans	5
30-44 ans	5
45-59 ans	5
60-74 ans	5
75-89 ans	5
90 ans et +	5
Activité professionnelle	5
Agriculteurs	5
Artisans, Commerçants	5
Cadres et sup.	5
Professions intermédiaires	5
Employé	5
Ouvrier	5
Retraité	5
Autres	5
Niveau de diplôme	6
Sans diplôme ou CEP	6
Brevet, BEPC, DNB	6
CAP-BEP ou équivalent	6
BAC ou équivalent	6
BAC+2	6
BAC+3 ou +4	6
BAC+5 ou plus	6
Composition des ménages	6
Couple sans enfant	6
Couple avec enfant(s)	6
Famille monoparentale	6
Colocation / Autre	6
Personnes seules	6
Profil électoraux	7
Premier tour	7
Sécurité	8
Evolution du nombre d'infractions	8
Pour comparer	9
Services à la population	10
Commerce	10
Éducation	10
Villes autour de Bompas	11
Avis sur la ville de Bompas	12
Moyenne par critère	12
Villes autour de Bompas	12
Répartition des avis par note	12
Répartition des avis par note	12

Situation géographique



i Informations clés

- **Région** : Occitanie
- **Département** : Pyrénées-Orientales
- **Code postal** : 66430
- **Superficie** : 5 km²



Statistiques sur la population



Nombre d'habitants

7 832



Age moyen

46 ans



Pop active

39.2%



Taux chômage

11.3%



Pop densité

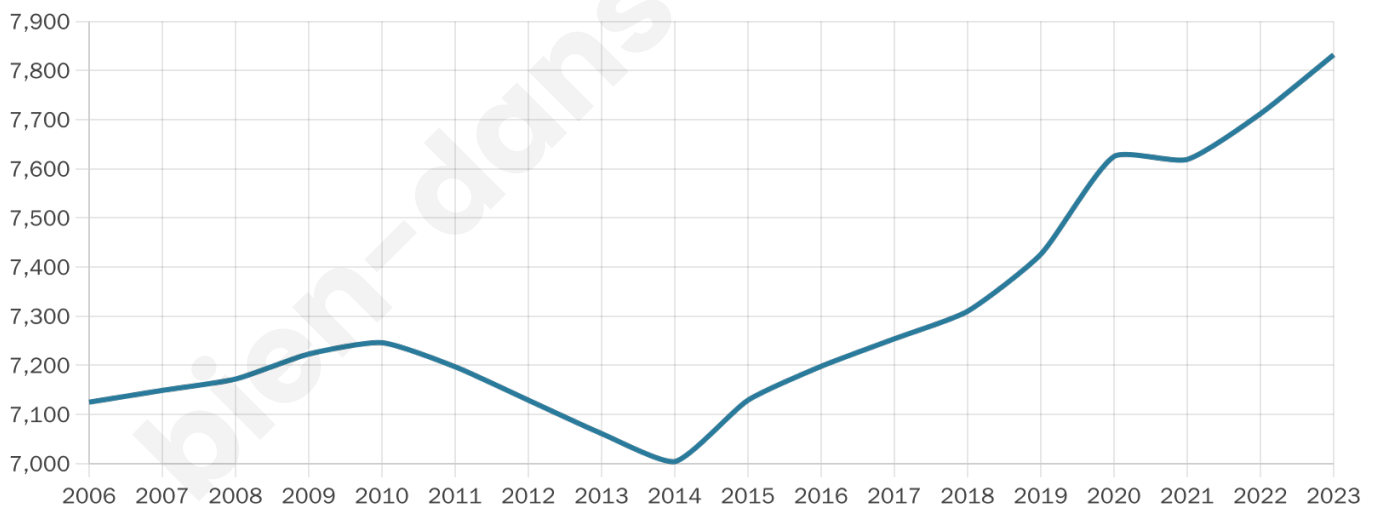
1 566 h/km²



Revenu moyen

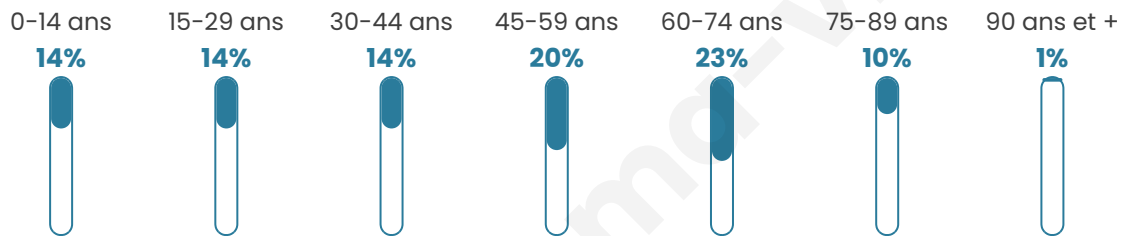
21 430 €/an

Evolution du nombre d'habitants

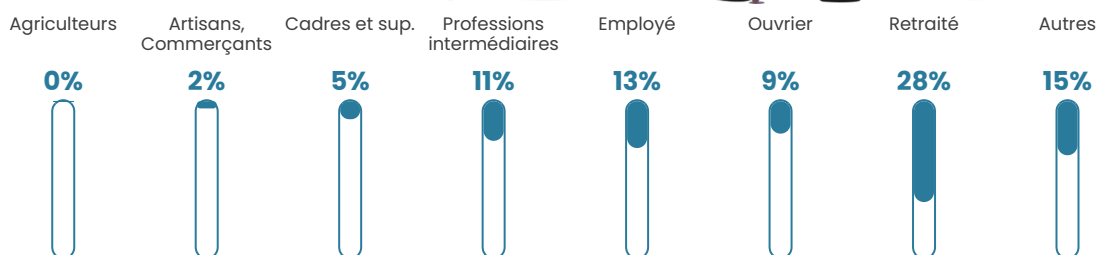


Sources : Institut national de la statistique et des études économiques (insee) selon Les dernières parutions officielles de 2024 portant sur les années 2020, 2021 et 2022.


Tranche d'âge




Activité professionnelle



Niveau de diplôme














Composition des ménages



Profils électoraux

Premier tour

	Marine LE PEN	37.69 %
	Emmanuel MACRON	20.57 %
	Jean-Luc MÉLENCHON	16.73 %
	Éric ZEMMOUR	8.43 %
	Jean LASSALLE	4.56 %
	Valérie PÉCRESSE	3.28 %
	Yannick JADOT	2.51 %
	Fabien ROUSSEL	1.94 %
	Nicolas DUPONT-AIGNAN	1.62 %
	Anne HIDALGO	1.46 %
	Nathalie ARTHAUD	0.61 %
	Philippe POUTOU	0.59 %



6 049 inscrits

Participation : 77.24%

Votes blancs : 1.20%

Votes nuls : 0.79%

Second tour

	Emmanuel MACRON	39,94 %
	Marine LE PEN	60,06 %

6 052 inscrits

Participation : 76.07%

Votes blancs : 5.95%

Votes nuls : 2.26%

Sécurité



Agressions physiques / sexuelles

63



Cambriolages

53



Vols / dégradations

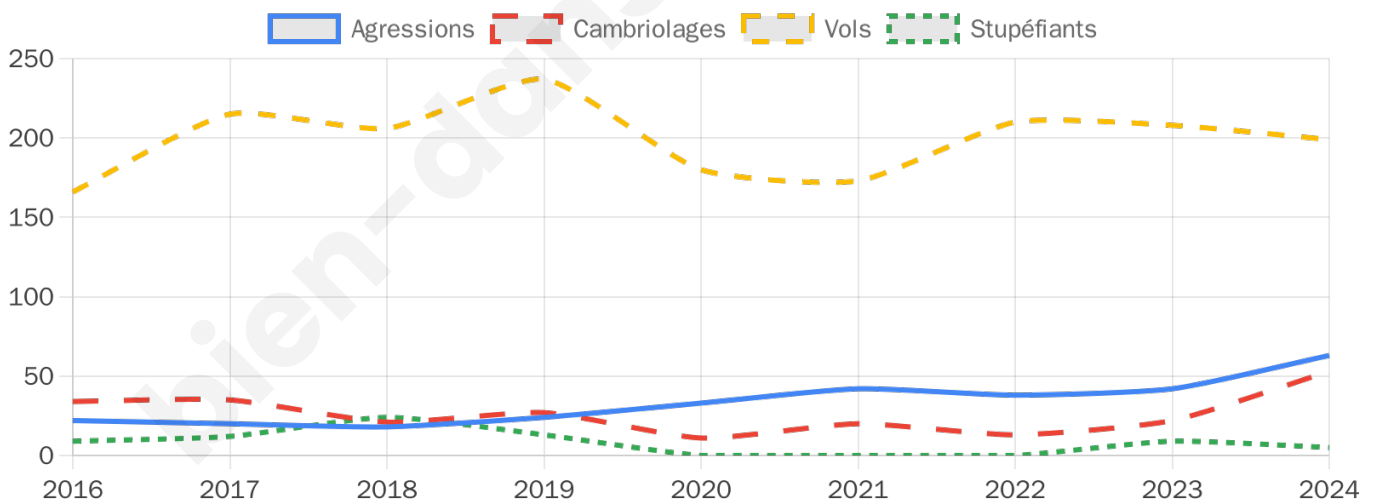
199



Stupéfiants

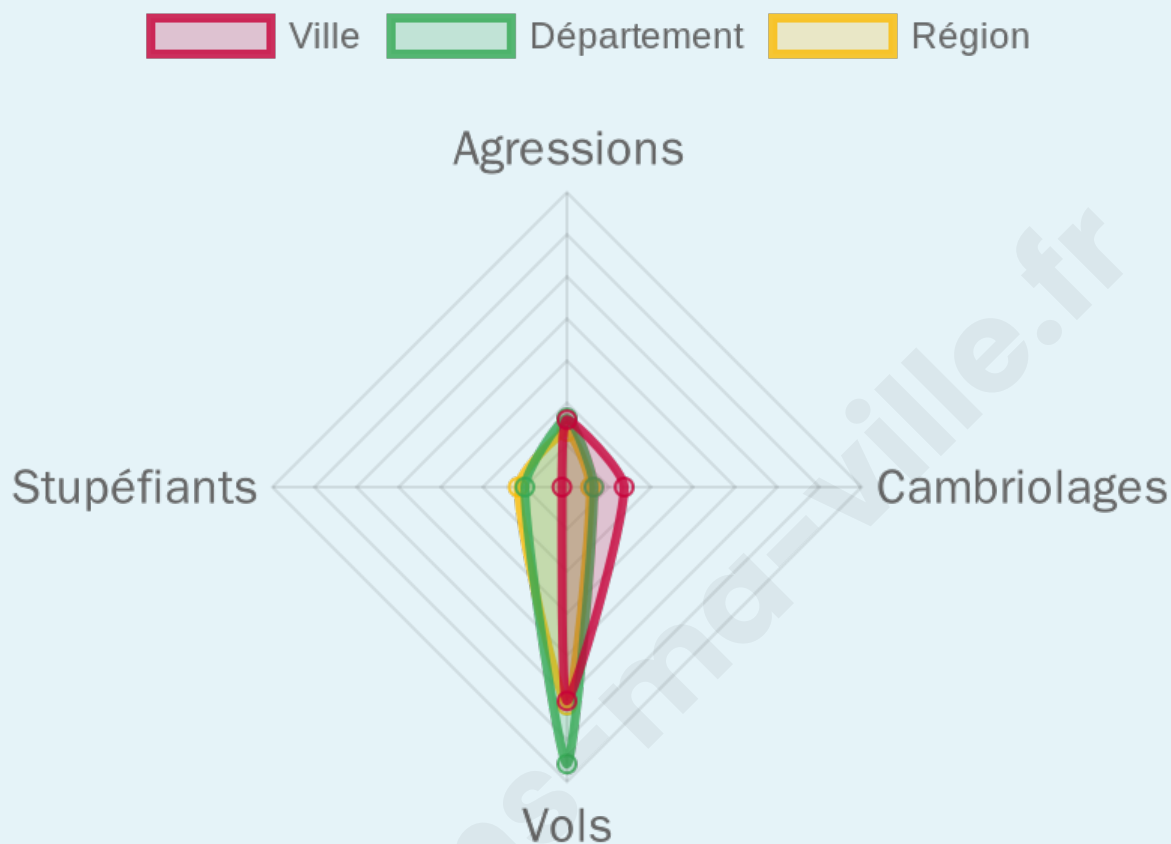
5

Evolution du nombre d'infractions



Pour comparer

(en proportion du nombre d'habitants)



Sources : Bases statistiques communale, départementale et régionale de la délinquance enregistrée par la police et la gendarmerie nationales selon les dernières parutions officielles de 2025 portant sur l'année 2024 ([data.gouv](https://data.gouv.fr)).

Agressions physiques / sexuelles : Violences sexuelles, coups et blessures volontaires intrafamiliaux, coups et blessures volontaires, autres coups, blessures volontaires et vols violents sans arme.

Cambriolages : Cambriolages de logements.

Vols : Vols avec armes, vols d'accessoires sur véhicules, vols dans les véhicules, vols de véhicules, vols sans violence contre des personnes, destructions, dégradations volontaires et escroqueries.

Stupéfiants : Trafic de stupéfiants dont (AFD) et usage de stupéfiants.

Services à la population



Commerce

Hypermarché	X <u>Perpignan</u> 3km
Supermarché	1
Superette	3
Boulangerie	2
Boucherie	2
Restaurant	X <u>Pia</u> 2km
Garage	12
Station-service	1
Banque	5
La poste	23
Coiffeur	7
Tabac	1
Bars / discothèque	1
Bibliothèque	X <u>Perpignan</u> 5km
Cinéma	X <u>Perpignan</u> 5km
Vétérinaire	2



Santé

Pharmacie	2
Hôpital	X <u>Perpignan</u> 3km
Laboratoire d'analyses médicales	X <u>Pia</u> 1km
Etablissement pour handicapé	3
EHPA	2
Médecin	4
Dentiste	5
Chirurgien	X <u>Perpignan</u> 4km
Dermatologue	X <u>Pia</u> 1km
Anesthésiste	X <u>Perpignan</u> 4km
Gastro-entérologue	X <u>Perpignan</u> 4km
Gynécologue	X <u>Perpignan</u> 4km
Cancérologue	X <u>Cabestany</u> 5km
Neurologue	X <u>Pia</u> 1km
Ophthalmologue	X <u>Perpignan</u> 4km
ORL	X <u>Perpignan</u> 3km
Cardiologue	X <u>Perpignan</u> 4km
Pédiatre	X <u>Cabestany</u> 5km
Pneumologue	X <u>Perpignan</u> 5km
Psychologue	X <u>Claira</u> 3km
Radiologue	X <u>Perpignan</u> 4km
Rhumatologue	X <u>Cabestany</u> 5km
Sage-femme	X <u>Perpignan</u> 4km



Éducation

Crèche	2
Ecole maternelle Public	2
Ecole maternelle Privé	X <u>Perpignan</u> 6km
Ecole primaire Public	2
Ecole primaire Privé	X <u>Perpignan</u> 3km
Collège Public	X <u>Pia</u> 1km
Collège Privé	X <u>Perpignan</u> 4km
Lycée Public	X <u>Perpignan</u> 4km
Lycée Privé	X <u>Perpignan</u> 5km

Sources : Base Sirene des entreprises et de leurs établissements selon les dernières parutions officielles de 2025 portant sur l'année 2024 ([data.gouv](#)). Liste, localisation et tarifs des professionnels de santé selon les dernières parutions officielles de 2025 portant sur l'année 2024 ([opendatasoft](#)) et FINISS Extraction du Fichier des établissements selon les dernières parutions officielles de 2025 portant sur l'année 2024 ([data.gouv](#)). Adresse et géolocalisation des établissements d'enseignement du premier et second degrés selon les dernières parutions officielles de 2025 portant sur l'année 2024 ([data.education.gouv](#))

Villes autour de Bompas

Ville	Habitants	Superficie	Pop densité	Pop active	Taux chômage	Revenu moyen	Prix immobilier
Pia (14 avis)	11 615	13 km ²	893 h/km ²	39.7%	5.2%	20 040 €/an	1 957 €/m ²
Claira (9 avis)	4 922	19 km ²	259 h/km ²	42.3%	5.7%	21 850 €/an	2 191 €/m ²
Villelongue-de-la-Salanque (4 avis)	3 335	7 km ²	476 h/km ²	43.8%	5.6%	21 060 €/an	875 €/m ²
Torreilles (3 avis)	3 753	17 km ²	221 h/km ²	46.1%	7.3%	22 080 €/an	2 028 €/m ²
Saint-Laurent-de-la-Salanque (13 avis)	9 898	12 km ²	825 h/km ²	39.1%	8%	21 060 €/an	2 411 €/m ²
Cabestany (14 avis)	10 465	10 km ²	1 047 h/km ²	40.1%	5.5%	23 510 €/an	2 524 €/m ²
Saint-Hippolyte (3 avis)	3 126	14 km ²	223 h/km ²	45.4%	6.3%	22 170 €/an	1 860 €/m ²
Rivesaltes (9 avis)	9 270	28 km ²	331 h/km ²	41.7%	7.1%	20 150 €/an	1 727 €/m ²
Canet-en-Roussillon (64 avis)	13 227	22 km ²	601 h/km ²	33.7%	6.7%	22 520 €/an	2 972 €/m ²
Sainte-Marie-la-Mer (20 avis)	4 952	10 km ²	495 h/km ²	38%	8%	21 460 €/an	3 020 €/m ²
Perpignan (144 avis)	121 616	68 km ²	1 788 h/km ²	36.6%	8.6%	17 380 €/an	1 487 €/m ²
Peyrestortes (12 avis)	1 927	8 km ²	241 h/km ²	40.4%	5.1%	20 120 €/an	1 650 €/m ²
Saint-Estève (15 avis)	11 630	11 km ²	1 057 h/km ²	40.2%	5.8%	22 170 €/an	1 893 €/m ²
Saint-Nazaire	2 779	10 km ²	278 h/km ²	43.1%	4.5%	22 250 €/an	2 170 €/m ²
Baho (4 avis)	3 231	7 km ²	462 h/km ²	48.3%	4.9%	22 510 €/an	1 932 €/m ²

Avis sur la ville de Bompas



Moyenne par critère



Villes autour de Bompas

Ville	Note globale	Sécurité	Éducation	Sport Loisir	Environnement	Vie pratique
Pia (14 avis)	3.0	2.8	3.4	3.6	2.5	2.7
Claira (9 avis)	3.6	3.4	3.8	3.8	3.7	3.2
Villelongue-de-la-Salanque (4 avis)	2.3	2.5	2.8	2.3	2.8	1.0
Torreilles (3 avis)	4.5	4.0	4.3	4.3	5.0	4.7
Saint-Laurent-de-la-Salanque (13 avis)	3.9	3.9	3.6	3.7	4.0	4.4
Cabestany (14 avis)	3.5	3.3	3.4	3.6	3.5	3.4
Saint-Hippolyte (3 avis)	1.8	3.3	2.7	0.7	1.7	0.7
Rivesaltes (9 avis)	3.3	3.4	3.4	3.3	3.1	3.1
Canet-en-Roussillon (64 avis)	2.9	2.6	3.3	3.0	2.8	2.8
Sainte-Marie-la-Mer (20 avis)	3.3	3.5	3.5	3.1	3.3	3.1
Perpignan (144 avis)	3.1	2.6	3.1	3.4	3.2	3.2
Peyrestortes (12 avis)	2.0	1.7	2.3	2.2	2.0	2.1
Saint-Estève (15 avis)	3.9	3.7	3.4	4.1	3.8	4.3
Saint-Nazaire	-	-	-	-	-	-
Baho (4 avis)	3.7	4.5	4.0	3.0	3.5	3.3



Vous aimez votre ville ? Notez-la !

Et faites-nous part de vos remarques constructives



Avec

BIEN dans ma **VILLE** 