



Version web

# Ville de Boisville-la-Saint-Père

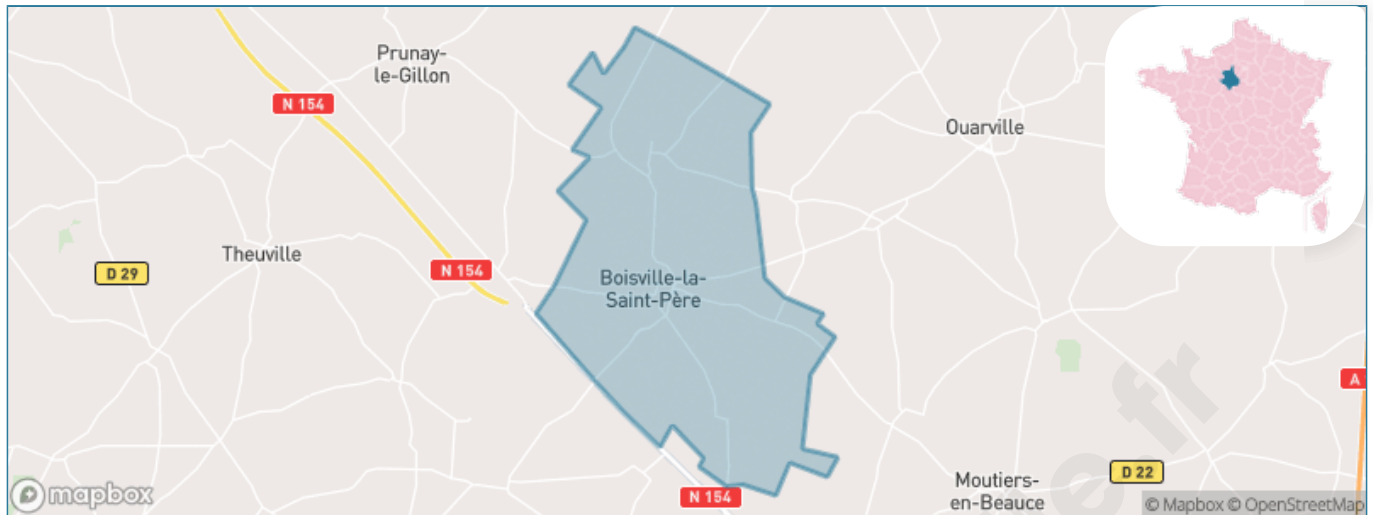
Présenté par

**BIEN** dans ma **VILLE** 

# Sommaire

Situation géographique .....	3
Statistiques sur la population .....	4
Evolution du nombre d'habitants .....	4
Tranche d'âge .....	5
0-14 ans .....	5
15-29 ans .....	5
30-44 ans .....	5
45-59 ans .....	5
60-74 ans .....	5
75-89 ans .....	5
90 ans et + .....	5
Activité professionnelle .....	5
Agriculteurs .....	5
Artisans, Commerçants .....	5
Cadres et sup. ....	5
Professions intermédiaires .....	5
Employé .....	5
Ouvrier .....	5
Retraité .....	5
Autres .....	5
Niveau de diplôme .....	6
Sans diplôme ou CEP .....	6
Brevet, BEPC, DNB .....	6
CAP-BEP ou équivalent .....	6
BAC ou équivalent .....	6
BAC+2 .....	6
BAC+3 ou +4 .....	6
BAC+5 ou plus .....	6
Composition des ménages .....	6
Couple sans enfant .....	6
Couple avec enfant(s) .....	6
Famille monoparentale .....	6
Colocation / Autre .....	6
Personnes seules .....	6
Profil électoraux .....	7
Premier tour .....	7
Sécurité .....	8
Evolution du nombre d'infractions .....	8
Pour comparer .....	9
Services à la population .....	10
Commerce .....	10
Éducation .....	10
Villes autour de Boisville-la-Saint-Père .....	11

# Situation géographique



## i Informations clés

- **Région** : Centre-Val de Loire
- **Département** : Eure-et-Loir
- **Code postal** : 28150
- **Superficie** : 24 km<sup>2</sup>



# Statistiques sur la population



Nombre d'habitants

**719**



Age moyen

**40 ans**



Pop active

**50.8%**



Taux chômage

**7.9%**



Pop densité

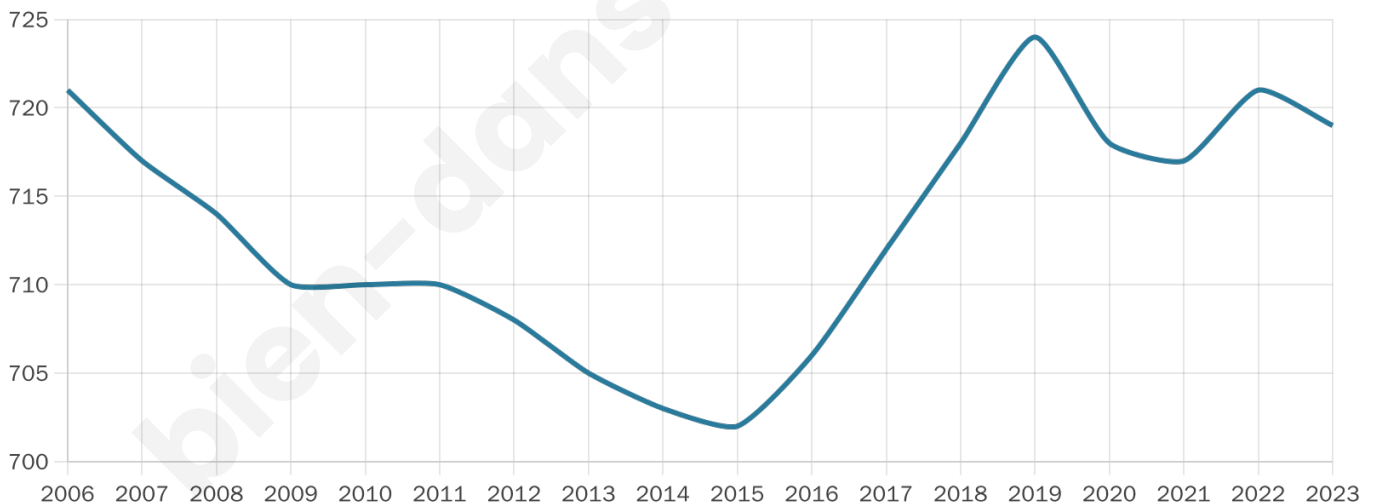
**30 h/km<sup>2</sup>**



Revenu moyen

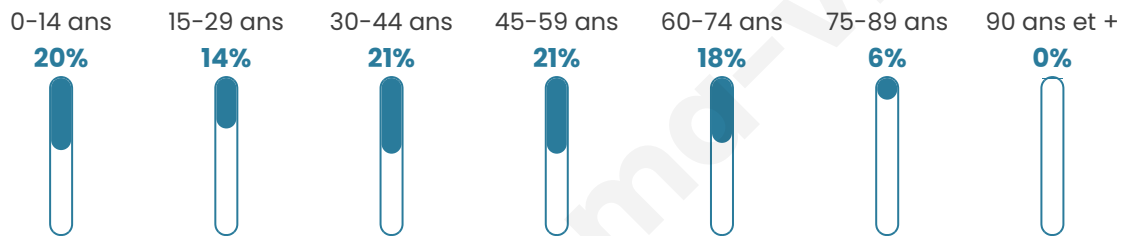
**23 350 €/an**

## Evolution du nombre d'habitants

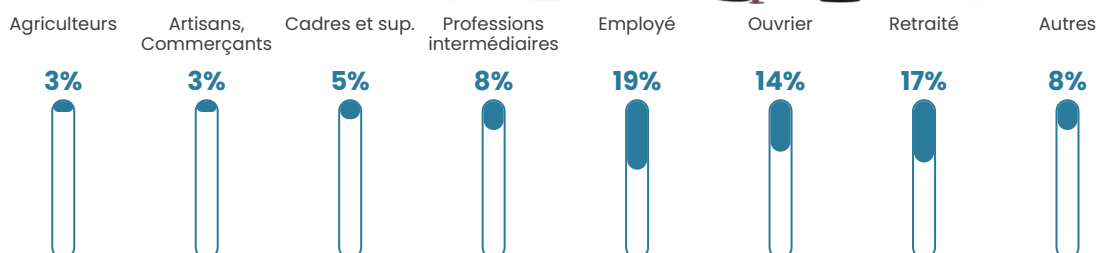


Sources : Institut national de la statistique et des études économiques (insee) selon Les dernières parutions officielles de 2024 portant sur les années 2020, 2021 et 2022.


## Tranche d'âge




## Activité professionnelle



## Niveau de diplôme



## Composition des ménages





# Profils électoraux

## Premier tour

	Marine LE PEN	42.08 %
	Emmanuel MACRON	21.75 %
	Jean-Luc MÉLENCHON	13.48 %
	Éric ZEMMOUR	7.33 %
	Valérie PÉCRESE	4.26 %
	Jean LASSALLE	2.84 %
	Nicolas DUPONT-AIGNAN	2.13 %
	Anne HIDALGO	1.65 %
	Yannick JADOT	1.65 %
	Fabien ROUSSEL	1.42 %
	Nathalie ARTHAUD	0.71 %
	Philippe POUTOU	0.71 %

## Second tour

	Emmanuel MACRON	35,2 %
	Marine LE PEN	64,8 %

### 552 inscrits

Participation : 83.33%

Votes blancs : 4.78%

Votes nuls : 1.96%

### 552 inscrits

Participation : 78.44%

Votes blancs : 1.85%

Votes nuls : 0.46%

# Sécurité



Agressions physiques / sexuelles

0



Cambriolages

0



Vols / dégradations

0



Stupéfiants

0

## Evolution du nombre d'infractions



## Pour comparer

(en proportion du nombre d'habitants)

■ Ville ■ Département ■ Région



Sources : Bases statistiques communale, départementale et régionale de la délinquance enregistrée par la police et la gendarmerie nationales selon les dernières parutions officielles de 2025 portant sur l'année 2024 ([data.gouv](https://data.gouv.fr)).

Agressions physiques / sexuelles : Violences sexuelles, coups et blessures volontaires intrafamiliaux, coups et blessures volontaires, autres coups, blessures volontaires et vols violents sans arme.

Cambriolages : Cambriolages de logements.

Vols : Vols avec armes, vols d'accessoires sur véhicules, vols dans les véhicules, vols de véhicules, vols sans violence contre des personnes, destructions, dégradations volontaires et escroqueries.

Stupéfiants : Trafic de stupéfiants dont (AFD) et usage de stupéfiants.

# Services à la population



## Commerce

Hypermarché	X <u>Chartres</u> 18km
Supermarché	X <u>Les Villages Vovéens</u> 8km
Superette	X <u>Ouarville</u> 6km
Boulangerie	X <u>Ouarville</u> 6km
Boucherie	1
Restaurant	1
Garage	1
Station-service	X <u>Jugon-les-Lacs - Commune nouvelle</u> 9km
Banque	1
La poste	X <u>Les Villages Vovéens</u> 8km
Coiffeur	2
Tabac	X <u>Béville-le-Comte</u> 11km
Bars / discothèque	1
Bibliothèque	X <u>Gellainville</u> 17km
Cinéma	X <u>Chartres</u> 20km
Vétérinaire	X <u>Les Villages Vovéens</u> 9km



## Santé

Pharmacie	X <u>Prunay-le-Gillon</u> 6km
Hôpital	X <u>Le Coudray</u> 17km
Laboratoire d'analyses médicales	X <u>Auneau-Bleury-Saint-Symphorien</u> 15km
Etablissement pour handicapé	X <u>Chartres</u> 18km
EHPA	X <u>Les Villages Vovéens</u> 8km
Médecin	X <u>Ouarville</u> 6km
Dentiste	X <u>Auneau-Bleury-Saint-Symphorien</u> 15km
Chirurgien	X <u>Chartres</u> 20km
Dermatologue	X <u>Chartres</u> 19km
Anesthésiste	X <u>Mainvilliers</u> 23km
Gastro-entérologue	X <u>Le Coudray</u> 17km
Gynécologue	X <u>Le Coudray</u> 18km
Cancérologue	X <u>Mainvilliers</u> 23km
Neurologue	X <u>Chartres</u> 20km
Ophthalmologue	X <u>Le Coudray</u> 18km
ORL	X <u>Chartres</u> 20km
Cardiologue	X <u>Le Coudray</u> 18km
Pédiatre	X <u>Le Coudray</u> 18km
Pneumologue	X <u>Mainvilliers</u> 23km
Psychologue	X <u>Lucé</u> 22km
Radiologue	X <u>Les Villages Vovéens</u> 9km
Rhumatologue	X <u>Le Coudray</u> 17km
Sage-femme	X <u>Les Villages Vovéens</u> 9km



## Éducation

Crèche	1
Ecole maternelle Public	X <u>Les Villages Vovéens</u> 9km
Ecole maternelle Privé	X <u>Le Coudray</u> 18km
Ecole primaire Public	1
Ecole primaire Privé	X <u>Les Villages Vovéens</u> 9km
Collège Public	X <u>Les Villages Vovéens</u> 9km
Collège Privé	X <u>Auneau-Bleury-Saint-Symphorien</u> 15km
Lycée Public	X <u>Sours</u> 13km
Lycée Privé	X <u>Chartres</u> 20km

Sources : Base Sirene des entreprises et de leurs établissements selon les dernières parutions officielles de 2025 portant sur l'année 2024 ([data.gouv](#)). Liste, localisation et tarifs des professionnels de santé selon les dernières parutions officielles de 2025 portant sur l'année 2024 ([opendatasoft](#)) et FINESS Extraction du Fichier des établissements selon les dernières parutions officielles de 2025 portant sur l'année 2024 ([data.gouv](#)). Adresse et géolocalisation des établissements d'enseignement du premier et second degrés selon les dernières parutions officielles de 2025 portant sur l'année 2024 ([data.education.gouv](#))

## Villes autour de Boisville-la-Saint-Père

Ville	Habitants	Superficie	Pop densité	Pop active	Taux chômage	Revenu moyen	Prix immobilier
Allonnes	321	10 km <sup>2</sup>	32 h/km <sup>2</sup>	54.5%	5%	23 830 €/an	806 €/m <sup>2</sup>
Réclainville	203	9 km <sup>2</sup>	23 h/km <sup>2</sup>	45.3%	2%	26 560 €/an	1 230 €/m <sup>2</sup>
Beauvilliers	340	23 km <sup>2</sup>	15 h/km <sup>2</sup>	55.9%	4.7%	23 690 €/an	1 037 €/m <sup>2</sup>
Ouarville	548	20 km <sup>2</sup>	27 h/km <sup>2</sup>	50.9%	6%	22 830 €/an	1 603 €/m <sup>2</sup>
Moinville-la-Jeulin (1 avis)	159	6 km <sup>2</sup>	27 h/km <sup>2</sup>	57.2%	3.8%	25 090 €/an	1 520 €/m <sup>2</sup>
Prasville	451	16 km <sup>2</sup>	28 h/km <sup>2</sup>	46.6%	3.1%	23 390 €/an	1 383 €/m <sup>2</sup>
Santeuil	324	9 km <sup>2</sup>	36 h/km <sup>2</sup>	51.2%	4.6%	24 170 €/an	1 460 €/m <sup>2</sup>
Baigneaux	232	11 km <sup>2</sup>	21 h/km <sup>2</sup>	47.4%	3%	25 420 €/an	1 348 €/m <sup>2</sup>
Prunay-le-Gillon (1 avis)	1 164	25 km <sup>2</sup>	47 h/km <sup>2</sup>	45.7%	4.6%	25 700 €/an	1 698 €/m <sup>2</sup>
Louville-la-Chenard	245	19 km <sup>2</sup>	13 h/km <sup>2</sup>	50.6%	2%	25 430 €/an	1 624 €/m <sup>2</sup>
Moutiers	246	21 km <sup>2</sup>	12 h/km <sup>2</sup>	46.7%	3.7%	22 940 €/an	1 319 €/m <sup>2</sup>
Theuville	729	29 km <sup>2</sup>	25 h/km <sup>2</sup>	50.3%	3.3%	24 300 €/an	1 337 €/m <sup>2</sup>
Voise	245	10 km <sup>2</sup>	25 h/km <sup>2</sup>	65.3%	2%	24 050 €/an	1 943 €/m <sup>2</sup>
Francourville (1 avis)	941	18 km <sup>2</sup>	52 h/km <sup>2</sup>	48.8%	4%	25 090 €/an	2 185 €/m <sup>2</sup>
Les Villages Vovéens (3 avis)	4 009	62 km <sup>2</sup>	65 h/km <sup>2</sup>	45.8%	6%	21 970 €/an	1 444 €/m <sup>2</sup>

bien-dans-ma-ville.fr



# **Vous aimez votre ville ? Notez-la !**

Et faites-nous part de vos remarques constructives



Avec

**BIEN** dans ma **VILLE** 